















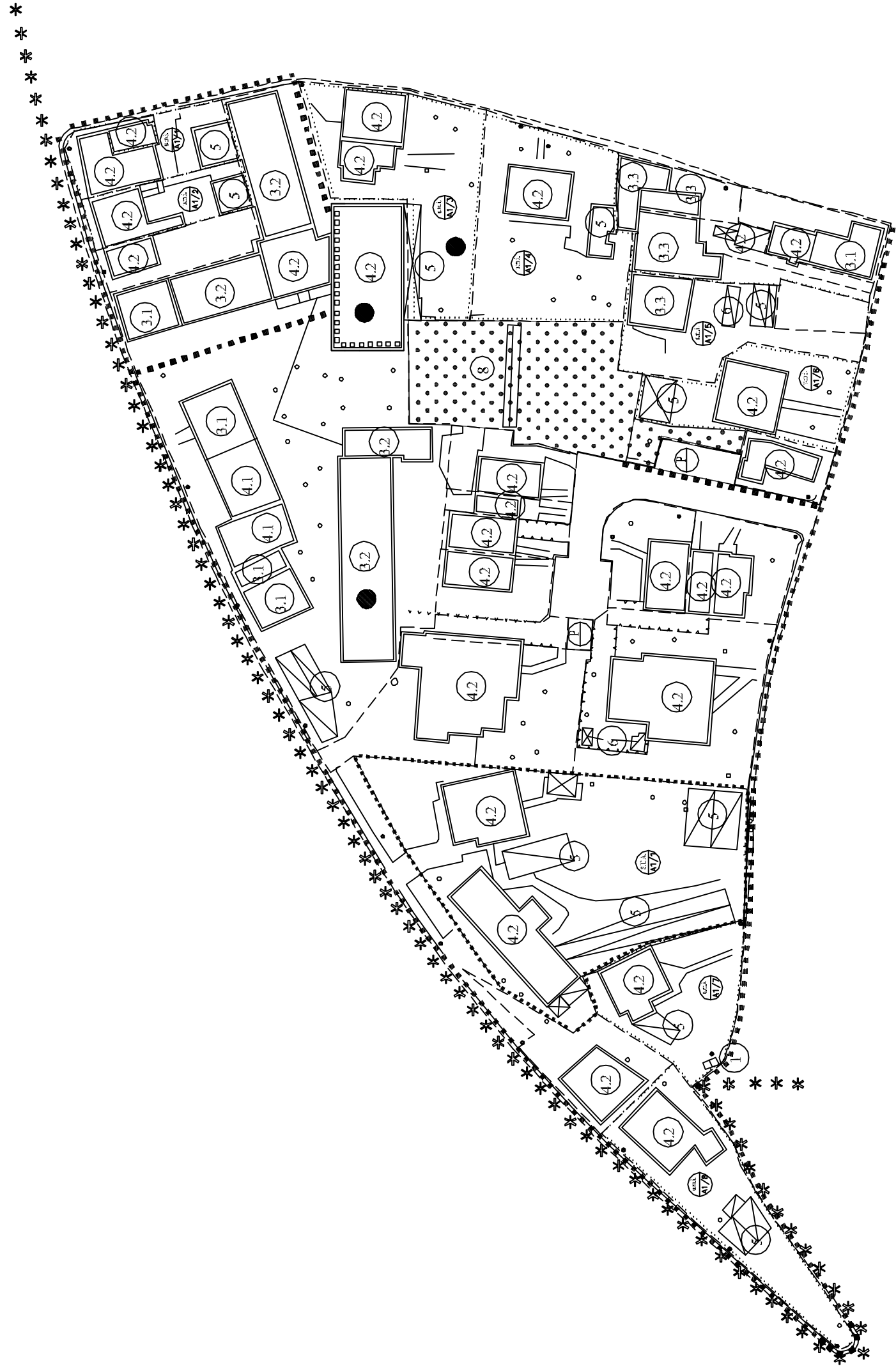



LEGENDA

-  piazze pedonali
-  sagome limite nuovi edifici
-  aree per attrezzature di interesse comune
-  aree per l'istruzione
-  aree attrezzate a parco, gioco e sport
-  portici
-  allineamento obbligatorio
-  obbligo strumento urbanistico attuativo
-  zona con obbligo di lottizzazione
-  grado di vincolo
-  percorsi pedonali e/o ciclabili
-  (N) perimetro zona omogenea
-  (L) unita' minima di intervento
-  (L, N) perimetro strumenti attuativi vigenti
-  attivita' produttiva da bloccare
-  ** confine centro storico



N  Scala 1:1000

IN SEDE DI S.U.A. DOVRANNO ESSERE INDIVIDUATI GLI STANDARD OBBLIGATORI

COMUNE DI
GALLIERA VENETA
Provincia di Padova

5a Variante 2° P.I.
2014/2019

Elaborato

3

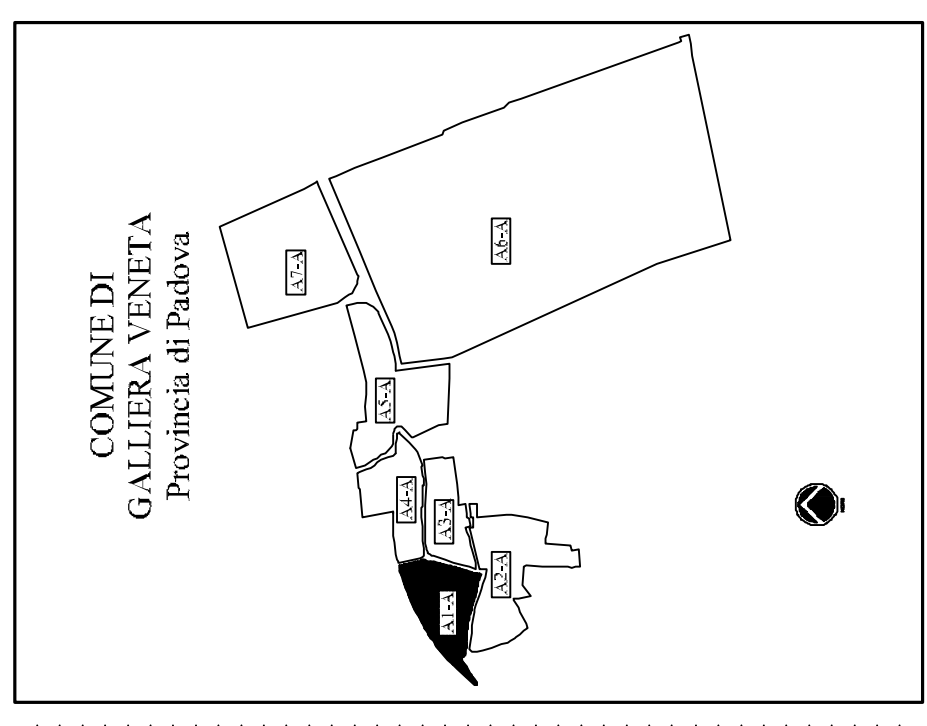
A1

7

Scala

1:1000

CENTRO STORICO CAPOLUOGO "A1"



Autore:
Dott. C. F. P. S. S. N. / D. P. S.
Approvato:
Dott. C. F. P. S. S. N. / D. P. S.

Il Sindaco:
Sig. Fabio Perlich

Il Responsabile Area Urbanistica:
Geom. Luca Di Pisa

Il Segretario Comunale:
Dott. Paolo Orsi

Il Progettista:
Arch. Stefano De Nardi

Data: Giugno 2021