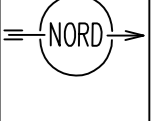



# RILIEVO PLANOALTIMETRICO

Scala 1:100



## LEGENDA

- SPIGOLO FABBRICATO
- SPIGOLO RECINZIONE
- SARAGINESCA ACQUEDOTTO
- POZZETTO ENEL
- PALO TELECOM
- POZZETTO FOGNATURA
- POZZETTO 30x30
- CADITOIA
- PUNTO ILLUMINAZIONE PUBBLICA
- MARCIAPIEDE
- IDRANTE



## COMUNE DI GALLIERA VENETA

SISTEMAZIONE URBANA DI AREA DEGRADATA  
A MOTTINELLO VECCHIO ANCHE CON LAVORI DI  
MESSA IN SICUREZZA STRADALE

## PROGETTO DI FATTIBILITA' TECNICA ED ECONOMICA

Elaborato grafico:  
ESTRATTO CATASTALE  
RILIEVO PLANOALTIMETRICO

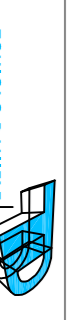
TAVOLA

# 1

Il progettista  
geom. DANIELE TONIOLO

Data:  
25 LUGLIO 2016

Revisione:  
REV.00



TONIO DANIELE INGEGNERE  
Via Verona n. 36 - 36015 - Galliera Veneta (PD)  
Email: toniodaniele77@gmail.com - Cell. 347 64 04 828  
C.F. TNL DNL 7810 GZ48 - P.IVA 03 347130288

Il R.U.P.  
arch. GIOVANNI BONALDO

