COMUNE DI
GALLIERA VENETA
Provincia di Padova

2° P.I.
2014/2019

Adeguato

Schede Progetto "B":
Edifici di valore storico-ambientale (Sezione A).

COMUNE DI
GALLIERA VENETA
Provincia di Padova



Adozione 2° P.I.:
Delibera C.C. n°1 del 30/01/2016.

Approvazione 2° P.I.:
Delibera C.C. n°15 del 20/06/2016.

Il Sindaco
Stefano Donaldo

Assessore Urbanistica
Dr. Giuseppe Rizzo

Il Responsabile Area Urbanistica
Arch. Nicola Zagatto

Il Segretario Comunale
Dr.ssa Stella Forlani

Il Progettista
Arch. Silvano De Nardi

COMUNE DI GALLIERA VENETA
Provincia di Padova

INDIVIDUAZIONE DEGLI AGGREGATI DI INTERESSE STORICO E AMBIENTALE (art.3 L.R. 80/80 e art.9 L.R. 58/78)

DESTINAZIONE D'USO ORIGINALE: Fabbricato rurale

SCHEDA B

SCHEDA N° [illegible]

CARATTERISTICHE GENERALI

via S. Giacomo

sez. [illegible] foglio [illegible] mapp. [illegible]

EDIFICIO

DI TIPO: residenziale ☒
rurale ☐
commerciale ☐
artigianale ☐
misto ☒
altro ☐

abitato ☒
parz. abitato ☐
disabitato ☐

superficie coperta mq 325
volume mc 1.760
in piani n° 2
eventuale sottotetto ☒

1. Fronte Nord-Est
2. Fronte Nord-Ovest
3.
4.

TIPOLOGIA

isolato ☒
a corte ☐
a corte ☐
a schiera ☐
a blocco ☐
altro ☐

CONTESTO AMBIENTALE

parco ☐
giardino ☐
orto ☐
cortile alto o simile ☒
brolo ☐
altro ☐

centro storico ☐
nucleo rurale ☐
altro: Casa sparsa ☒

CARATTERISTICHE COSTRUTTIVE E DEI MATERIALI

STRUTTURE VERTICALI
tipo: Laterizio
buono ☐
mediocre ☒
cattivo ☐

STRUTTURE ORIZZONTALI
tipo: Laterizio
buono ☐
mediocre ☒
cattivo ☐

COPERTURA
tipo: Tegole
buono ☐
mediocre ☒
cattivo ☐

STATO DI CONSERVAZIONE: COMPLESSIVO buono ☐ mediocre ☐ cattivo ☒
DELLE STRUTTURE buono ☐ mediocre ☒ cattivo ☐

NOTE: INTERVENTI SUCCESSIVI ALL'IMPIANTO ORIGINARIO ANNO 1070
ENTITÀ DELL'INTERVENTO: Parziale ristrutturazione

ALTRO: L'edificio, ubicato al Catastrino, appare modificato sia alla fine dello stesso secolo. Gli interventi di ristrutturazione, nella porzione Ovest, sul fronte del sedime assiale, e nella porzione Est negli anni '70, anche gli ampliamenti al nucleo primitivo hanno profondamente modificato i caratteri tipologici originari del complesso.

INDIVIDUAZIONE CATASTALE

C. NAPOLEONICO (1804)

C. AUSTRIACO (1854)

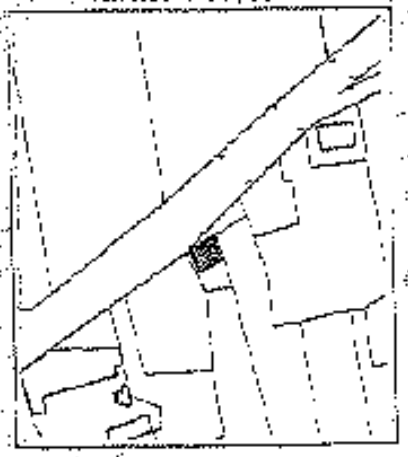

C. ALL'IMPIANTO (1891)

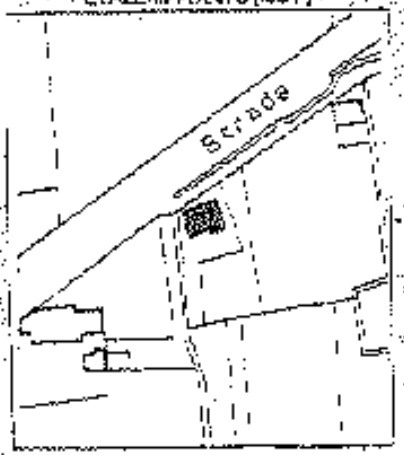

C. ATTUALE

AEROFOTOGRAMMETRIA

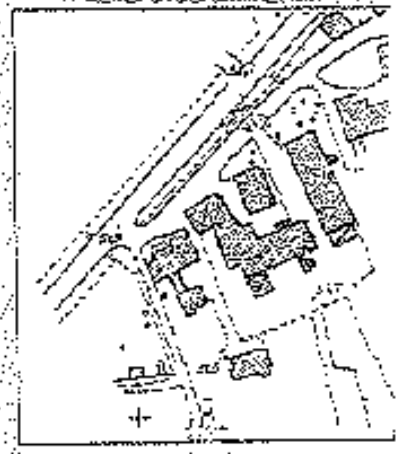

COMUNE DI GALLIERA VENETA
Provincia di Padova

INDIVIDUAZIONE DEGLI AGGREGATI DI INTERESSE STORICO E AMBIENTALE (art.3 L.R. 80/80 e art.9 L.R.58/78)

DESTINAZIONE D'USO ORIGINALE: Fabbricato rurale

SCHEDA B

SCHEDA N° [illegible]

TIPOLOGIA

- isolato ☒
- a cortina ☐
- a corte ☐
- a schiera ☐
- a blocco ☐
- altro ☐

CONTESTO AMBIENTALE

- parco ☐
- giardino ☒
- orto ☐
- cortile, aia e simile ☒
- prato ☐
- altro ☐
- centro storico ☐
- nucleo rurale ☐
- altro ☐

CARATTERISTICHE COSTRUTTIVE E DEI MATERIALI

STRUTTURE VERTICALI	STRUTTURE ORIZZONTALI	COPERTURA
tipo: [illegible]	tipo: Intavolamento	tipo: Coppi
buono ☒	buono ☒	buono ☒
mediocre ☐	mediocre ☐	mediocre ☐
cattivo ☐	cattivo ☐	cattivo ☐

STATO DI CONSERVAZIONE: COMPLESSIVO — buono ☐ mediocre ☐ cattivo ☒
DELLE STRUTTURE — buono ☒ mediocre ☐ cattivo ☐

CARATTERISTICHE GENERALI

via: S. Giacomo
sez. [illegible] foglio [illegible] mapp. 243

EDIFICIO

DI TIPO:
- residenziale ☒
- rurale ☐
- commerciale ☐
- artigianale ☒
- misto ☒
- altro ☐

- abitato ☒
- parz. abitato ☐
- disabitato ☐

superficie coperta mq [illegible]
volume mc 2.330
in piani n° 2
eventuale sottotetto ☐

1. angolo nord-ovest
2.
3.
4.

NOTE: INTERVENTI SUCCESSIVI ALL'IMPIANTO ORIGINARIO ANNO Anni '60
ENTITÀ DELL'INTERVENTO: Nuova costruzione

ALTRO: L'edificio presente nella prima metà del 1800 e già modificato alla fine dello stesso secolo è stato demolito nella prima metà del 1900 per far posto, in posizione più arretrata a Sud, ad un fabbricato di abitazione e ad uso artigianale.

INDIVIDUAZIONE CATASTALE

C. NAPOLEONICO (1804)

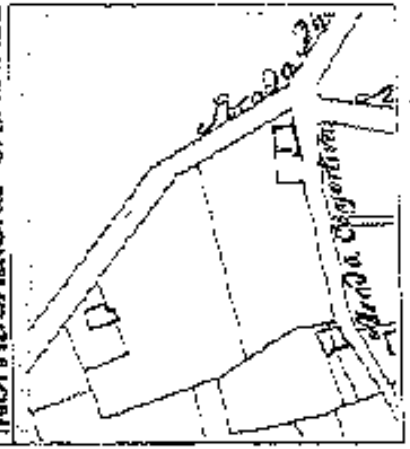

C. AUSTRIACO (1854)

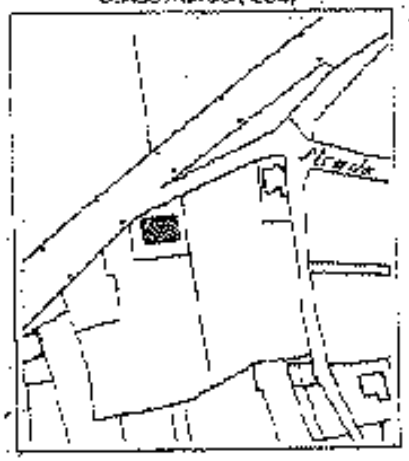

C. ALL'IMPIANTO (1691)

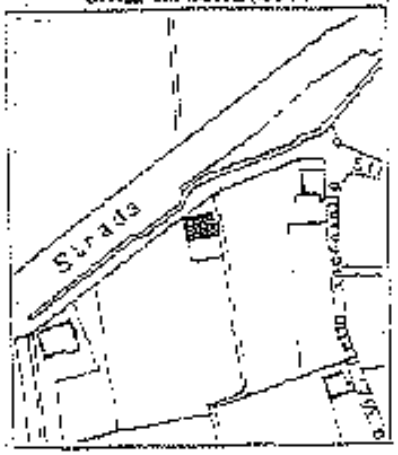

C. ATTUALE

AEROFOTOGRAMMETRIA

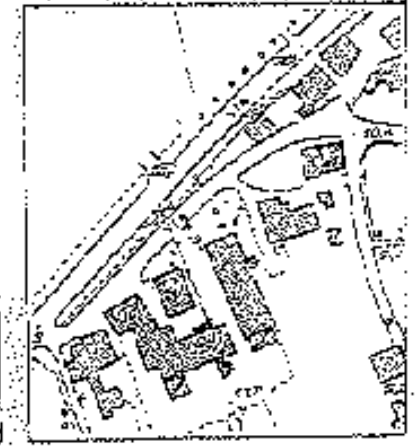

COMUNE DI GALLIERA VENETA
Provincia di Padova

INDIVIDUAZIONE DEGLI AGGREGATI DI INTERESSE STORICO E AMBIENTALE (art.3 L.R. 80/80 e art.9 L.R.58/78)

DESTINAZIONE D'USO ORIGINALE: casa di massaro

SCHEDA B

SCHEDA N° A1.3

CARATTERISTICHE GENERALI

via S. Giacomo

sez. 1 foglio 3° mapp. 12

EDIFICIO

DI TIPO: residenziale ☒ rurale ☐ commerciale ☐ artigianale ☐ misto ☐ altro ☐

abitato ☒ parz. abitato ☐ disabitato ☐

superficie coperta mq 165

volume mc 1.025

n° piani n° 2

eventuale sottotetto ☒

1 Fronte Est
2 Fronte Ovest
3 Fronte Nord
4

TIPOLOGIA

isolato ☒
a cortina ☐
a corte ☐
a schiera ☐
a blocco ☐
altro ☐

CONTESTO AMBIENTALE

parco ☐
giardino ☐
orto ☐
cortile, aia e simile ☒
brolo ☐
altro ☐
centro storico ☐
nucleo rurale ☐
altro ☐

CARATTERISTICHE COSTRUTTIVE E DEI MATERIALI

STRUTTURE VERTICALI — tipo: Sasso e Mattone
buono ☐ mediocre ☒ cattivo ☐

STRUTTURE ORIZZONTALI — tipo: Legno
buono ☐ mediocre ☒ cattivo ☐

COPERTURA — tipo: Coppi
buono ☐ mediocre ☒ cattivo ☐

STATO DI CONSERVAZIONE COMPLESSIVO: buono ☐ mediocre ☒ cattivo ☐
DELLE STRUTTURE: buono ☐ mediocre ☒ cattivo ☐

NOTE: INTERVENTI SUCCESSIVI AL IMPIANTO ORIGINARIO: ANNO 1926
ENTITÀ DELL'INTERVENTO: Ampliamento

ALTRO: L'edificio esistente è, in Napoleonico, sopra modificato alla metà dell'800 con l'aggiunta di moderni corpi di fabbrica maggiori a Nord e Sud e successivamente, alla fine dello stesso secolo, con la demolizione degli stessi. Nei primi decenni del secolo attuale allo edificio originario venne affiancata una palazzina [illegible] abitazione. La tipologia del fabbricato originario è tuttora leggibile nella semplicità dei volumi e nel portico rivolto a Sud.

INDIVIDUAZIONE CATASTALE

C. NAPOLEONICO (1804)

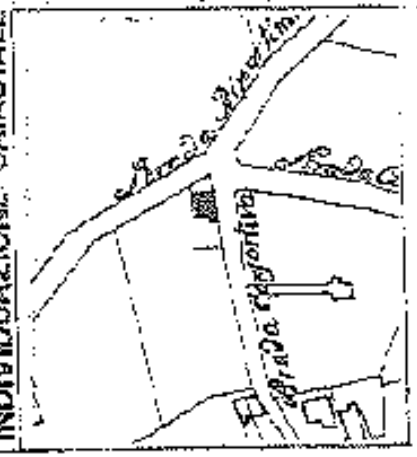

C. AUSTRIACO (1854)

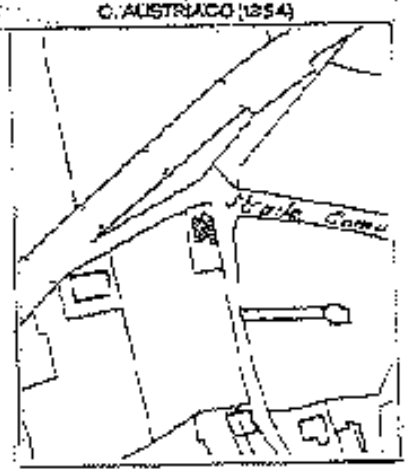

C. ALL'IMPIANTO (1931)

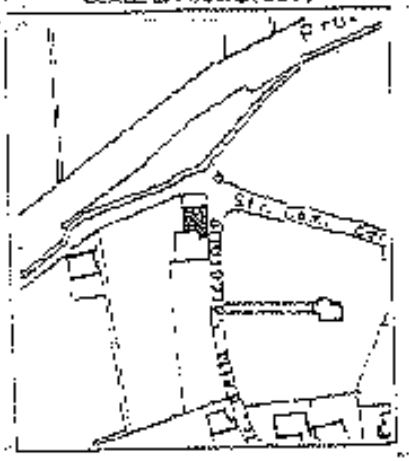

C. ATTUALE

AEROFOTOGRAMMETRIA

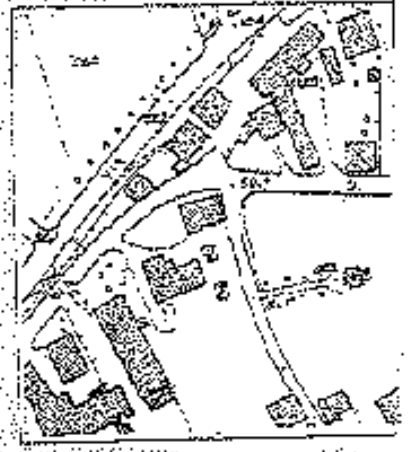

COMUNE DI GALLIERA VENETA
Provincia di Padova

INDIVIDUAZIONE DEGLI AGGREGATI DI INTERESSE STORICO E AMBIENTALE (art.3 L.R.80/80 e art.9 L.R.58/78)

SCHEDA B

DESTINAZIONE D'USO ORIGINALE _____

TIPOLOGIA
- isolato
- a cortina
- a corte
- a schiera
- a blocco
- altro _____

CONTESTO AMBIENTALE
- parco
- giardino
- orto
- cortile, aia o simile
- bosco
- altro _____
- centro storico
- nucleo rurale
- altro _____

SCHEDA N° 31.1

CARATTERISTICHE GENERALI
via _____
sez. _____ foglio _____ mapp. _____

EDIFICIO
DI TIPO: residenziale, rurale, commerciale, artigianale, misto, altro

abitato, parz. abitato, disabitato

superficie coperta mq. _____
volume mc _____
in piani n° _____
eventuale sottotetto



1 Fronte Ovest
2

CARATTERISTICHE COSTRUTTIVE E DE MATERIALI

STRUTTURE VERTICALI	STRUTTURE ORIZZONTALI	COPERTURA
tipo: Muratura	tipo: Volterrane	tipo:
buono	buono	buono
mediocre	mediocre	mediocre
cattivo	cattivo	cattivo

STATO DI CONSERVAZIONE COMPLESSIVO DELLE STRUTTURE: buono ☒ mediocre ☐ cattivo ☐ / buono ☐ mediocre ☒ cattivo ☐

NOTE: INTERVENTI SUCCESSIVI ALL'IMPIANTO ORIGINARIO AMPIO _____
ENTITÀ DELL'INTERVENTO _____

ALTRO: VEDI ALLEGATO

INDIVIDUAZIONE CATASTALE

C. NAPOLEONICO (1804)

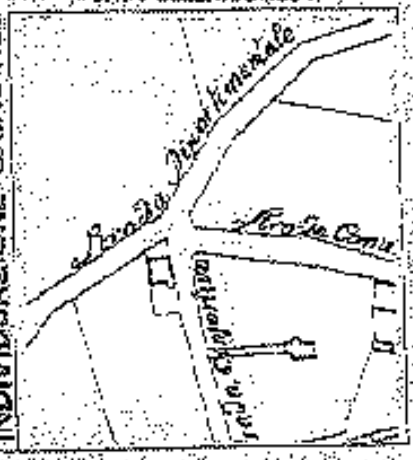

C. AUSTRACOMASA

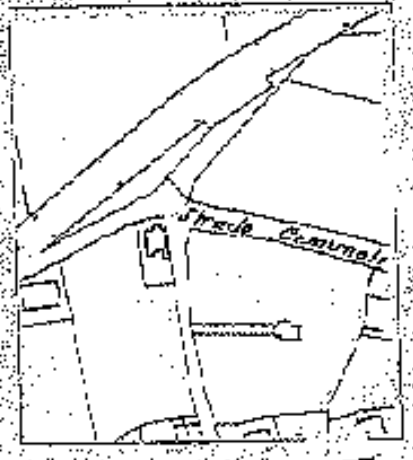

C. ALL'IMPIANTO (1851)

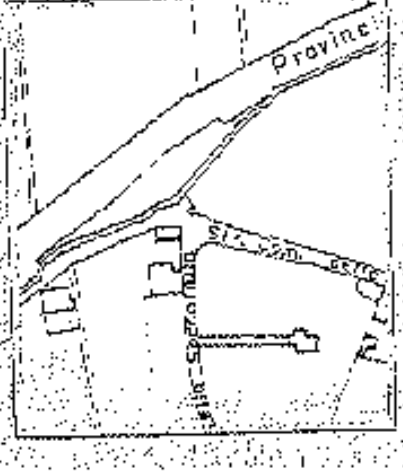

C. ATTUALE

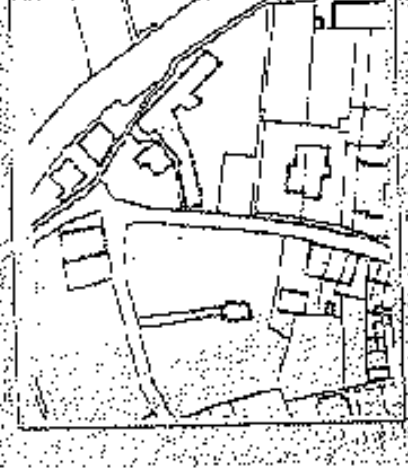

AEROFOTOGRAMMETRIA

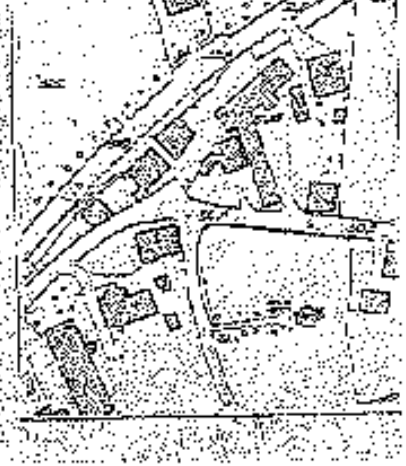

DESCRIZIONE

Il nome "Capitello" indica nel Veneto il Tabernacolo, però in molti luoghi della zona si chiama così per trasposizione popolare sulla base del posto occupato e del ricovero dato all'immagine sacra.

Il vocabolo Cantivelle ha un nesso con il latino "Capus" nel valore topografico della parola, cioè nel senso di Capo, estremità, incontro di vie, riflettendo in sé nodo, principalmente, la situazione viaria del territorio e precisamente quella della campagna, soluzione della centuriazione romana, con le strade che si intersecano ad angolo retto e danno luogo ad incroci nei quali di frequente corrispondeva, e ancora corrisponde, l'insediamento dei centri abitati, il convergere di confini, l'inizio di una via.

L'interpretazione da dare al nome è questa, cioè, come si è detto, i capitelli stavano e stanno all'incrocio di vie anche se ultimamente alcuni sono stati spostati per non recare ingombro.

Il loro posto originario è da considerarsi il centro del quadrivio o trivio e se ritrovano ancora ubicati in questo luogo.

La funzione del capitello, essendo marginale nell'organizzazione delle Parrocchie rende poco agevole la ricerca storica per mancanza di documenti negli archivi parrocchiali.

La ricerca deve essere condotta direttamente sul territorio e a contatto con gli ultimi rappresentanti di quel mondo agrario antico che si muoveva intorno ai capitelli.

Questi manufatti sono segni visibili di una situazione storica che in alcuni luoghi sopravviva ancora, interpreti di una mentalità della popolazione che viveva immersa nel soprannaturale, tanto che si prendeva spesso di coglire in ogni fatto l'intervento celeste.

Il mondo rurale, infatti, anche se pervaso di sincera spiritualità cristiana, tratteneva residui antichi di credenze arcaiche per le quali giungeva ad animare l'ambiente.

La presenza del Capitello rischiarato di notte dal lumino ad olio, teneva lontane le creature demoniache e questa è la motivazione principale per cui esiste una disseminazione di tanti Capitelli nelle campagne.

Il Capitello in muratura di via S.Giacomo, sensito al Catasto alla Particella e ubicato in prossimità della Chiesa di S.Giacomo è simile ad un tempietto e rispetta l'antica posizione e chiavamento dei luo

DOCUMENTAZIONE FOTOGRAFICA



DESCRIZIONE

ghi sacri con la facciata rivolta verso Ovest in modo tale che il sacerdote officiante, rivolto verso l'ara "altare", guardasse a Levante.

Questo modello di Capitello a edicola è a quattro facce di cui una ad Est liscia e priva di qualsiasi ornamento.

Il prospetto principale, rivolto a Ponente è caratterizzato da una nicchia con arco a tutto sesto il cui affresco sacro rappresenta la Madonna con il Bambino Gesù e un Santo in preghiera.

Altre due nicchie sono ubicate nelle pareti laterali a Sud e a Nord.

L'immagine sacra della nicchia a Sud è visibile mentre quella posta a Nord ha perso quasi totalmente il colore e rimane traccia della pittura nel segno inciso sull'intonaco e delimitazione delle figure e tipico degli affreschi.

La base del Capitello è prossochè rettangolare con la facciata principale, sul lato maggiore, composta da elementi classici : il basamento, le lesene con base e capitello, l'architrave, il frontone con timpano affrescato.

Le parti in rilievo sono ottenute con elementi in cotto sagomato e indicazione delle particolare cura che si è avuta nella realizzazione di questo interessante capitello.

DOCUMENTAZIONE FOTOGRAFICA

1- Angolo Nord-Ovest



2- Part. d'angolo

3- Fronte Ovest

4- Affresco Ovest

5- Chiave di volta

6- Angolo Sud-Ovest

7- Affresco Sud



8- Affresco Nord

COMUNE DI GALLIERA VENETA
Provincia di Padova

INDIVIDUAZIONE DEGLI AGGREGATI DI INTERESSE STORICO E AMBIENTALE
(art.3 L.R. 80/80 e art.9 L.R.58/78)

DESTINAZIONE D'USO ORIGINALE [illegible]

SCHEDA B

SCHEDA N° 11.5

CARATTERISTICHE GENERALI

via [illegible]

sez. al. foglio [illegible] mapp. [illegible]

EDIFICIO

DI TIPO: residenziale ☐ rurale ☐ commerciale ☐ artigianale ☐ misto ☒ altro ☐

abitato ☐ parz. abitato ☐ disabitato ☐

superficie coperta mq [illegible]

volume mc [illegible]

n° piani n° [illegible]

sottotetto ☐ sottosotto ☐

1 facciata Sud-Ovest ☒

2 facciata Nord-Ovest ☒

TIPOLOGIA

- a lato ☒
- a cortina ☐
- a corte ☐
- a schiera ☐
- a blocco ☐
- altro ☐

CONTESTO AMBIENTALE

- parco ☐
- giardino ☐
- orto ☐
- cortile, aia o simile ☐
- bosco ☐
- altro ☒
- centro storico ☒
- nucleo rurale ☐
- altro ☐

CARATTERISTICHE COSTRUTTIVE E DEI MATERIALI

STRUTTURE VERTICALI — tipo [illegible]: buono ☐ mediocre ☒ cattivo ☐

STRUTTURE ORIZZONTALI — tipo [illegible]: buone ☐ mediocre ☒ cattive ☐

COPERTURA — tipo COPPI: buono ☐ mediocre ☒ cattivo ☐

STATO DI CONSERVAZIONE: COMPLESSIVO — buono ☒ mediocre ☐ cattivo ☐

DELLE STRUTTURE — buono ☐ mediocre ☒ cattivo ☐

NOTE: INTERVENTI SUCCESSIVI ALL'IMPIANTO ORIGINARIO: ANNO

ENTITÀ DELL'INTERVENTO

ALTRO: VEDI ALLEGATO

INDIVIDUAZIONE CATASTALE

C. NAPOLEONICO (1806)

C. AUSTRIACO (1854)

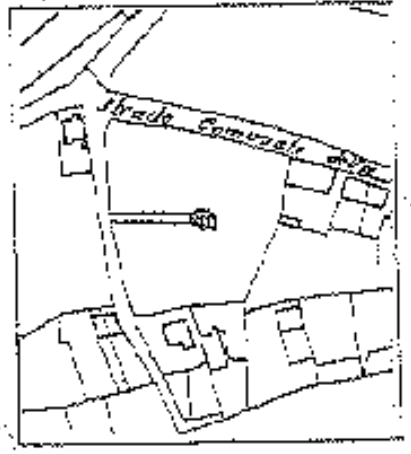

C. ALL'IMPIANTO (1881)

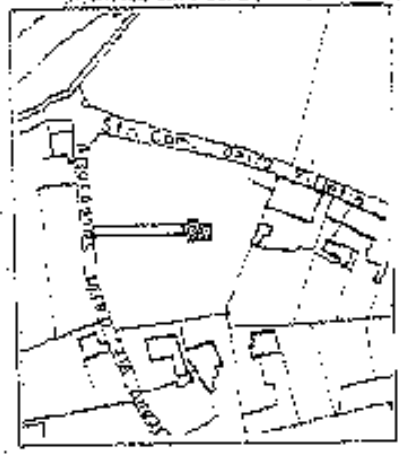

C. ATTUALE

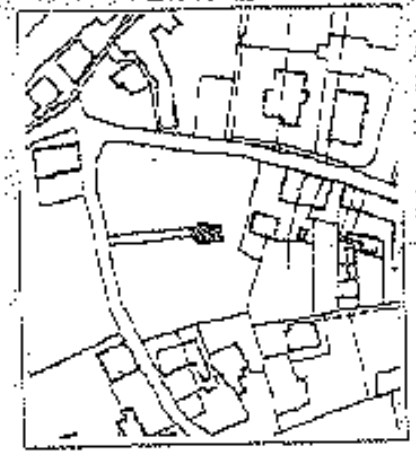

AEROFOTOGRAMMETRIA

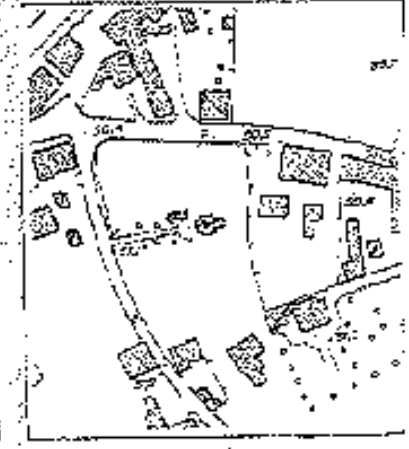

SCHEDA B

ALLEGATO SCHEDA N° A1.6

DESCRIZIONE

L'antica località di cui la chiesetta rappresenta l'epicentro è denominata Crefanesco, dal toponimo di origine romana (anche Scolfanesco come si trova in certi codici) probabilmente dovuto al nome dell'antico Gavi glia romano proprietario del latifondo "Cavlantus".

In origine stretto affiancato alla Pieve di S.Martino di Lupari, ottenne la propria autonomia religiosa intorno ai primi del '300. A tale periodo è attribuibile l'antica recinzione del sagrato, in sasso alternato a mattone, sostituita alla fine degli anni '50 con l'attuale.

Nella seconda metà del '300 la chiesetta è completata del campanile.

Notizie dell'Agnoletti ne "Treviso e le sue Pievi" dice che nel 1470 la chiesa è nel tenuta, nel 1564 è desolata, nel 1605 ribassa in scote e successivamente rimaneggiata nel 1720.

L'edificio ha subito nel corso dei secoli numerosi interventi modificativi, quali la dislocazione del campanile dall'ala di prospetto, tipica dell'epoca originaria, all'attuale ubicazione; la modifica dei fori finestra, dalle originarie feritoie con strombatura all'interno alle attuali semicircolari o termali, l'altare che è stato costruito come attualmente nel 6-700, la già citata muretta di recinzione del sagrato, a delimitazione del primitivo cimitero.

La chiesetta presenta un impianto a croce greca a navata, orientata secondo la disposizione liturgicantica, sormontato da tamburo forato da aperture lobate in corrispondenza delle crociere che all'interno sono simmetricamente puntellamente da quattro medaglioni affrescati raffiguranti gli Evangelisti.

La facciata, rivolta a ponente, presenta elementi architettonici classicheggianti, definiti da quattro lesene con basamento a definizione del portale d'ingresso sormontato dalla statua raffigurante S.Siccone, la nicchia incorniciata da modanature barocche.

L'altare di origine sei-settecentesca, è collocato nell'ala di levante della croce.

All'interno quattro angioletti definiscono la sommità delle arcate della croce.

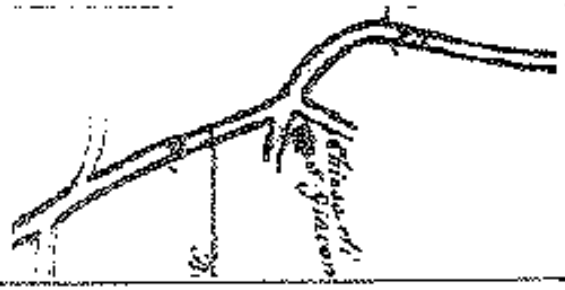

ARCHIVIO DI STATO (VE)
BENI SECOLARI PO-PO 25B - DS4
SUPPLICA A NOME: GIANPIERO PAVA
ANNO : 1790
In evidenza l'originario tracciato murario.

DOCUMENTAZIONE FOTOGRAFICA

1- Cancello d'ingresso

3- Angolo Sud-Ovest



2- Particolare facciata e medaglione

4- Angolo Nord-Est

5- Part. timpano

6- Crociera centr.int.

7- Campanile

8- Statua

9- Altare

10- Particolare decorazione (angioletto)

COMUNE DI GALLIERA VENETA
Provincia di Padova

INDIVIDUAZIONE DEGLI AGGREGATI DI INTERESSE STORICO E AMBIENTALE
(art.3 L.R. 80/80 e art.9 L.R. 58/78)

DESTINAZIONE D'USO ORIGINALE: Casa da nascere operai di campagna

SCHEDA B

TIPOLOGIA
- isolato ☒
- a cortina ☐
- a corte ☐
- a schiera ☐
- a blocco ☐
- altro ☐

CONTESTO AMBIENTALE
- parco ☐
- giardino ☒
- orto ☐
- cortile, aia o simile ☐
- brolo ☐
- altro ☐
- centro storico ☐
- nucleo rurale ☐
- altro ☐

SCHEDA N° 22.6

CARATTERISTICHE GENERALI

via: S. Giacomo

sez. 1 foglio 5 mapp. 13

EDIFICIO

TIPO:
- residenziale ☒
- rurale ☐
- commerciale ☐
- artigianale ☐
- misto ☐
- altro ☐

- abitato ☒
- parz. abitato ☐
- disabitato ☐

superficie coperta mq 70

volume mc 700

n° piani n° 2

eventuale sottotetto ☒

1. Prospe. Nord 3
2. Fronte Sud-est 4

CARATTERISTICHE COSTRUTTIVE E DEI MATERIALI

STRUTTURE VERTICALI
tipo: muratura
- buono ☐
- mediocre ☒
- cattivo ☐

STRUTTURE ORIZZONTALI
tipo: [illegible]
- buono ☒
- mediocre ☐
- cattivo ☐

COPERTURA
tipo: coppi
- buono ☒
- mediocre ☐
- cattivo ☐

STATO DI CONSERVAZIONE COMPLESSIVO DELLE STRUTTURE
- buono ☐ mediocre ☒ cattivo ☐
- buono ☒ mediocre ☐ cattivo ☐

NOTE: INTERVENTI SUCCESSIVI ALL'IMPIANTO ORIGINARIO: ANNO 1970

ENTITÀ DELL'INTERVENTO: Ristrutturazione

ALTRO: L'edificio, sia nell'impianto alla fine del 1700, appare sostanzialmente nella sua forma nella del 1800 ed ancora alla fine della stessa sa[illegible] l'attuale edificio, presumibilmente costituito i prosecolo, l'attuale edificio, presumibilmente costituito i prosecolo, l'attuale edificio, presumibilmente costituito i prosecolo,

COMUNE DI GALLIERA VENETA
Provincia di Padova

INDIVIDUAZIONE DEGLI AGGREGATI DI INTERESSE STORICO E AMBIENTALE (art.3 L.R.80/80 e art.9 L.R.58/78)

DESTINAZIONE D'USO ORIGINALE [illegible]

SCHEDA B

SCHEDA N° 41.7

CARATTERISTICHE GENERALI

via [illegible]

sez. 11 foglio 6° mapp. 166

EDIFICIO

DI TIPO: residenziale ☒ rurale ☐ commerciale ☐ artigianale ☐ misto ☐ altro ☐

abitato ☒ parz. abitato ☐ disabitato ☐

superficie coperta mq 50

volume mc 250

in piani n° 2

eventuale sottotetto ☐



1 fronte Sud 3

2 4

TIPOLOGIA

isolato ☒
a schiera ☐
a blocco ☐
altro ☐

CONTESTO AMBIENTALE

parco ☐
giardino ☐
orto ☐
cortile, aia o simile ☒
broilo ☐
altro ☐

centro storico ☒
nucleo rurale ☐
altro ☐

CARATTERISTICHE COSTRUTTIVE E DEI MATERIALI

STRUTTURE VERTICALI: tipo [illegible]
buono ☐ mediocre ☒ cattivo ☐

STRUTTURE ORIZZONTALI: tipo legno
buono ☐ mediocre ☒ cattivo ☐

COPERTURA: tipo [illegible]
buono ☐ mediocre ☒ cattivo ☐

STATO DI CONSERVAZIONE: COMPLESSIVO buono ☐ mediocre ☐ cattivo ☒
DELLE STRUTTURE buono ☐ mediocre ☒ cattivo ☐

NOTE: INTERVENTI SUCCESSIVI ALL'IMPIANTO ORIGINARIO ANNO
ENTITÀ DELL'INTERVENTO:

ALTRO: [illegible] alla fine del 1900. Successivamente stato ampliato a sud-[illegible] prima volta e poi nella prima metà del 1900 sul fronte. Evidente la parte del [illegible] e [illegible] a partire, [illegible] classe, [illegible] a sud. [illegible] di antica costruzione.

INDIVIDUAZIONE CATASTALE

C. NAPOLEONICO (1806)

C. AUSTRIACO (1854)

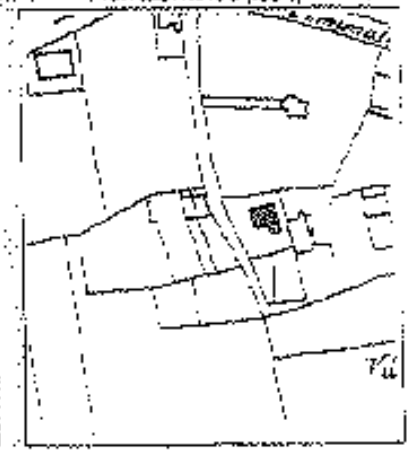

C. AL L'IMPIANTO (1891)

C. ATTUALE

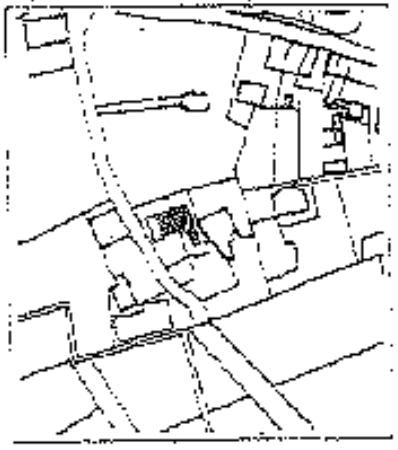

AEROFOTOGRAMMETRIA

COMUNE DI GALLIERA VENETA
Provincia di Padova

AGGIORNAMENTO SCHEDE **B** ANNO **2000**

RIFERIMENTO SCHEDA **A.1.7** **CENTRO**

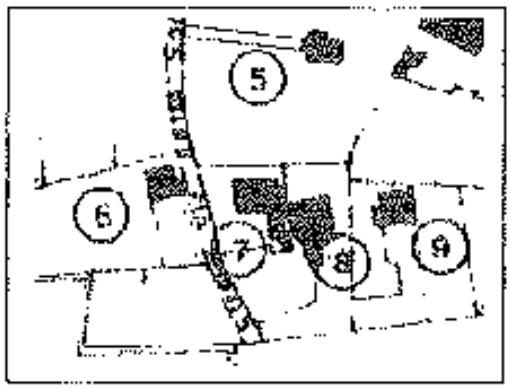

LOCALIZZAZIONE INTERVENTO

DOCUMENTAZIONE FOTOGRAFICA

Interventi principali

	ESTREMI DELL'ATTO	DATA	TIPO DI INTERVENTO
A.E.	10/93/M	09.02.1993	Straordinaria manutenzione

☐ **MODESTA ENTITA'** ■ **RILEVANTE ENTITA'**

Note

Recupero di fabbricato eseguito in modo coerente con la tipologia originaria.
Da segnalare il corpo secondario a Sud, di servizio, in posizione precaria rispetto alla viabilità.

COMUNE DI GALLIERA VENETA
Provincia di Padova

INDIVIDUAZIONE DEGLI AGGREGATI DI INTERESSE STORICO E AMBIENTALE (art.3 L.R. 80/80 e art.9 L.R.58/78)

SCHEDA B

DESTINAZIONE D'USO ORIGINALE: casa a [illegible] copertura di paglia

TIPOLOGIA
- isolato ☒
- a cortina ☐
- a corte ☐
- a schiera ☐
- a blocco ☐
- altro ☐

CONTESTO AMBIENTALE
- parco ☐
- giardino ☒
- orto ☐
- cortile, aia e stalla ☐
- brolo ☐
- altro ☐
- centro storico ☐
- nucleo rurale ☐
- altro ☐

SCHEDA N° A1.9

CARATTERISTICHE GENERALI

via: S. Giacomo

sez. U. foglio 8° mapp. 224

EDIFICIO

di tipo:
- residenziale ☒
- rurale ☐
- commerciale ☐
- artigianale ☐
- misto ☐
- altro ☐

- abitato ☐
- parz. abitato ☐
- disabitato ☒

superficie coperta mq 170

volume mc 510

n. piani n° 3

eventuale sottotetto ☐



1 fronte Est ☒

2 ☒

CARATTERISTICHE COSTRUTTIVE E DEI MATERIALI

STRUTTURE VERTICALI
tipo: Muratura [illegible]
- buono ☐
- mediocre ☐
- cattivo ☒

STRUTTURE ORIZZONTALI
tipo: Legno
- buono ☐
- mediocre ☐
- cattivo ☒

COPERTURA
tipo: Coppi
- buono ☐
- mediocre ☐
- cattivo ☒

STATO DI CONSERVAZIONE COMPLESSIVO: buono ☒ mediocre ☐ cattivo ☐

DELLE STRUTTURE: buono ☐ mediocre ☐ cattivo ☒

NOTE: INTERVENTI SUCCESSIVI ALL'IMPIANTO ORIGINARIO: ANNO

ENTITÀ DELL'INTERVENTO

ALTRO: VEDI ALLEGATO

INDIVIDUAZIONE CATASTALE

C. NAPOLEONICO (1808)

C. AUSTRIACO (1854)

C. ALL'IMPIANTO (1891)

C. ATTUALE

AEROFOTOGRAMMETRIA

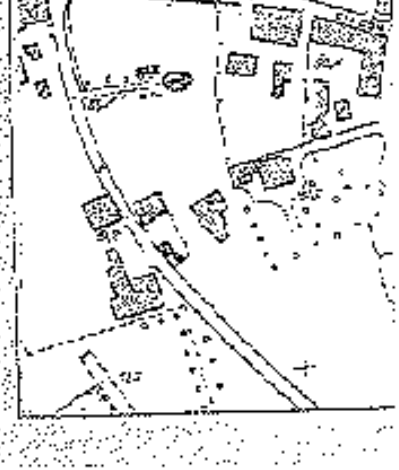

ALLEGATO SCHEDA N° A1.9

DESCRIZIONE

Il fabbricato, censito al Catasto Napoleonico, mantiene invariata la sua sagoma planimetrica fino al censimento del Catasto Fabbriato.

Successivamente, come documentato al Catasto All'Impianto, il fabbricato assume una forma planimetrica diversa dalla precedente tanto che si può supporre una demolizione e nuova costruzione del fabbricato.

Il manufatto edilizio si presenta tuttora nella forma planimetrica definita nella seconda metà del 1800 e priva di superfetazioni ed in condizioni statiche precarie.

I semplici volumi che lo compongono sono tutti definiti superiormente da una copertura con andamento longitudinale a due falde con coppi.
Il portico è rivolto principalmente a Est con pilastri in mattone ed architrave in legno.

L'orditura principale della copertura è in travi di legno con sovrapposte tavole.

I prospetti sono semplici e lineari tipici dell'architettura rurale di antica origine.

DOCUMENTAZIONE FOTOGRAFICA

1- Fronte Ovest

2- Fronte Nord

3- Fronte Sud

COMUNE DI GALLIERA VENETA
Provincia di Padova

INDIVIDUAZIONE DEGLI AGGREGATI DI INTEREST STORICO E AMBIENTALE (art.3 L.R. 80/80 e art.9 L.R.58/78)

DESTINAZIONE D'USO ORIGINALE: Chiesa di preghiera abitazione

SCHEDA B

SCHEDA N° 21.9

CARATTERISTICHE GENERALI

via: S. Giacomo

sez. 2 foglio 3° mapp. 25-30

EDIFICIO

DI TIPO: residenziale ☒ / rurale ☐ / commerciale ☐ / artigianale ☐ / misto ☐ / altro ☐

abitato ☒ / parz. abitato ☐ / disabitato ☐

superficie coperta mq 150

volume mc 1.110

in piani n° 2

eventuale sottotetto ☒

1. Angolo Sud-Ovest 3
2. Angolo Nord-Ovest 4

TIPOLOGIA

isolato ☒ / a cortina ☐ / a corte ☐ / a schiera ☐ / a blocco ☐ / altro ☐

CONTESTO AMBIENTALE

parco ☐ / giardino ☒ / orto ☐ / cortile alb. o simile ☒ / broli ☐ / altro ☐

centro storico ☐ / nucleo rurale ☐ / altro ☐

CARATTERISTICHE COSTRUTTIVE E DEI MATERIALI

STRUTTURE VERTICALI: tipo Blocco in c.

buono ☒ / mediocre ☐ / cattivo ☐

STRUTTURE ORIZZONTALI: tipo Latterocemento

buono ☒ / mediocre ☐ / cattivo ☐

COPERTURA: tipo Tegole

buono ☐ / mediocre ☒ / cattivo ☐

STATO DI CONSERVAZIONE: COMPLESSIVO buono ☐ mediocre ☒ cattivo ☐

DELLE STRUTTURE buono ☒ mediocre ☐ cattivo ☐

NOTE: INTERVENTI SUCCESSIVI ALL'IMPIANTO ORIGINARIO: ANNO 1950

ENTITÀ DELL'INTERVENTO: Tettoia e nuova costruzione

ALTRO: Il manufatto, esistente al C. Napoleonico, è stato nella prima metà del 1800 parzialmente ampliato ad Ovest nella seconda metà del 1800 e stato nel 1950 completamente demolito con la realizzazione di una nuova costruzione ad uso residenziale.

INDIVIDUAZIONE CATASTALE

C. NAPOLEONICO (1806)

C. AUSTRIACO (1854)

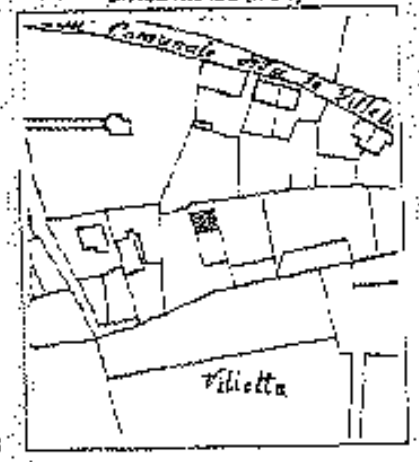

C. ALL'IMPIANTO (1951)

C. ATTUALE

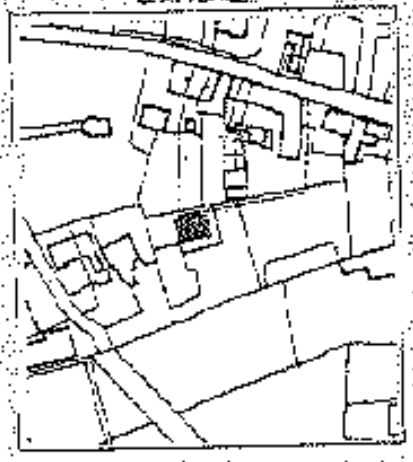

AEROFOTOGRAMMETRIA

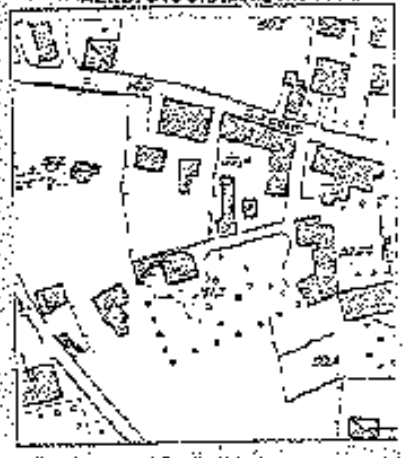

COMUNE DI GALLIERA VENETA
Provincia di Padova

INDIVIDUAZIONE DEGLI AGGREGATI DI INTERESSE STORICO E AMBIENTALE (art.3 L.R. 80/80 e art.9 L.R. 58/78)

SCHEDA B

DESTINAZIONE D'USO ORIGINALE Casa di abitazione abitazione

TIPOLOGIA
- isolato ☒
- a cortina ☐
- a corte ☐
- a schiera ☐
- a blocco ☐
- altro ☐

CONTESTO AMBIENTALE
- parco ☐
- giardino ☐
- orto ☐
- cortile, aia o simile ☒
- bosco ☐
- altro ☐
- centro storico ☐
- nucleo rurale ☐
- altro ☐

SCHEDA N° 41.10

CARATTERISTICHE GENERALI
via S. Giacomo
sez. n. foglio 2° mapp. 56-255-200

EDIFICIO
DI TIPO: residenziale ☒
- rurale ☐
- commerciale ☐
- artigianale ☐
- misto ☐
- altro ☐

- abitato ☒
- parz. abitato ☐
- disabitato ☐

superficie coperta mq 225
volume mc 1.350
n. piani n° 2
eventuale sottotetto ☐



1 Fronte Sud-Est ☒
2 Fronte Nord-Ovest ☒

CARATTERISTICHE COSTRUTTIVE E DEI MATERIALI

STRUTTURE VERTICALI
tipo Mattone-ciottolo
- buono ☒
- mediocre ☐
- cattivo ☐

STRUTTURE ORIZZONTALI
tipo Laterocemento
- buono ☒
- mediocre ☐
- cattivo ☐

COPERTURA
tipo Tegole
- buono ☒
- mediocre ☐
- cattivo ☐

STATO DI CONSERVAZIONE: COMPLESSIVO buono ☐ mediocre ☒ cattivo ☐
DELLE STRUTTURE buono ☒ mediocre ☐ cattivo ☐

NOTE: INTERVENTI SUCCESSIVI ALL'IMPIANTO ORIGINARIO / ANNO 1975
ENTITÀ DELL'INTERVENTO: Ristrutturazione

ALTRO: Il fabbricato, censito al C.N.napoleonico risulta presente fino al C.Austriaco. Successivamente è stato ampliato nella seconda metà del 1800. Nel 1975 il fabbricato è stato completamente ristrutturato per il mantenimento della sagoma originaria. Tracce dell'edificio originario si possono rilevare nel prospetto Nord.

INDIVIDUAZIONE CATASTALE

C. NAPOLEONICO (1804)

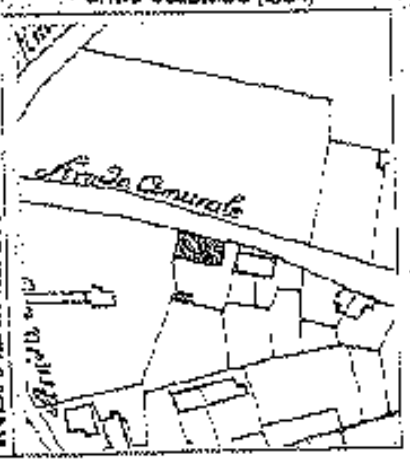

C. AUSTRIACO (1854)

C. ALL'IMPIANTO (1990)

C. ATTUALE

AEROFOTOGRAMMETRIA

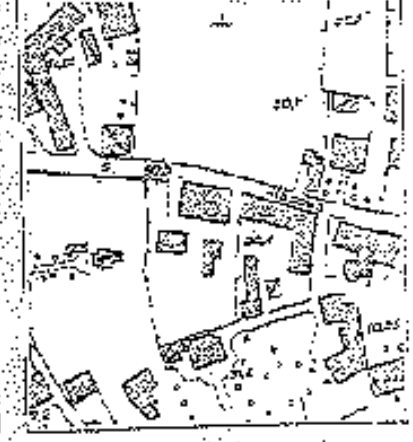

COMUNE DI GALLIERA VENETA
Provincia di Padova

INDIVIDUAZIONE DEGLI AGGREGATI DI INTERESSE STORICO E AMBIENTALE (art.3 L.R. 80/80 e art.9 L.R.58/78)

DESTINAZIONE D'USO ORIGINALE: Casa di propria abitazione con parte di [illegible]

SCHEDA B

TIPOLOGIA
- solato
- a corte
- a corte
- a schiera
- a blocco
- altro

CONTESTO AMBIENTALE
- parco
- giardino
- orto
- cortile o simile
- brolo
- altro
- centro storico
- nucleo rurale
- altro

SCHEDA N° A1.11

CARATTERISTICHE GENERALI
via: S. Giacomo
sez. foglio 6° mapp. 1041 - 230

EDIFICIO
TIPO: residenziale, rurale, commerciale, artigianale, misto, altro
abitato, parz. abitato, disabitato

superficie coperta mq 355
volume mc 2440
n° piani 2
eventuale sottotetto

1 Facciata Nord-Ovest
2
3
4

CARATTERISTICHE COSTRUTTIVE E DEI MATERIALI

STRUTTURE VERTICALI
tipo: Sasso-Mattone
buono / mediocre / cattivo

STRUTTURE ORIZZONTALI
tipo: Legno
buono / mediocre / cattivo

COPERTURA
tipo: Coppi
buono / mediocre / cattivo

STATO DI CONSERVAZIONE: COMPLESSIVO / DELLE STRUTTURE
buono / mediocre / cattivo

NOTE: INTERVENTI SUCCESSIVI ALL'IMPIANTO ORIGINARIO: ANNO
ENTITÀ DELL'INTERVENTO:

AUTRO: VEDI ALLEGATO

INDIVIDUAZIONE CATASTALE

C. NAPOLEONICO (1806)

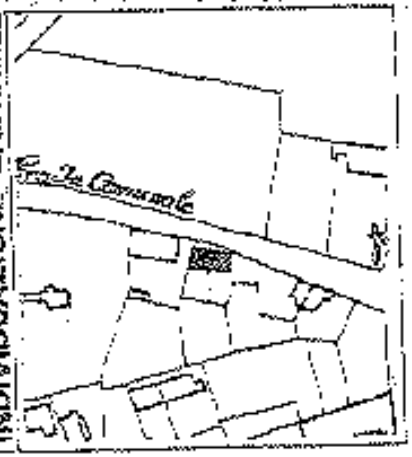

C. AUSTRIACO (1954)

C. ALL'IMPIANTO (1891)

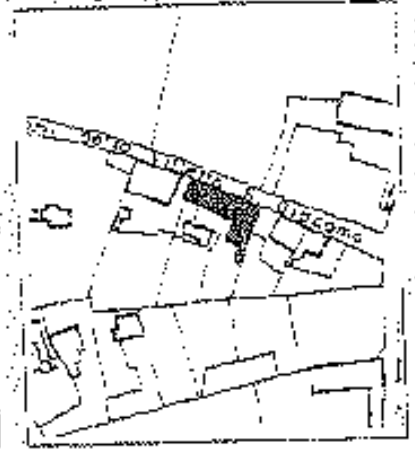

C. ATTUALE

AEROFOTOGRAMMETRIA

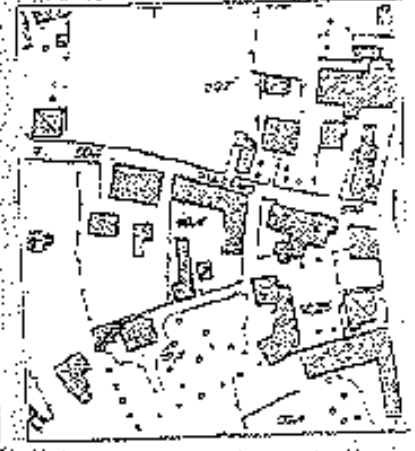

DESCRIZIONE

Il nucleo originario del complesso edilizio era presente alla fine del 1700 rimanendo presumibilmente inalterato fino alla prima metà del 1800.
Alla fine del secolo scorso il complesso, notevolmente ampliato appare organicamente completato assumendo la forma a "L" tuttora leggibile.

L'accesso alla corte interna di disimpegno del complesso edilizio è situato sul lato Nord, attestato lungo l'attuale via S.Giacomo, ed è caratterizzato da un passaggio coperto, a sezione rettangolare, con sovrastante soppalco, con orditura in legno, ad uso fienile, e da porte di locali ad uso abitazione.

La porzione di primo impianto, ad Ovest, a costituita dal corpo di fabbrica a due piani con copertura longitudinale a due falde, il corpo ad Est, successivamente ampliato in continuità, presenta, emergente, anche un piano sottotetto nella parte attestata lungo la via S.Giacomo; un ampio portico, rivolto a Sud, caratterizza la facciata stessa nella cui parte superiore trovano posto i semplici fori finestra del sottotetto.

L'appendice, in corso ad uso residenziale ed in parte ad uso rurale, posta ortogonalmente alla cortina edilizia ed ampliata a Sud nella prima metà di questo secolo ha come elemento di spicco l'ampio portico rivolto ad Ovest.

DOCUMENTAZIONE FOTOGRAFICA

1- Particolare fronte Sud

2- Part.angolo Sud-Ovest

3- Particolare fronte Ovest

4- Part.accesso da Nord

5- Particolare fronte Sud

5- Part.accesso da Sud

7-Fronte Sud-Est

8- Part.fronte Est

COMUNE DI GALLIERA VENETA
Provincia di Padova

INDIVIDUAZIONE DEGLI AGGREGATI DI INTERESSE STORICO E AMBIENTALE (art.3 L.R. 80/80 e art.9 L.R.58/78)

SCHEDA B

DESTINAZIONE D'USO ORIGINALE casa di proprietà abbastanza coperta di paglia e cosa da passaro

TIPOLOGIA
- solato
- a corte
- a corte
- a schiera
- a blocco
- altro

CONTESTO AMBIENTALE
- parco
- giardino
- orto
- cortile, aia e stalle
- boschi
- altro
- centro storico
- nucleo rurale
- altro

SCHEDA N° 11.12



1 Angolo Nord-Est
2 Angolo Nord-Ovest
3 Parte Sud-Est
4 Parte Sud-Ovest

CARATTERISTICHE GENERALI

via S. Giovanni

sez. D foglio 8° mapp. 34-204, 205-35

EDIFICIO
- TIPO: residenziale, rurale, commerciale, artigianale, misto, altro
- abitato, parz. abitato, disabitato
- superficie coperta mq 200
- volume mc 520
- n piani n° 2
- eventuale sottotetto

CARATTERISTICHE COSTRUTTIVE E DEI MATERIALI

STRUTTURE VERTICALI tipo Tessitura in Mattoni
- buono
- mediocre
- cattivo

STRUTTURE ORIZZONTALI tipo legno - intercapedine
- buono
- mediocre
- cattivo

COPERTURA tipo coppi
- buono
- mediocre
- cattivo

STATO DI CONSERVAZIONE: COMPLESSIVO buono / mediocre / cattivo; DELLE STRUTTURE buono / mediocre / cattivo

NOTE INTERVENTI SUCCESSIVI ALL'IMPIANTO ORIGINARIO ANNO 1969 - 1978
ENTITÀ DELL'INTERVENTO Demolizione e nuova costruzione

ALTRO Il fabbricato consiste al C. Napoleonico, rimane invariato nella sua forma planimetrica fino alla prima metà del 1800. Successivamente è stato ampliato più volte per essere poi demolito parzialmente ad Est nel 1969 ed a Ovest nel 1978. Tracce dell'edificio originario sono presenti nella parte centrale del fabbricato attuale

INDIVIDUAZIONE CATASTALE

C. NAPOLEONICO (1804)

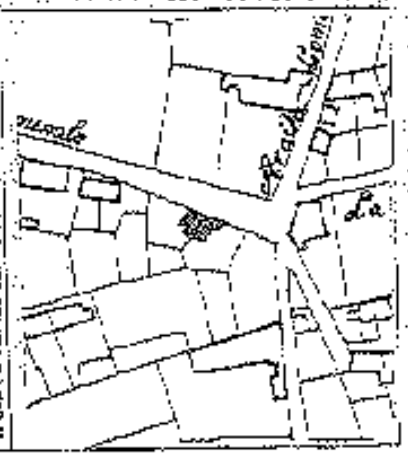

C. AUSTRIACO (1854)

C. ALL'IMPIANTO (1891)

C. ATTUALE

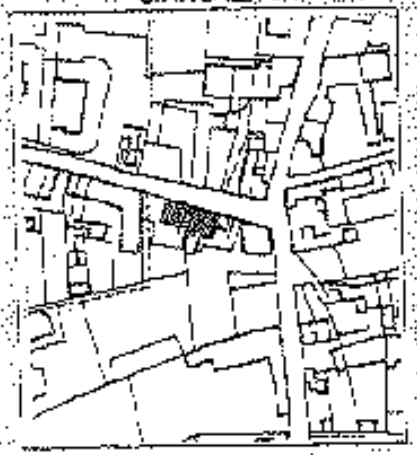

AEROFOTOGRAMMETRIA

COMUNE DI GALLIERA VENETA
Provincia di Padova

INDIVIDUAZIONE DEGLI AGGREGATI DI INTEREST STORICO E AMBIENTALE (art.3 L.R. 80/80 e art.9 L.R.58/78)

DESTINAZIONE D'USO ORIGINALE: Casa di campagna

SCHEDA B

TIPOLOGIA
- isolato ☒
- a corte ☐
- a corte ☐
- a schiera ☐
- a blocco ☐
- altro ☐

CONTESTO AMBIENTALE
- parco ☐
- giardino ☐
- orto ☐
- cortile/aia o stalla ☐
- broli ☐
- altro ☐
- centro storico ☐
- nucleo rurale ☐
- altro ☐

SCHEDA N° A1.1

CARATTERISTICHE GENERALI

via: Villetta

sez. ... foglio 22 mapp. 53

EDIFICIO

DI TIPO: residenziale ☒
- rurale ☐
- commerciale ☐
- artigianale ☐
- misto ☐
- altro ☐

- abitato ☒
- parz. abitato ☐
- disabitato ☐

superficie coperta mq 190

volume mc 2.630

in piani n° 2

eventuale seminterrato ☐



Angolo Sud-Est 3

2 4

CARATTERISTICHE COSTRUTTIVE E DEI MATERIALI

STRUTTURE VERTICALI — tipo: muratura portante
- buono ☐
- mediocre ☒
- cattivo ☐

STRUTTURE ORIZZONTALI — tipo: solaio in laterocemento
- buono ☐
- mediocre ☒
- cattivo ☐

COPERTURA — tipo: capriate
- buono ☐
- mediocre ☒
- cattivo ☐

STATO DI CONSERVAZIONE: COMPLESSIVO — buono ☐ mediocre ☒ cattivo ☐

DELLE STRUTTURE — buono ☐ mediocre ☒ cattivo ☐

NOTE: INTERVENTI SUCCESSIVI ALL'IMPIANTO ORIGINARIO: ANNO

ENTITÀ DELL'INTERVENTO

AUTORE: [illegible]

INDIVIDUAZIONE CATASTALE

C. NAPOLEONICO (1806)

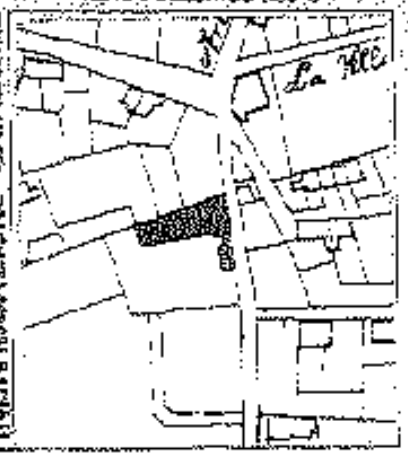

C. AUSTRIACO (1854)

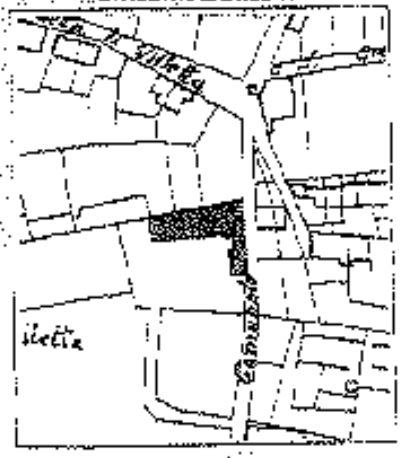

C. ALL'IMPIANTO (1897)

C. ATTUALE

AEROFOTOGRAMMETRIA

DESCRIZIONE

Il manufatto edilizio, esistente al C.Napoleonico, rimane deturpato nella sua forma planimetrica articolata e compressa fino al Catasto Austriaco.

Successivamente è stato, nella seconda metà del 1800, parzialmente demolito ad Ovest ed ampliato nella parte Sud-Est.

Ulteriori ampliamenti sono da far risalire alla prima metà del 1900 come documentato dal Catasto Attuale e precisamente nella parte Sud-Est ed Ovest.

Il fabbricato è di particolare interesse perché non ha subito rilevanti manomissioni e si presta ad una lettura chiara ed organica delle caratteristiche della casa rurale dell'alta padovana.

Il corpo principale è orientato Est-Ovest mentre quello secondario verso Nord-Sud e la loro unione crea una forma planimetrica ad "L" rovesciata rivolta verso Ovest.

Il prospetto Sud è caratterizzato dall'ampio portico con pilastri in mattone ed archi-travi in legno.

La copertura è a due falde longitudinali con orditura principale in travi con tavole sovrapposte e coppi.

La linea di gronda è lineare per tutto il fronte. Il corpo a residenza del fabbricato principale è ubicato a Est e ad esso si collega il fabbricato secondario pure edibile a residenza.

Caratteristica del corpo secondario è l'orditura principale della copertura che nella parte centrale è costituita da una serie di capriate lignee con arcareccci, tavelle e coppi sovrapposti.

Il prospetto Nord è quello tipico con aperture di aerazione per il fieno. I fori finestra, quelli della residenza con scuri e sotto per il granaio.

Il fronte Est è caratterizzato dall'innesto dei due volumi dei fabbricati e si presenta semplice e lineare per tutta la sua lunghezza.

DOCUMENTAZIONE FOTOGRAFICA

1 - Angolo Sud-Ovest

2 - Particolare fronte Sud



3 - Angolo Nord-Est

4 - Angolo Sud-Est

5 - Parc.fronte Est

COMUNE DI GALLIERA VENETA

Provincia di Padova

AGGIORNAMENTO SCHEDE **B** ANNO **2000**

RIFERIMENTO SCHEDA **A.1.13** **CENTRO**

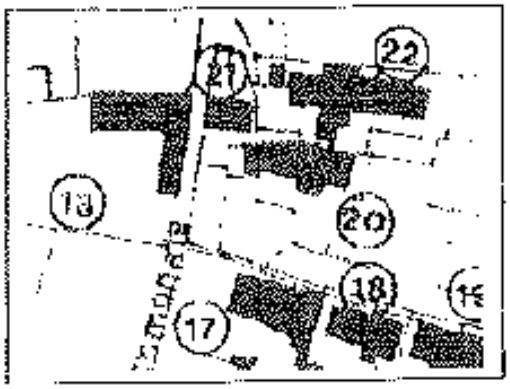

LOCALIZZAZIONE INTERVENTO

DOCUMENTAZIONE FOTOGRAFICA

Interventi principali

	ESTREMI DELL'ATTO	DATA	TIPO DI INTERVENTO
C.E.	57/88	09.11.1988	Restauro e ristrutturazione
C.E.	190/88	24.12.1988	Variante alla C.E. 57/88
C.E.	201/89	03.01.1989	Variante alla C.E. 57/00

☐ **MODESTA ENTITA'** ☒ **RILEVANTE ENTITA'**

Note

Recupero di immobile di significativa rappresentatività architettonica.
L'intervento ha conservato gli elementi architettonici significativi.

COMUNE DI GALLIERA VENETA
Provincia di Padova

INDIVIDUAZIONE DEGLI AGGREGATI DI INTERESSE STORICO E AMBIENTALE (art.3 L.R. 80/80 e art.9 L.R. 58/78)

DESTINAZIONE D'USO ORIGINALE [illegible]

SCHEDA B

SCHEDA N° [illegible]

CARATTERISTICHE GENERALI

via [illegible]

sez. [illegible] foglio [illegible] mapp. [illegible]

EDIFICIO

DI TIPO: residenziale ☒ rurale ☒ commerciale ☐ artigianale ☐ misto ☐ altro ☐

abitato ☐ parz. abitato ☐ disabitato ☐

superficie coperta mq [illegible]

volume mc [illegible]

in piani n° [illegible]

eventuale sottotetto ☐

☐ fronte Sud-Ovest ☒

☒ fronte Nord-Ovest ☒

TIPOLOGIA

isolato ☒
a cortina ☐
a corte ☐
a schiera ☐
a blocco ☐
altro ☐

CONTESTO AMBIENTALE

parco ☐
giardino ☐
orto ☐
cortile pio o stalla ☒
broli ☐
altro ☐

centro storico ☒
nucleo rurale ☐
altro ☐

CARATTERISTICHE COSTRUTTIVE E DEI MATERIALI

STRUTTURE VERTICALI: tipo [illegible]
buono ☐ mediocre ☒ cattivo ☐

STRUTTURE ORIZZONTALI: tipo legno-tavolato
buono ☐ mediocre ☒ cattivo ☐

COPERTURA: tipo coppi-legno
buono ☐ mediocre ☒ cattivo ☐

STATO DI CONSERVAZIONE: COMPLESSIVO buono ☐ mediocre ☒ cattivo ☐
DELLE STRUTTURE buono ☐ mediocre ☒ cattivo ☐

NOTE INTERVENTI SUCCESSIVI ALL'IMPIANTO ORIGINARIO: ANNO [illegible]
SINTESI DELL'INTERVENTO: demolizione parziale e nuova costruzione

ALTRO VEDI ALLEGATO

INDIVIDUAZIONE CATASTALE

C. NAPOLEONICO (1806)

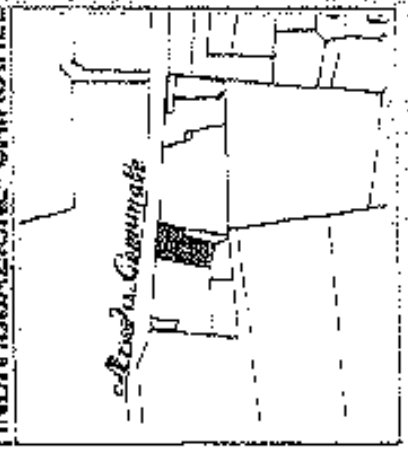

C. AUSTRIACO (1854)

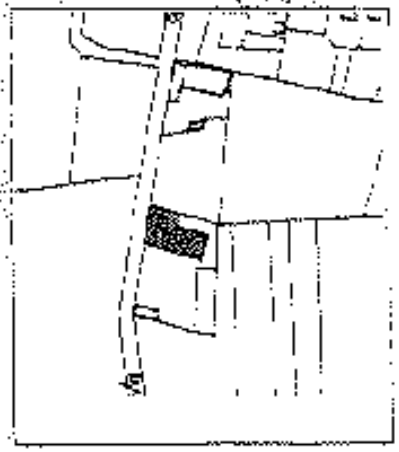

C. ALL'IMPIANTO (1891)

C. ATTUALE

AEROFOTOGRAMMETRIA

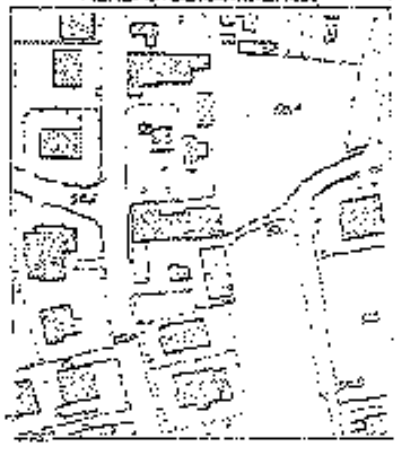

DESCRIZIONE

Il manufatto edilizio, censito al Catasto Napoleonico, rimane invariato nella sua forma planimetrica, tipica delle case rurali di antica origine, fino al Catasto attuale.

Successivamente è stato parzialmente demolito ad Est per la costruzione di una abitazione completamente estranea alla tipologia edilizia originaria.

Il prospetto Sud è caratterizzato dall'ampio portico trasformato parzialmente per la realizzazione di vani ad uso abitazione.

Il pilastro originario non demolito è in mattoni con architrave in legno. La copertura è a due falde longitudinali con orditura portante in travi con tavole sovrapposte e coppi.

Il prospetto Ovest è semplice e lineare con aperture finestra chiuse da scuri.

Una torretta del camino è posta simmetricamente al vertice delle due falde di copertura.

Il prospetto Nord è quello tipico delle case rurali con le aperture per la stalla ed i fori di aerazione del fienile.

DOCUMENTAZIONE FOTOGRAFICA

1 – Particolare fronte Sud



2 – Particolare fronte Sud-Ovest

3 – Fronte Ovest

4 – Part. fronte Sud

COMUNE DI GALLIERA VENETA

Provincia di Padova

AGGIORNAMENTO SCHEDE **B** ANNO **2000**

RIFERIMENTO SCHEDA **A.1.15** **CENTRO**

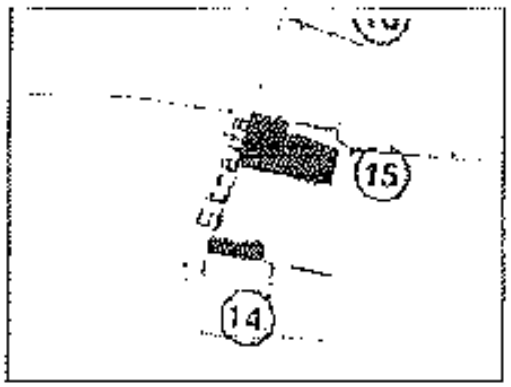

LOCALIZZAZIONE INTERVENTO

DOCUMENTAZIONE FOTOGRAFICA

Interventi principali

A.E.	ESTREMI DELL'ATTO	DATA	TIPO DI INTERVENTO
	143/96	22.03.1997	Straordinaria manutenzione

☒ **MODESTA ENTITA'** ☐ **RILEVANTE ENTITA'**

Note

L'intervento limitato ad una porzione dell'edificio frazionato in più proprietà ha interessato strutture interne per l'adeguamento alle esigenze abitative e di carattere igienico-sanitarie, non modificando i prospetti.

COMUNE DI GALLIERA VENETA
Provincia di Padova

INDIVIDUAZIONE DEGLI AGGREGATI DI INTERESSE STORICO E AMBIENTALE (art.3 L.R. 80/80 e art.9 L.R. 58/78)

DESTINAZIONE D'USO ORIGINALE [illegible]

SCHEDA B

TIPOLOGIA
- isolato ☒
- a cortina ☐
- a corte ☐
- a schiera ☐
- a blocco ☐
- altro ☐

CONTESTO AMBIENTALE
- parco ☐
- giardino ☐
- orto ☐
- cortile, aia o simile ☒
- brolo ☐
- altro ☐
- centro storico ☐
- nucleo rurale ☐
- altro ☐

SCHEDA N° A1.10

CARATTERISTICHE GENERALI
via Villetta
sez. C foglio 6° mapp. 1131

EDIFICIO
di tipo: residenziale ☒
rurale ☐
commerciale ☐
artigianale ☐
misto ☐
altro ☐

abitato ☒
parz. abitato ☐
disabitato ☐

superficie coperta mq 127
volume mc 1.450
n° piani n° 2
eventuale sottotetto ☒

1 Angolo Sud-Ovest
2 Prospetto Sud-Ovest
3
4

CARATTERISTICHE COSTRUTTIVE E DEI MATERIALI

STRUTTURE VERTICALI
tipo Mattone-Laterizio
- buono ☐
- mediocre ☒
- cattivo ☐

STRUTTURE ORIZZONTALI
tipo Legno-[illegible]
- buono ☐
- mediocre ☒
- cattivo ☐

COPERTURA
tipo [illegible]
- buono ☐
- mediocre ☒
- cattivo ☐

STATO DI CONSERVAZIONE COMPLESSIVO DELLE STRUTTURE
- buono ☐ mediocre ☐ cattivo ☒
- buono ☐ mediocre ☒ cattivo ☐

NOTE: INTERVENTI SUCCESSIVI ALL'IMPIANTO ORIGINARIO: ANNO 1960
ENTITÀ DELL'INTERVENTO: Ristrutturazione

ALTRO: L'edificio presente all'inizio del 200 nella forma planimetrica mantenutasi pressoché inalterata fino alla fine della stessa secolo risulta successivamente ampliato ad Est nella prima metà del 1900. Le sostanziali modifiche apportate alla fine dell'ultimo secolo tutte perdere all'edificio gran parte delle caratteristiche tipologiche ordinarie particolarmente ora leggibili nella parte meridiana del complesso e nella parte prospiciente all'attuale via Villetta.

INDIVIDUAZIONE CATASTALE

C. NAPOLEONICO (1806)

C. AUSTRIACO (1854)

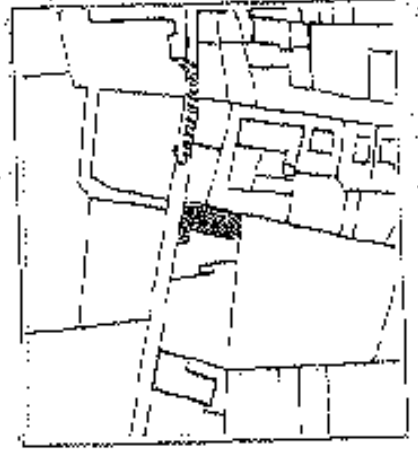

C. ALL'IMPIANTO (1891)

C. ATTUALE

AEROFOTOGRAMMETRIA

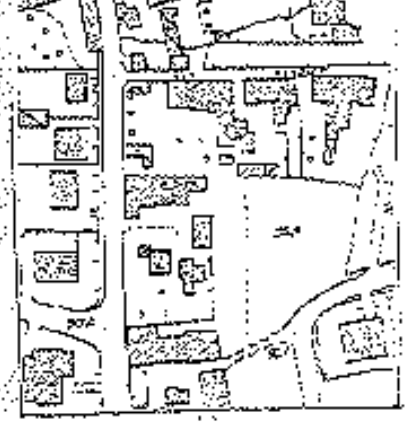

COMUNE DI GALLIERA VENETA
Provincia di Padova

INDIVIDUAZIONE DEGLI AGGREGATI DI INTERESSE STORICO E AMBIENTALE (art.3 L.R. 80/80 e art.9 L.R. 58/78)

DESTINAZIONE D'USO ORIGINALE: case di massaro e casa di proprietà abitativa

SCHEDA B

TIPOLOGIA
- isolato ☒
- a cortina ☐
- a corte ☐
- a schiera ☐
- a blocco ☐
- altro ☐

CONTESTO AMBIENTALE
- parco ☐
- giardino ☐
- orto ☐
- cortile, aia o simile ☒
- prato ☐
- altro ☐
- centro storico ☒
- nucleo rurale ☐
- altro ☐

SCHEDA N° A1.17

CARATTERISTICHE GENERALI

via: Villetta

sez. / foglio 5° mapp. 332

EDIFICIO

DI TIPO:
- residenziale ☒
- rurale ☒
- commerciale ☐
- artigianale ☐
- misto ☒
- altro ☐

- abitato ☐
- parz. abitato ☐
- disabitato ☒

superficie coperta mq 161
volume mc 1.830
in piani n° 2
eventuale sottotetto ☒

1 Prospetto Ovest 2
2 16

CARATTERISTICHE COSTRUTTIVE E DEI MATERIALI

STRUTTURE VERTICALI — tipo: Sasso - Mattone
- buono ☐
- mediocre ☐
- cattivo ☒

STRUTTURE ORIZZONTALI — tipo: Legno
- buono ☐
- mediocre ☐
- cattivo ☒

COPERTURA — tipo: Coppi
- buono ☐
- mediocre ☐
- cattiva ☒

STATO DI CONSERVAZIONE COMPLESSIVO DELLE STRUTTURE: buono ☒ mediocre ☐ cattivo ☐ / buono ☐ mediocre ☐ cattivo ☒

NOTE: INTERVENTI SUCCESSIVI ALL'IMPIANTO ORIGINARIO: ANNO
ENTITÀ DELL'INTERVENTO

ALTRO: VEDI ALLEGATO

INDIVIDUAZIONE CATASTALE

C. NAPOLEONICO (1804)

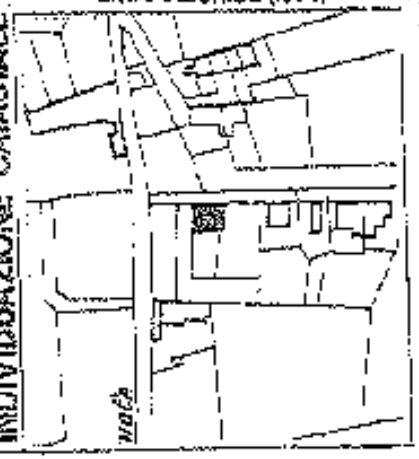

C. AUSTRIACO (1854)

C. ALL'IMPIANTO (1931)

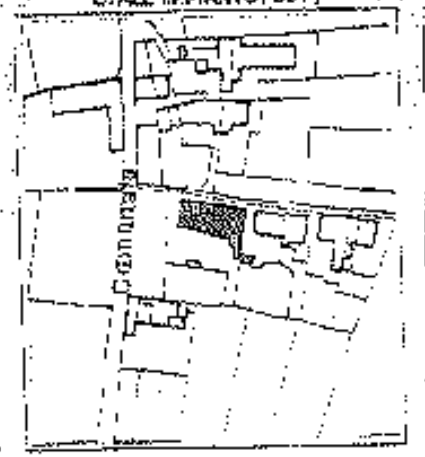

C. ATTUALE

AEROFOTOGRAMMETRIA

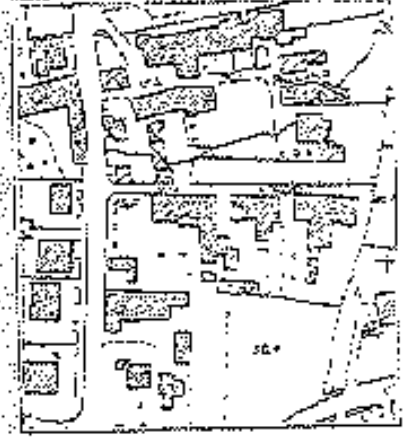

ALLEGATO SCHEDA N°

DESCRIZIONE

Il nucleo di primo impianto dell'attuale complesso era già presente agli inizi del secolo scorso assumendo, planimetricamente, l'assetto già nella prima metà dello stesso secolo.

Alla fine del 1500 l'edificio appare privato, in parte, della porzione terminale dell'appendice ortogonale al fabbricato principale e l'attuale aspetto di questa parte è frutto di un intervento di ampliamento riscontrabile nella prima metà del 1900.

Il manufatto non ha subito rilevanti trasformazioni e la lettura delle caratteristiche tipologiche della costruzione è possibile con devizia di particolari.

Il prospetto Sud è caratterizzato, nella parte Ovest, dal portico con pilastro in mattone, architrave e scala esterna visibile con tribolato di accesso ai vani del primo piano.

La copertura è a due falde longitudinali con filo di grondo lineare

Il prospetto Ovest è semplice e caratterizzato da un interessante cornicione alla veneta.

La corpo del fabbricato adibito a residenza si sopraeleva rispetto allo insieme per tutto il piano sottotetto e termina con una copertura a quattro falde tipica delle costruzioni a base quadrata.

L'ingresso al corpo residenziale avviene tramite un corridoio a cui si accede da una apertura con arco ribassato rivolta verso Sud.

Le aperture dei fori finestra, con scuri, scandiscono il prospetto di questa parte del fabbricato.

Il prospetto Nord è quello tipico delle abitazioni rurali e esprime nella sua forma geometrica dei diversi volumi del corpo residenziale e della parte rurale

DOCUMENTAZIONE FOTOGRAFICA

1 - Angolo Sud-Ovest

2 - Particolare cornicione

3 - Fronte Ovest

4 - Part. ingresso

5 - Particolare fronte Ovest

6 - Part. fronte Sud

7 - Angolo Nord-Ovest

8 - Part. fronte Nord

COMUNE DI GALLIERA VENETA
Provincia di Padova

INDIVIDUAZIONE DEGLI AGGREGATI DI INTERESSE STORICO E AMBIENTALE (art.3 L.R.80/80 e art.9 L.R.58/78)

DESTINAZIONE D'USO ORIGINALE: Casa di residenza e casa di proprie abitazione

SCHEDA 1

TIPOLOGIA
- isolato
- a cortina
- a corte
- a schiera
- a blocco
- altro

CONTESTO AMBIENTALE
- parco
- giardino
- orto
- corte, aia o simile
- broilo
- altro
- centro storico
- nucleo rurale
- altro

SCHEDA N° A1.05

CARATTERISTICHE GENERALI
via: Villetta
sez. 1 foglio 23 mapp. 113-117

EDIFICIO
DI TIPO: residenziale, rurale, commerciale, artigianale, misto, altro
- intero
- parz. abitato
- disabitato

superficie coperta mq 212
volume mc 1.100
in piani n° 2
eventuale sottotetto

CARATTERISTICHE COSTRUTTIVE E DEI MATERIALI

STRUTTURE VERTICALI
tipo: muratura
- buono
- mediocre
- cattivo

STRUTTURE ORIZZONTALI
tipo: solaio
- buono
- mediocre
- cattivo

COPERTURA
tipo: tegole
- buono
- mediocre
- cattivo

STATO DI CONSERVAZIONE COMPLESSIVO DELLE STRUTTURE: buono / buono; mediocre / mediocre; cattivo / cattivo

NOTE: INTERVENTI SUCCESSIVI ALL'IMPIANTO ORIGINARIO: ANNO
ENTITÀ DELL'INTERVENTO:

ALTRO: Il fabbricato era presente alla fine del XVIII sec. con due unità abitative e rimane sostanzialmente fino alla prima metà del XXX sec. Successivamente è stato ampliato nella seconda metà dello stesso secolo assumendo la forma planimetrica pressoché attuale. A Sud-Est è caratterizzato dal portico con scala visibile di accesso al piano primo.

INDIVIDUAZIONE CATASTALE

C. NAPOLEONICO (1804)

C. AUSTRIACO (1854)

C. ALL'IMPIANTO (1851)

C. ATTUALE

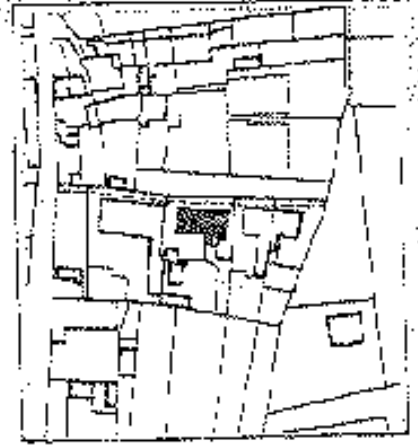

AEROFOTOGRAMMETRIA

COMUNE DI GALLIERA VENETA
Provincia di Padova

INDIVIDUAZIONE DEGLI AGGREGATI DI INTERESSE STORICO E AMBIENTALE (art.3 L.R. 80/80 e art.9 L.R. 58/78)

DESTINAZIONE D'USO ORIGINALE: casa di campagna, abitazione e casa da mezzadro

SCHEDA B

SCHEDA N° A1-10

CARATTERISTICHE GENERALI

via: Villetta

sez. — foglio 5 mapp. 116-121

EDIFICIO

DI TIPO: residenziale ☒ rurale ☐ commerciale ☐ artigianale ☐ misto ☐ altro ☐

abitato ☒ parz. abitato ☐ disabitato ☐

superficie coperta mq 215

volume mc 1.700

in piani n° 2

ovo/ticcia sottotetto ☐

1 Angolo Nord-Ovest ☒

2 Fronte Ovest int. ☒

TIPOLOGIA

isolato ☐
a corte ☒
a corte ☐
a schiera ☐
a blocco ☐
altro ☐

CONTESTO AMBIENTALE

parco ☐
giardino ☐
orto ☐
cortile, aia e simile ☒
brolo ☐
altro ☐

centro storico ☒
nucleo rurale ☐
altro ☐

CARATTERISTICHE COSTRUTTIVE E DEI MATERIALI

STRUTTURE VERTICALI — tipo: Mattoni
buono ☐ mediocre ☒ cattivo ☐

STRUTTURE ORIZZONTALI — tipo: Legno
buono ☐ mediocre ☒ cattivo ☐

COPERTURA — tipo: Legno
buona ☐ mediocre ☒ cattiva ☐

STATO DI CONSERVAZIONE: COMPLESSIVO buono ☐ mediocre ☒ cattivo ☐
DELLE STRUTTURE buono ☐ mediocre ☒ cattivo ☐

NOTE: INTERVENTI SUCCESSIVI ALL'IMPIANTO ORIGINARIO ANNO 1970
ENTITÀ DELL'INTERVENTO: Parziale ristrutturazione

ALTRO: L'edificio più significativo dell'aggregato risale al secolo scorso. Viene tuttavia ipotizzato fare alla metà dello stesso secolo gli ampliamenti della porzione sud del fabbricato, non riconoscibili alla fine del 1800 e nella prima metà dell'800 e nella prima metà dell'800. Il complesso è caratterizzato dai scarsi volumi, dalla pianta dei tetti, dalla sagoma e dalle coperture con andamento longitudinale. Due falde a Sud è presente un portico.

INDIVIDUAZIONE CATASTALE

C. NAPOLEONICO (1806)

C. AUSTRIACO (1854)

C. ALL'IMPIANTO (1897)

C. ATTUALE

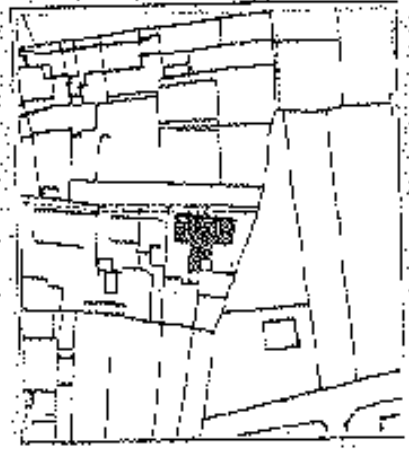

AEROFOTOGRAMMETRIA

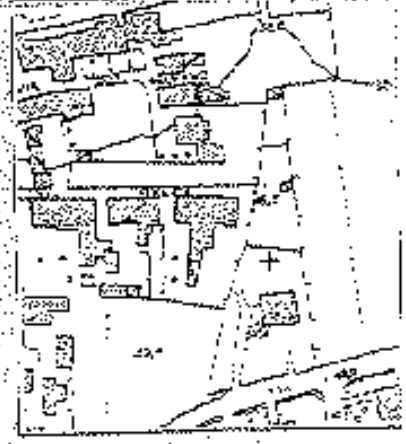

COMUNE DI GALLIERA VENETA
Provincia di Padova

INDIVIDUAZIONE DEGLI AGGREGATI DI INTERESSE STORICO E AMBIENTALE (art.3 L.R. 80/80 e art.9 L.R. 58/78)

DESTINAZIONE D'USO ORIGINALE: Casa da mezzadro

SCHEDA B

SCHEDA N° A1.30

CARATTERISTICHE GENERALI

via: Palermo

sez. ... foglio 9V ... mapp. 35-38

EDIFICIO

CITTADINO: residenziale ☒ / rurale ☐ / commerciale ☐ / artigianale ☐ / misto ☐ / altro ☐

abitato ☒ / parz. abitato ☐ / disabitato ☐

superficie coperta mq 250

volume mc 1.050

in piani n° 2

eventuale sottosuolo ☒



1. Particolare 5x4 ☐
2. ☐

TIPOLOGIA

- isolato ☐
- a cortina ☒
- a corte ☐
- a schiera ☐
- a blocco ☐
- altro ☐

CONTESTO AMBIENTALE

- parco ☐
- giardino ☐
- orto ☐
- cortile, aia o piazza ☒
- bosco ☐
- altro ☐
- centro storico ☒
- nucleo rurale ☐
- altro ☐

CARATTERISTICHE COSTRUTTIVE E DEI MATERIALI

STRUTTURE VERTICALI: tipo muratura portante in blocchi

- buono ☐
- mediocre ☒
- cattivo ☐

STRUTTURE ORIZZONTALI: tipo legno-laterocemento

- buono ☐
- mediocre ☒
- cattivo ☐

COPERTURA: tipo coppi e tegole

- buono ☐
- mediocre ☒
- cattivo ☐

STATO DI CONSERVAZIONE: COMPLESSIVO — buono ☐ mediocre ☒ cattivo ☐

DELLE STRUTTURE — buono ☐ mediocre ☒ cattivo ☐

NOTE: INTERVENTI SUCCESSIVI ALL'IMPIANTO ORIGINARIO: ANNO n.d.

ENTITÀ DELL'INTERVENTO: sopraelevazione parziale

ALTRO: n.d.

INDIVIDUAZIONE CATASTALE

C. NAPOLEONICO (1804)

C. AUSTRIACO (1854)

C. ALL'IMPIANTO (1971)

C. ATTUALE

AEROFOTOGRAMMETRIA

DESCRIZIONE

Il manufatto edilizio, censito al Catasto Napoleonico, rimane pressoché invariato fino alla prima metà del 1500. Successivamente, nella seconda metà dello stesso secolo, il fabbricato fu ampliato ad Ovest e rimane così invariato fino al Catasto attuale.

Verso la fine degli anni '70 il manufatto fu parzialmente demolito ad Est per la realizzazione di un nuovo fabbricato ad uso abitazione non ancora ultimato.

Dell'edificio originario è rimasta la parte Ovest con il caratteristico portico rivolto verso Sud e la palazzina residenziale a due piani sottostante.

Il prospetto Nord, della parte originaria, è quello tipico delle costruzioni rurali dell'epoca caratterizzato dalla serialità delle aperture dei fori finestra con scuri.

La copertura, della parte di antica origine, è a due falde longitudinali per la parte rurale e a quattro falde nella palazzina residenziale.

DOCUMENTAZIONE FOTOGRAFICA



1- Particolare fronte Nord

2- Angolo Sud-Ovest

3- Angolo Sud-Est

4- Particolare fronte Sud

5- Particolare fronte Sud

6- Angolo Nord-Est

COMUNE DI GALLIERA VENETA

Provincia di Padova

AGGIORNAMENTO SCHEDE **B** ANNO **2000**

RIFERIMENTO SCHEDA **A.1.20** **CENTRO**

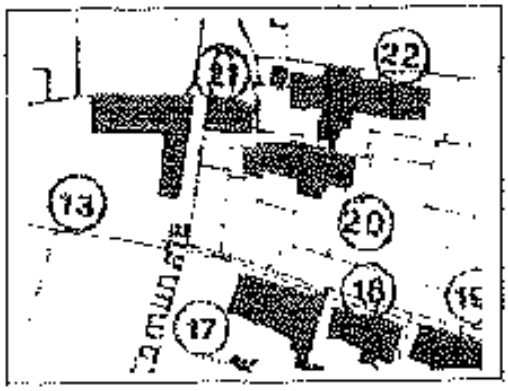

LOCALIZZAZIONE INTERVENTO

DOCUMENTAZIONE FOTOGRAFICA

Interventi principali

	ESTREMI DELL'ATTO	DATA	TIPO DI INTERVENTO
C.E.	117/93	26.06.1994	Straordinaria manutenzione
C.E.	11/96	02.07.1996	Variante

■ **MODESTA ENTITA'** □ **RILEVANTE ENTITA'**

Note

Recupero dell'immobile con conservazione e riproposizione degli aspetti architettonici originari.
La porzione ad Est, di altra proprietà, risulta non coerente con la tipologia dell'insieme originario.

COMUNE DI GALLIERA VENETA
Provincia di Padova

INDIVIDUAZIONE DEGLI AGGREGATI DI INTERESSE STORICO E AMBIENTALE (art.3 L.R. 80/80 e art.9 L.R. 58/78)

DESTINAZIONE D'USO ORIGINALE [illegible]

SCHEDA B

SCHEDA N° [illegible]

CARATTERISTICHE GENERALI

via [illegible]

sez. [illegible] foglio [illegible] mapp. [illegible]

EDIFICIO

DI TIPO residenziale ☒
rurale ☐
commerciale ☐
artigianale ☐
misto ☐
altro ☐

abitato ☒
non abitato ☐
disabitato ☐

superficie coperta mq [illegible]
volume mc [illegible]
n. piani n° 2
eventuale sottotetto ☐

1 Angolo Nord-Ovest
2 Angolo Sud-Ovest

TIPOLOGIA

isolato ☒
a corona ☐
a corte ☐
a schiera ☐
a blocco ☐
altro ☐

CONTESTO AMBIENTALE

parco ☐
giardino ☐
orto ☐
cortile, aia o simile ☒
broilo ☐
altro ☐

centro storico ☒
nucleo rurale ☐
altro ☐

CARATTERISTICHE COSTRUTTIVE E DEI MATERIALI

STRUTTURE VERTICALI
tipo [illegible]
buono ☐
mediocre ☒
cattivo ☐

STRUTTURE ORIZZONTALI
tipo legno
buono ☐
mediocre ☒
cattivo ☐

COPERTURA
tipo coppi
buono ☐
mediocre ☒
cattivo ☐

STATO DI CONSERVAZIONE: COMPLESSIVO buono ☒ mediocre ☐ cattivo ☐
DELLE STRUTTURE buono ☐ mediocre ☒ cattivo ☐

NOTE INTERVENTI SUCCESSIVI ALL'IMPIANTO ORIGINARIO: ANNO
ENTITÀ DELL'INTERVENTO:

ALTRO VEDI ALLEGATO

INDIVIDUAZIONE CATASTALE

C. NAPOLEONICO (1804)

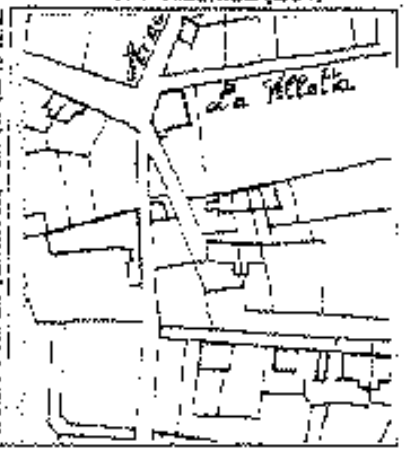

C. AUSTRIACO (1854)

C. ALL'IMPIANTO (1897)

C. ATTUALE

AEROFOTOGRAMMETRIA

SCHEDA B

ALLEGATO SCHEDA N° A1:21

DESCRIZIONE

Edificio costruito nella prima metà dell'800, all'incrocio tra la via Villetta e la laterale per via Palermo.

Di evidente tipologia rurale, ne dimostra i caratteri principali: tetto a due falde longitudinali, quella a Sud più ampia a definizione del portico, ancora esistente nella parte centrale, prospetto Nord che dimostra l'uso misto, rurale e residenziale della parte a due piani.

Sulla parete Ovest, affacciata sulla via Villetta, c'è una nicchia con una pittura murale votiva, ora pressoché illeggibile.

DOCUMENTAZIONE FOTOGRAFICA

1- Angolo Nord-Est

2- Fronte Est

3- Part. nicchia

COMUNE DI GALLIERA VENETA
Provincia di Padova

ACCIORNAMENTO SCHEDE **R** ANNO **2000**

RIFERIMENTO SCHEDA **A.1.21** **CENTRO**

LOCALIZZAZIONE INTERVENTO

DOCUMENTAZIONE FOTOGRAFICA

Interventi principali

	ESTREMI DELL'ATTO	DATA	TIPO DI INTERVENTO
A.E.	75/95	03.08.1996	Straordinaria manutenzione

☐ MODESTA ENTITA' ■ RILEVANTE ENTITA'

Note

Recupero complessivo dell'immobile, tipologicamente coerente con l'ambiente urbano.

COMUNE DI GALLIERA VENETA
Provincia di Padova

INDIVIDUAZIONE DEGLI AGGREGATI DI INTERESSE STORICO E AMBIENTALE
(art.3 L.R. 80/80 e art.9 L.R.58/78)

SCHEDA B

DESTINAZIONE D'USO ORIGINALE: casa da massaro

SCHEDA N° [illegible]

CARATTERISTICHE GENERALI

via: Marconi

sez. [illegible] foglio [illegible] mapp. [illegible]

EDIFICIO

DI TIPO: residenziale ☒
rurale ☐
commerciale ☐
artigianale ☐
misto ☐
altro ☐

abitato ☒
parz. abitato ☐
disabitato ☐

superficie coperta: mq [illegible]
volume: mc [illegible]
in piani: n° 2
eventuale sottotetto ☒



1 Prospetto Sud
2 Parti Fronte Sud
3
4

TIPOLOGIA

isolato ☐
a schiera ☐
a corte ☐
a portico ☐
a blocco ☐
altro ☐

CONTESTO AMBIENTALE

parco ☐
giardino ☐
orto ☐
cortile, aia e simile ☒
broli ☐
altro ☐

centro storico ☒
nucleo rurale ☐
altro ☐

CARATTERISTICHE COSTRUTTIVE E DEI MATERIALI

STRUTTURE VERTICALI — tipo: [illegible]
buono ☐
mediocre ☒
cattivo ☐

STRUTTURE ORIZZONTALI — tipo: [illegible]
buono ☐
mediocre ☒
cattivo ☐

COPERTURA — tipo: [illegible]
buono ☐
mediocre ☒
cattiva ☐

STATO DI CONSERVAZIONE: COMPLESSIVO — buono ☐ mediocre ☐ cattivo ☒
DELLE STRUTTURE — buone ☐ mediocre ☒ cattive ☐

NOTE: INTERVENTI SUCCESSIVI ALL'IMPIANTO ORIGINARIO: ANNO [illegible]
ENTITÀ DELL'INTERVENTO: [illegible]

ALTRO: [illegible]

INDIVIDUAZIONE CATASTALE

C. NAPOLEONICO 1804

C. AUSTRIACO 1854

C. ALL'IMPIANTO (1886)

C. ATTUALE

AEROFOTOGRAMMETRIA

COMUNE DI GALLIERA VENETA

Provincia di Padova

AGGIORNAMENTO SCHEDE **B** ANNO **2000**

RIFERIMENTO SCHEDA **A.1.22** **CENTRO**

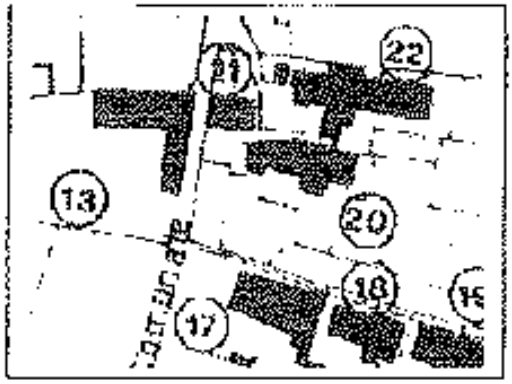

LOCALIZZAZIONE INTERVENTO

DOCUMENTAZIONE FOTOGRAFICA

Interventi principali

	ESTREMI DELL'ATTO	DATA	TIPO DI INTERVENTO
C.E.	4/87/M	03.02.1987	Straordinaria manutenzione copertura

☒ **MODESTA ENTITA'** ☐ **RILEVANTE ENTITA'**

Note

Intervento secondario che non altera l'immobile nel suo insieme, peraltro poco rappresentativo.

COMUNE DI GALLIERA VENETA
Provincia di Padova

INDIVIDUAZIONE DEGLI AGGREGATI DI INTERESSE STORICO E AMBIENTALE (art.3 L.R. 80/80 e art.9 L.R. 58/78)

DESTINAZIONE D'USO ORIGINALE: Casa di massaro

SCHEDA B

SCHEDA N° A.23

CARATTERISTICHE GENERALI

via: Villetta

sez. — foglio 22 mapp. 144-72

EDIFICIO

TIPO: residenziale ☒ — rurale ☐ — commerciale ☐ — artigianale ☐ — misto ☐ — altro ☐

abitato ☒ — parz. abitato ☐ — disabitato ☐

superficie coperta mq 130

volume mc 1.560

in piani n° 2

eventuale sottotetto ☒



1 Fronte Ovest — 3 Fronte Nord

2 Angolo Sud-Ovest — 4

TIPOLOGIA

- isolato ☐
- a cortina ☒
- a corte ☐
- a schiera ☐
- a blocco ☐
- altro ☐

CONTESTO AMBIENTALE

- parco ☐
- giardino ☐
- orto ☐
- cortile, aia e simile ☒
- brolo ☐
- altro ☐
- centro storico ☒
- nucleo rurale ☐
- altro ☐

CARATTERISTICHE COSTRUTTIVE E DEI MATERIALI

STRUTTURE VERTICALI	STRUTTURE ORIZZONTALI	COPERTURA
tipo: mattone-laterizio	tipo: legno-laterizio	tipo: coppi
buono ☐	buono ☐	buono ☐
mediocre ☒	mediocre ☒	mediocre ☒
cattivo ☐	cattivo ☐	cattivo ☐

STATO DI CONSERVAZIONE: COMPLESSIVO — buono ☐ mediocre ☒ cattivo ☐

DELLE STRUTTURE — buono ☐ mediocre ☒ cattivo ☐

NOTE: INTERVENTI SUCCESSIVI ALL'IMPIANTO ORIGINARIO — ANNO

ENTITÀ DELL'INTERVENTO:

ALTRO: Il edificio all'angolo tra le vie Villetta, Longa ed attuale via Italia è già completo alla fine del 1700. Recenti ristrutturazioni ed ampliamenti verso il cortile, a Sud-Est, hanno modificato tale corpo del fabbricato che invece lungo la via principale conserva la semplice linearità originaria e le ritrovi anche negli ultimi vani dei muri perimetrali esterni lungo la stessa via. Si compone di un corpo d'angolo principale ed ai congiungere perpendicolarmente corpi secondari di abitazione.

INDIVIDUAZIONE CATASTALE

C. NAPOLEONICO (1806-1)

C. AUSTRIACO (1836)

C. ALL'IMPIANTO (1897)

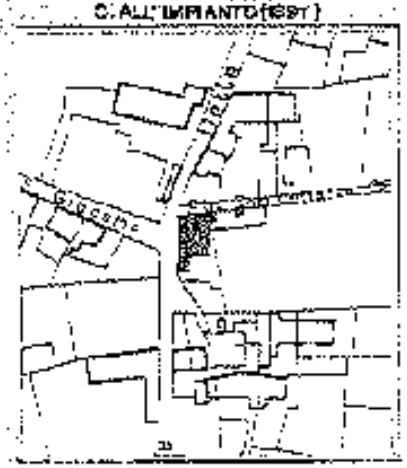

C. ATTUALE

AEROFOTOGRAMMETRIA

COMUNE DI GALLIERA VENETA
Provincia di Padova

INDIVIDUAZIONE DEGLI AGGREGATI DI INTERESSE STORICO E AMBIENTALE (art.3 L.R. 80/80 e art.9 L.R.58/78)

DESTINAZIONE D'USO ORIGINALE: Fabbricato rurale

SCHEDA B

TIPOLOGIA
- isolato ☒
- a cortina ☐
- a corte ☐
- a schiera ☐
- a blocco ☐
- altro ☐

CONTESTO AMBIENTALE
- parco ☐
- giardino ☐
- orto ☐
- cortile alto o simile ☒
- broli ☐
- altro ☐
- centro storico ☒
- nucleo rurale ☐
- altro ☐

SCHEDA N° 21

CARATTERISTICHE GENERALI

via: S. Giacomo

sez. 1 foglio 8 mapp. 266-267-281

EDIFICIO

di tipo:
- residenziale ☒
- rurale ☐
- commerciale ☐
- artigianale ☐
- misto ☐
- altro ☐

- abitato ☒
- parz. abitato ☐
- disabitato ☐

superficie coperta mq 162

volume mc 972

in piani n° 2

eventuale sottotetto ☐

1 Angolo Sud-Est
2
3
4

CARATTERISTICHE COSTRUTTIVE E DEI MATERIALI

STRUTTURE VERTICALI	STRUTTURE ORIZZONTALI	COPERTURA
tipo: Muratura	tipo: Laterocemento	tipo: Legno
buono ☐	buono ☐	buono ☐
mediocre ☐	mediocre ☐	mediocre ☐
cattivo ☐	cattivo ☐	cattivo ☐

STATO DI CONSERVAZIONE DELLE STRUTTURE: buono ☐ mediocre ☐ cattivo ☐ / buono ☐ mediocre ☐ cattivo ☐

NOTE: INTERVENTI SUCCESSIVI ALL'IMPIANTO ORIGINARIO: ANNO prima metà 1900
ENTITÀ DELL'INTERVENTO: Demolizione e nuova costruzione

ALTRO: Il fabbricato presumibilmente adibito ad annesso rustico e presente alla fine del secolo scorso è stato demolito per far posto nella prima metà del 1900 all'attuale fabbricato di abitazione.

INDIVIDUAZIONE CATASTALE

C. NAPOLEONICO (1804)

C. AUSTRIACO (1854)

C. ALL'IMPIANTO (1891)

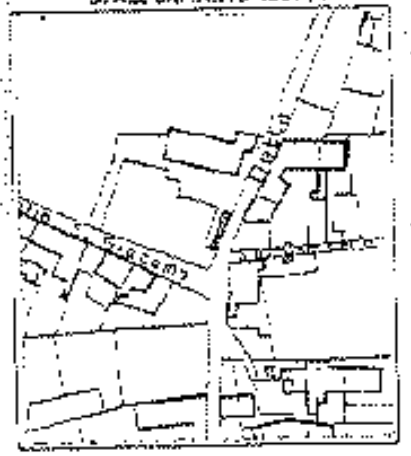

C. ATTUALE

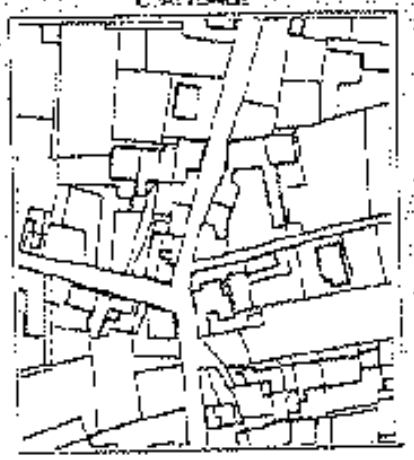

AEROFOTOGRAMMETRIA

COMUNE DI GALLIERA VENETA
Provincia di Padova

INDIVIDUAZIONE DEGLI AGGREGATI DI INTEREST STORICO E AMBIENTALE (art.3 L.R. 80/80 e art.9 L.R.58/78)

DESTINAZIONE D'USO ORIGINALE casa di massaro

SCHEDA B

SCHEDA N° [illegible]

CARATTERISTICHE GENERALI

via Villetta

sez. foglio n° mapp. [illegible]

EDIFICIO

DI TIPO: residenziale ☒
rurale ☐
commerciale ☐
artigianale ☐
misto ☒
altro ☐

abitato ☒
parz. abitato ☐
disabitato ☐

superficie coperta mq [illegible]
volume mc [illegible]
fa. piani n° 2
eventuale sottotetto ☒

1 Parte frontale Sud
2 Parte frontale Sud

TIPOLOGIA

isolato ☐
a cortina ☒
a corte ☐
a schiera ☐
a blocco ☐
altro ☐

CONTESTO AMBIENTALE

parco ☐
giardino ☐
orto ☐
cortile, aia e simile ☒
prato ☐
altro ☐

centro storico ☒
nucleo rurale ☐
altro ☐

CARATTERISTICHE COSTRUTTIVE E DEI MATERIALI

STRUTTURE VERTICALI
tipo [illegible]
buono ☐
mediocre ☒
cattivo ☐

STRUTTURE ORIZZONTALI
tipo legno-laterocemento
buone ☐
mediocri ☒
cattive ☐

COPERTURA
tipo coppi
buona ☐
mediocre ☒
cattiva ☐

STATO DI CONSERVAZIONE: COMPLESSIVO buono ☐ mediocre ☒ cattivo ☐
DELLE STRUTTURE buono ☐ mediocre ☒ cattivo ☐

NOTE INTERVENTI SUCCESSIVI ALL'IMPIANTO ORIGINARIO: ANNO [illegible]
ENTITÀ DELL'INTERVENTO: [illegible]

ALTRO [illegible]

INDIVIDUAZIONE CATASTALE

C. NAPOLEONICO (1804)

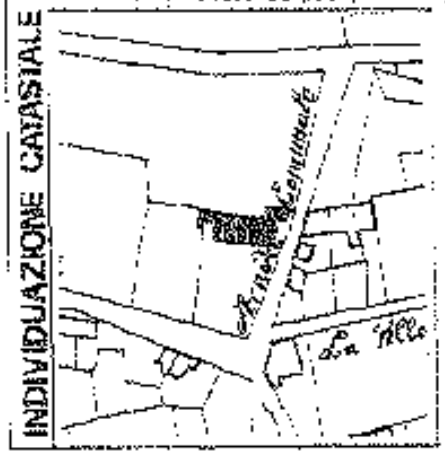

C. AUSTRIACO (1854)

C. ALL'IMPIANTO (1889)

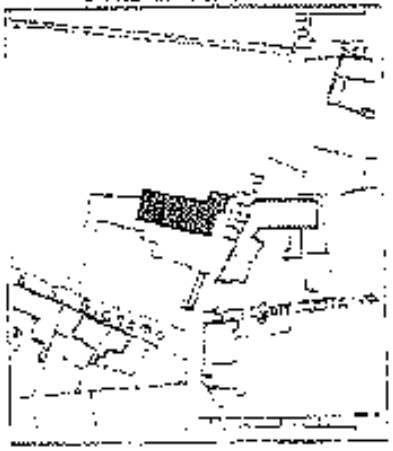

C. ATTUALE

AEROFOTOGRAMMETRIA

DESCRIZIONE

Il complesso edilizio, secondo il Catasto Napoleonico, rimane pressoché invariato nella sua forma planimetrica, articolata e completa, fino alla prima metà del 1800 come documentabile dal Catasto Austriaco.

Successivamente, nella seconda metà dello stesso secolo, il fabbricato è stato ampliato ad Ovest ed in piccola parte a Nord-Est.

Ristrutturazioni, ampliamenti e superfetazioni rendono difficile la lettura dell'edificio originario che mantiene intatte, però, le sue caratteristiche nella parte Sud-Ovest.

La parte Ovest è caratterizzata dal portico rivolto verso Sud e dalla palazzina residenziale a due piani.

Il prospetto Nord è quello tipico dei fabbricati rurali di antica origine con filo di grande linearità per quasi tutta la lunghezza del complesso.

La copertura è quella tipica a due falde longitudinali con orditura in legno e manto in coppi.

DOCUMENTAZIONE FOTOGRAFICA

1 - Particolare Fronte Sud, parte Ovest

2- Part.Fronte Nord

3-Part.Angolo Nord-Est

4- Part.Fronte Nord

5- Part.Fronte Sud

6-Part.Fronte Sud

COMUNE DI GALLIERA VENETA
Provincia di Padova

AGGIORNAMENTO SCHEDE **B** ANNO **2000**

RIFERIMENTO SCHEDA **A.1.25** **CENTRO**

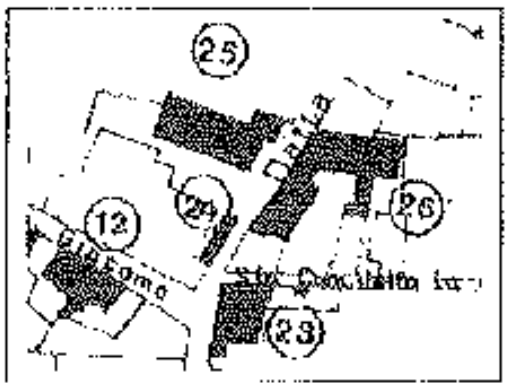

LOCALIZZAZIONE INTERVENTO

DOCUMENTAZIONE FOTOGRAFICA

Interventi principali

	ESTREMI DELL'ATTO	DATA	TIPO DI INTERVENTO
C.E.	16/05/M	22.04.1985	Straordinaria manutenzione
C.E.	8/88	22.01.1988	Variante alla 16/85/M

☐ **MODESTA ENTITA'** ☒ **RILEVANTE ENTITA'**

Note

Recupero complessivo dell'immobile con conservazione degli aspetti architettonici generali originari, peraltro di non rilevante valore.

COMUNE DI GALLIERA VENETA
Provincia di Padova

INDIVIDUAZIONE DEGLI AGGREGATI DI INTERESSE STORICO E AMBIENTALE (art.3 L.R. 80/80 e art.9 L.R.58/78)

SCHEDA B

DESTINAZIONE D'USO ORIGINALE casa di proprietà abitazione e casa di diletto

SCHEDA N° [illegible]

CARATTERISTICHE GENERALI

via [illegible]

sez. [illegible] foglio [illegible] mapp. [illegible]

EDIFICIO

TIPO: residenziale ☒
rurale ☐
commerciale ☐
artigianale ☐
misto ☐
altro ☐

abitato ☒
parz. abitato ☐
disabitato ☐

superficie coperta mq [illegible]
volume mc [illegible]
in piani n° [illegible]
eventuale sottotetto ☒



1 [illegible] Nord
2 Part. fronte Sud

TIPOLOGIA

lineare ☒
a cortina ☐
a corte ☐
a schiera ☐
a blocco ☐
altro ☐

CONTESTO AMBIENTALE

parco ☐
giardino ☐
orto ☐
cortile, aia o spiazzo ☒
strada ☐
altro [illegible] ☒

centro storico ☒
nucleo rurale ☐
altro ☐

CARATTERISTICHE COSTRUTTIVE E DEI MATERIALI

STRUTTURE VERTICALI
tipo [illegible]
buono ☐
mediocre ☒
cattivo ☐

STRUTTURE ORIZZONTALI
tipo legno - [illegible]
buono ☐
mediocre ☒
cattivo ☐

COPERTURA
tipo [illegible]
buono ☐
mediocre ☒
cattivo ☐

STATO DI CONSERVAZIONE: COMPLESSIVO buono ☐ mediocre ☒ cattivo ☐
DELLE STRUTTURE buono ☐ mediocre ☒ cattivo ☐

NOTE INTERVENTI SUCCESSIVI ALL'IMPIANTO ORIGINARIO: ANNO [illegible]
ENTITÀ DELL'INTERVENTO ristrutturazione parziale

ALTRO [illegible]

INDIVIDUAZIONE CATASTALE

C. NAPOLEONICO (1804)

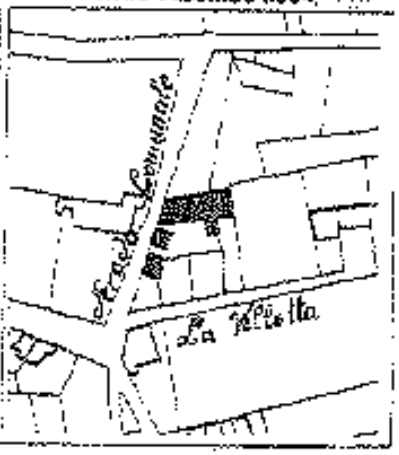

C. AUSTRIACO (1854)

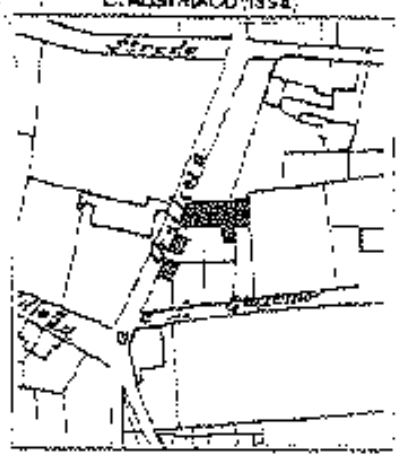

C. ALL'IMPIANTO (1900)

C. ATTUALE

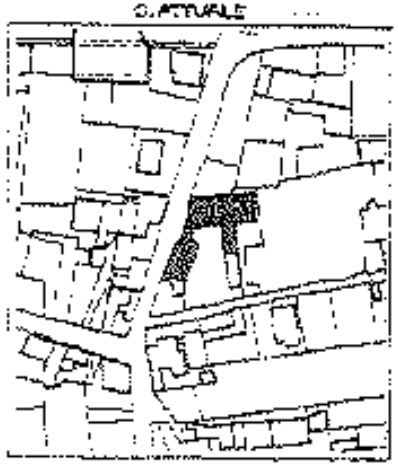

AEROFOTOGRAMMETRIA

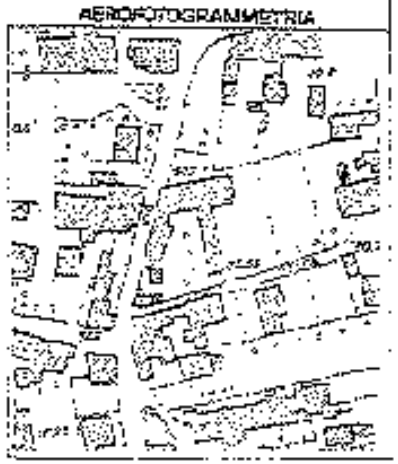

DESCRIZIONE

L'edificio, già "Casa di propria abitazione" e "Case da massaro" viene censito al Catasto Napoleonico sotto il toponimo di "La Villetta" ed in tale epoca il complesso appare composto da tre unità distinte e rimane pressochè inalterato fino alla metà del secolo scorso.

Alla fine del 1800 il fabbricato appare notevolmente trasformato aggregando in un unico articolato complesso i fabbricati preesistenti e formando una cortina ottenuta lungo l'arteriale via Villetta ed assumendo la conformazione planimetrica tuttora leggibile.

Nella prima metà dell'attuale secolo il complesso subisce le maggiori trasformazioni con la ristrutturazione della parte del fabbricato a Sud, adiacente a via Villetta, e con l'ampliamento, in direzione Sud, dell'appendice posta ortogonalmente al fabbricato principale ed adibita a servizi.

Il complesso di notevoli dimensioni conserva tuttora, anche se in parte compromessi, i caratteri architettonici originari in particolare nel corpo di fabbrica costituito da due piani e sottotetto e nel tratto mediano della cortina edilizia lungo via Villetta dove si apre per l'accesso alla corte interna un passaggio caratterizzato da un arco a sesto ribassato.

Le facciate rimaste pressochè inalterate si evidenziano per la serialità dei fori finestra, chiusi da scuri, e contornati da una fascia di colore, oggi parzialmente visibile.

Sul prospetto Est del corpo principale ed emergente rispetto a tutto il complesso esiste, sullo sfondo di una nicchia con pittura sacra di carattere popolare, parzialmente visibile pur essendo stata restaurata nell'anno 1959, raffigurante Cristo in Croce.

DOCUMENTAZIONE FOTOGRAFICA



1- Fronte Ovest



2- Particolare accesso

3- Particolare fronte Sud-Est

4- Fronte Ovest

5- Fronte Orientale

6- Pittura sacra

COMUNE DI GALLIERA VENETA

Provincia di Padova

AGGIORNAMENTO SCHEDE **B** ANNO **2000**

RIFERIMENTO SCHEDA **A.1.26** **CENTRO**

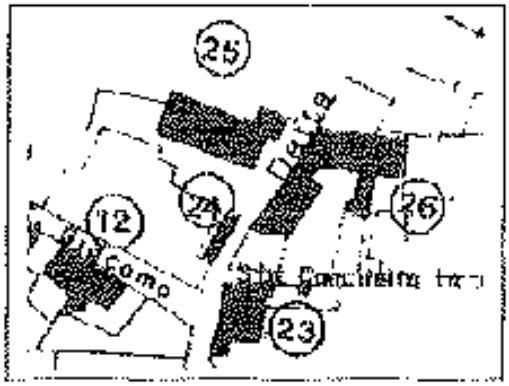

LOCALIZZAZIONE INTERVENTO



DOCUMENTAZIONE FOTOGRAFICA

Interventi principali

	ESTREMI DELL'ATTO	DATA	TIPO DI INTERVENTO
C.E.	30/88	11.04.1988	Ristrutturazione
C.E.	34/89	03.04.1989	Variante alla C.E.30/88

■ MODESTA ENTITA' □ RILEVANTE ENTITA'

Note

L'intervento presenta principalmente la costruzione di un'apertura ad arco sul portico esistente, mentre per il resto si tratta di interventi di modesta entità.

COMUNE DI GALLIERA VENETA
Provincia di Padova

INDIVIDUAZIONE DEGLI AGGREGATI DI INTERESSE STORICO E AMBIENTALE (art.3 L.R. 80/80 e art.9 L.R. 58/78)

DESTINAZIONE D'USO ORIGINALE: Casa con passaio coperto di paglia

SCHEDA B

TIPOLOGIA
- isolato ☒
- a cortina ☐
- a corte ☐
- a schiera ☐
- a blocco ☐
- altro ☐

CONTESTO AMBIENTALE
- parco ☐
- giardino ☐
- orto ☐
- cortile, ala o aiuole ☒
- brolo ☐
- altro ☐
- centro storico ☒
- nucleo rurale ☐
- altro ☐

SCHEDA N° A1.37

CARATTERISTICHE GENERALI

via Angelo n

sez. II foglio 8 mapp. 711

EDIFICIO

DI TIPO: residenziale ☒
- rurale ☐
- commerciale ☐
- artigianale ☐
- misto ☐
- altro ☐

- abitato ☒
- parz. abitato ☐
- disabitato ☐

superficie coperta mq 230

volume mc 1.320

in piani n° 2

eventuale sotterraneo ☒

1 angolo Sud-Ovest 3

2 fronte Nord 4

CARATTERISTICHE COSTRUTTIVE E DEI MATERIALI

STRUTTURE VERTICALI	STRUTTURE ORIZZONTALI	COPERTURA
tipo Mattoni-Sassi-Lateri	tipo legno-laterocemento	tipo coppi
buono ☐	buono ☐	buono ☐
mediocre ☒	mediocre ☒	mediocre ☒
cattivo ☐	cattivo ☐	cattivo ☐

STATO DI CONSERVAZIONE: COMPLESSIVO — buono ☐ mediocre ☐ cattivo ☒

DELLE STRUTTURE — buono ☐ mediocre ☒ cattivo ☐

NOTE: INTERVENTI SUCCESSIVI ALL'IMPIANTO ORIGINARIO: ANNO

ENTITÀ DELL'INTERVENTO:

ALTRO: Fabbrica risalente all'inizio del 1800 in forma più ampia rispetto alla situazione verificabile nella prima metà dello stesso secolo. Appare non evidente trasformato alla fine del 1800 tanto da far presumere una sua sostituzione. L'attuale complesso conserva in minima parte i suoi aspetti tipologici originari quali una parte del portico rivolto a Sud e porzioni di muratura nella quale è visibile la tessitura composta da sasso alternato a mattone.

INDIVIDUAZIONE CATASTALE

C. NAPOLEONICO (1806)

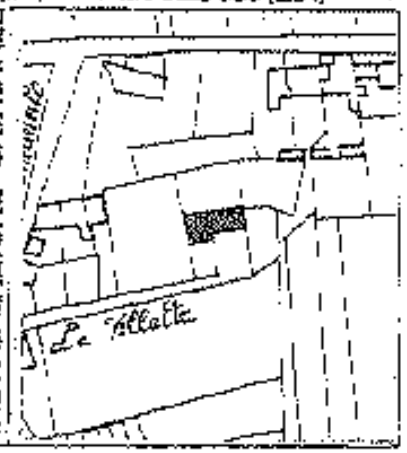

C. AUSTRIACO (1854)

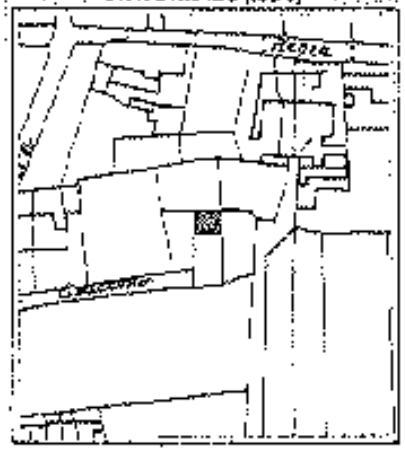

C. ALL'IMPIANTO (1891)

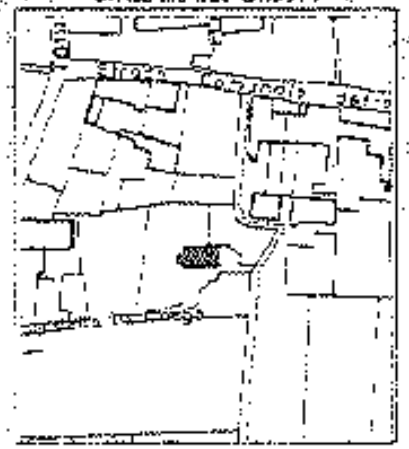

C. ATTUALE

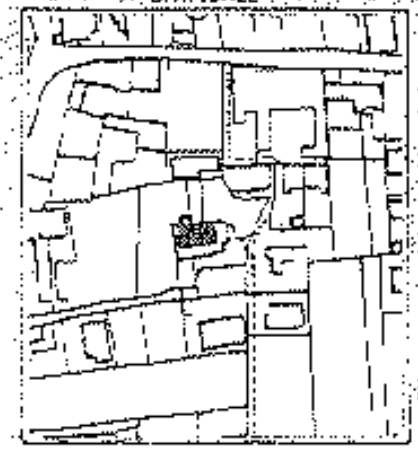

AEROFOTOGRAMMETRIA

COMUNE DI GALLIERA VENETA
Provincia di Padova

ACGIORNAMENTO SCHEDE **B** ANNO **2000**

RIFERIMENTO SCHEDA **A.1.27** **CENTRO**

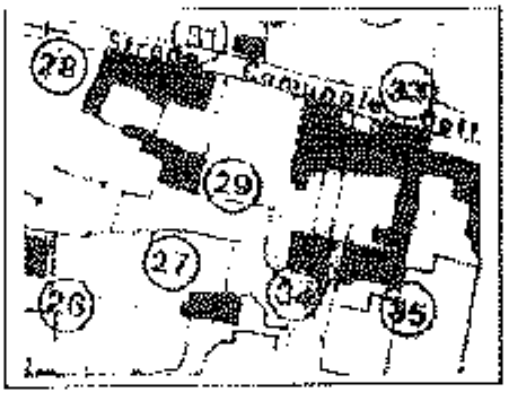

LOCALIZZAZIONE INTERVENTO

DOCUMENTAZIONE FOTOGRAFICA

Interventi principali

	ESTREMI DELL'ATTO	DATA	TIPO DI INTERVENTO
C.E.	55/85	10.07.1985	Ristrutturazione interna e restauro facciata
C.E.	163/87	30.02.1988	Variante alla C.E. 55/85

☒ **MODESTA ENTITA'** ☐ **RILEVANTE ENTITA'**

Note

Fabbricato poco significativo.
Presenza di elementi incoerenti rispetto all'originaria tipologia.

COMUNE DI GALLIERA VENETA
Provincia di Padova

INDIVIDUAZIONE DEGLI AGGREGATI DI INTERESSE STORICO E AMBIENTALE
(art.3 L.R. 80/80 e art.9 L.R.58/78)

DESTINAZIONE D'USO ORIGINALE: casa di propria abitazione

SCHEDA B

SCHEDA N° A1.25

CARATTERISTICHE GENERALI

via: Vercera

sez. C foglio 6° mapp. 26-4

ZONA

DI TIPO: residenziale ☒ / rurale ☐ / commerciale ☒ / artigianale ☐ / misto ☐ / altro ☐

abitato ☒ / parz. abitato ☐ / disabitato ☐

superficie coperta mq 100

volume mc 1.140

in piani n° 2

eventuale sottotetto ☒

1 Fronte Nord — 3 Angolo Nord-Est

2 Angolo Sud-Ovest — 4

TIPOLOGIA

isolato ☐ / a corte ☒ / a corte ☐ / a schiera ☐ / a blocco ☐ / altro ☐

CONTESTO AMBIENTALE

parco ☐ / giardino ☐ / orto ☐ / cortile, aiole e simili ☒ / brolo ☐ / altro ☒ — centro storico ☒ / nucleo rurale ☐ / altro ☐

CARATTERISTICHE COSTRUTTIVE E DEI MATERIALI

STRUTTURE VERTICALI	STRUTTURE ORIZZONTALI	COPERTURA
tipo: Sassi-Mattoni-Laterizi	tipo: legno-laterizi	tipo: coppi
buono ☐	buono ☐	buono ☐
mediocre ☒	mediocre ☒	mediocre ☒
cattivo ☐	cattivo ☐	cattivo ☐

STATO DI CONSERVAZIONE COMPLESSIVO: buono ☐ mediocre ☐ cattivo ☒

DELLE STRUTTURE: buono ☐ mediocre ☒ cattivo ☐

NOTE: INTERVENTI SUCCESSIVI ALL'IMPIANTO ORIGINARIO: ANNO 1950 - 1960

ENTITÀ DELL'INTERVENTO: Demolizione, nuova costruzione, sopraelevazione, l'edificio consiste al C.Napoleonico spinta ampliato ed arricchito nella forma planimetrica subendo leggibili da nelle prime metà delle scorse secolo. Gli interventi di riattamento e di nuova costruzione con sopraelevazione di alcune parti hanno fatto sparire i caratteri tipologici originari che rimangono, quale superstiti, testimonianze nella ala di fabbricato posta a Sud rispetto al cam piazzo.

ALTRO:

INDIVIDUAZIONE CATASTALE

C. NAPOLEONICO (1804)

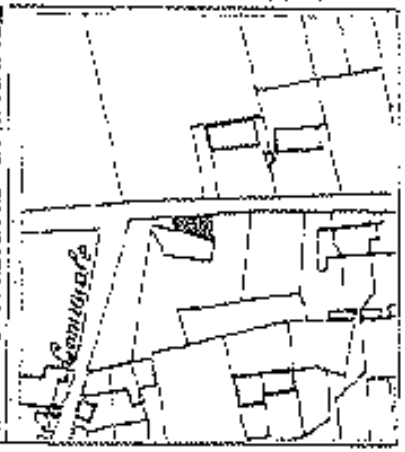

C. AUSTRIACO (1854)

C. ALL'IMPIANTO (1901)

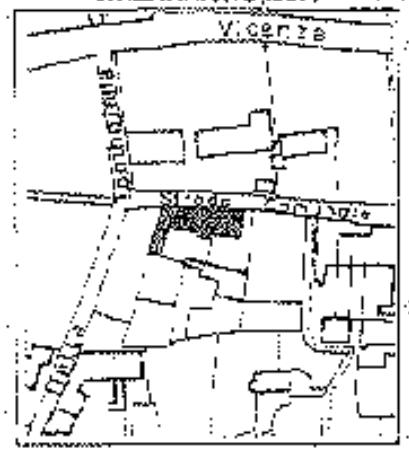

C. ATTUALE

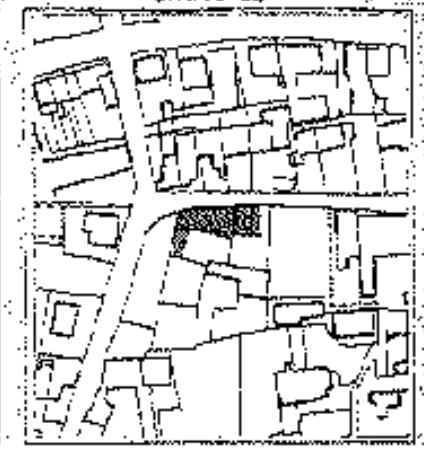

AEROFOTOGRAMMETRIA

COMUNE DI GALLIERA VENETA
Provincia di Padova

AGGIORNAMENTO SCHEDE **B** ANNO **2000**

RIFERIMENTO SCHEDA A.1.2B CENTRO

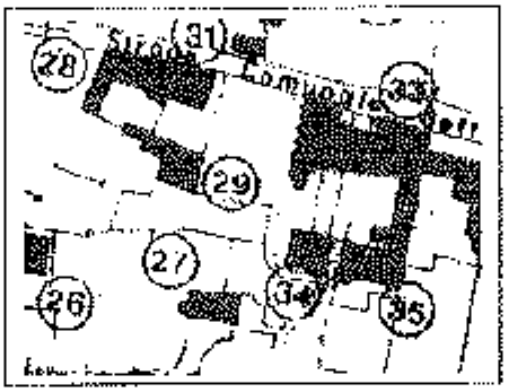

LOCALIZZAZIONE INTERVENTO

DOCUMENTAZIONE FOTOGRAFICA

Interventi principali

	ESTREMI DELL'ATTO	DATA	TIPO DI INTERVENTO
C.E.	136/94	01.12.1994	Cambio d'uso da commerciale ad artigianale

☒ MODESTA ENTITA' ☐ RILEVANTE ENTITA'

Note

Adeguamento funzionale ed igienico-sanitario non comportante alterazioni di rilievo allo stato di fatto.

COMUNE DI GALLIERA VENETA
Provincia di Padova

INDIVIDUAZIONE DEGLI AGGREGATI DI INTERESSE STORICO E AMBIENTALE (art.3 L.R. 80/80 e art.9 L.R. 58/78)

DESTINAZIONE D'USO ORIGINALE: Fabbricato rurale

SCHEDA B

SCHEDA N° A1/29

1 Prospetto Sud — 3
2 Angolo Nord-Ovest — 4

CARATTERISTICHE GENERALI

via: Nazzari

sez. ..... foglio ..... mapp. .....

EDIFICIO

DI TIPO: residenziale ☒ / rurale ☐ / commerciale ☐ / artigianale ☐ / misto ☐ / altro ☐

abitato ☐ / parz. abitato ☒ / disabitato ☐

superficie coperta mq 170
volume mc 510
in piani n° 2
eventuale sottotetto ☒

TIPOLOGIA

isolato ☒ / a cortina ☐ / a corte ☐ / a schiera ☐ / a blocco ☐ / altro ☐

CONTESTO AMBIENTALE

parco ☐ / giardino ☐ / orto ☐ / cortile, aia o simile ☒ / brolo ☐ / altro ☐

centro storico ☒ / nucleo rurale ☐ / altro ☐

CARATTERISTICHE COSTRUTTIVE E DEI MATERIALI

STRUTTURE VERTICALI	STRUTTURE ORIZZONTALI	COPERTURA
tipo: Sasso-Mattone	tipo: Legno	tipo: Coppi
buono ☐	buono ☐	buono ☐
mediocre ☒	mediocre ☐	mediocre ☒
cattivo ☐	cattivo ☒	cattivo ☐

STATO DI CONSERVAZIONE: COMPLESSIVO — buono ☐ mediocre ☒ cattivo ☐
DELLE STRUTTURE — buono ☐ mediocre ☐ cattivo ☒

NOTE: INTERVENTI SUCCESSIVI ALL'IMPIANTO ORIGINARIO: ANNO .....
ENTITÀ DELL'INTERVENTO: .....

ALTRO: L'edificio esistente alla prima metà del 1800 rimane pressoché inalterato fino alla fine dello stesso secolo. Successivamente agli inizi del 1900 il fabbricato è oggetto di un modesto ampliamento. In epoca più recente l'edificio ha subito un notevole ridimensionamento per l'avvenuta demolizione della parte Ovest. Inoltre le caratteristiche tipologiche originarie sono state notevolmente compromesse per effetto di una sopraelevazione.

INDIVIDUAZIONE CATASTALE

C. NAPOLEONICO (1806)

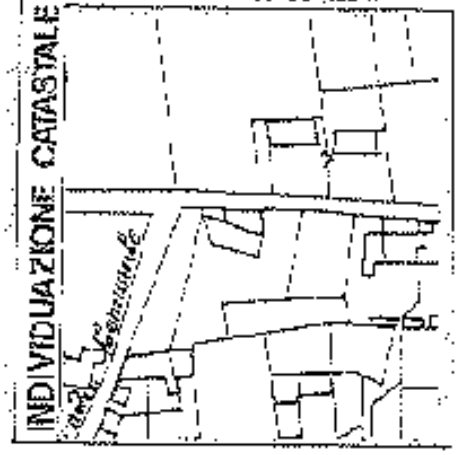

C. AUSTRIACO (1834)

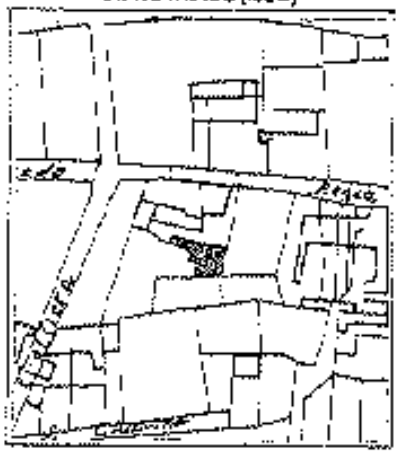

C. ALL'IMPIANTO (1991)

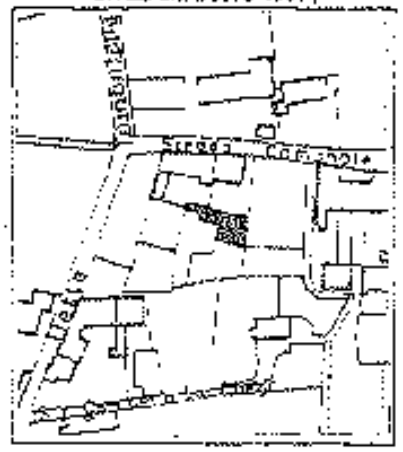

C. ATTUALE

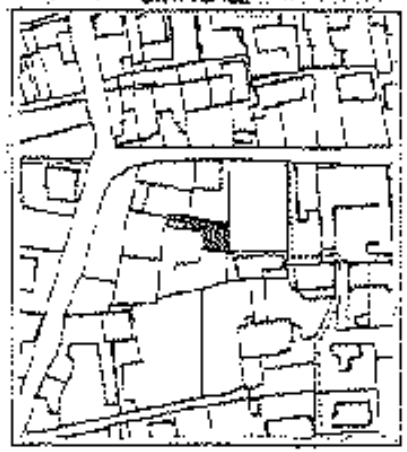

AEROFOTOGRAMMETRIA

COMUNE DI GALLIERA VENETA
Provincia di Padova

INDIVIDUAZIONE DEGLI AGGREGATI DI INTERESSE STORICO E AMBIENTALE
(art.3 L.R. 80/80 e art.9 L.R. 58/78)

DESTINAZIONE D'USO ORIGINALE: Casa da massaro

SCHEDA B

SCHEDA N° A1.30

TIPOLOGIA

- isolato ☐
- a cortina ☒
- a corte ☐
- a schiera ☐
- a blocco ☐
- altro ☐

CONTESTO AMBIENTALE

- parco ☐
- giardino ☒
- orto ☐
- cortile, aia e simile ☒
- bosco ☐
- altro ☐
- centro storico ☒
- nucleo rurale ☐
- altro ☐

CARATTERISTICHE GENERALI

via: [illegible]

sez. [illegible] foglio [illegible] mapp. 522-526, 525-520

EDIFICIO

DI TIPO:
- residenziale ☒
- rurale ☒
- commerciale ☐
- artigianale ☐
- misto ☐
- altro ☐

- abitato ☒
- parz. abitato ☐
- disabitato ☐

superficie coperta: mq 325

volume: mc [illegible]

in piani: n° 2

avanzato sottotetto ☐

1 Fronte Sud-Ovest
2 Part. Fronte Nord
3 Part. Fronte Sud
4

CARATTERISTICHE COSTRUTTIVE E DEI MATERIALI

STRUTTURE VERTICALI	STRUTTURE ORIZZONTALI	COPERTURA
tipo: Muratura portante in laterizio	tipo: [illegible]	tipo: Coppi
buono ☐	buono ☐	buono ☐
mediocre ☒	mediocre ☒	mediocre ☒
cattivo ☐	cattivo ☐	cattivo ☐

STATO DI CONSERVAZIONE: COMPLESSIVO — buono ☐ mediocre ☐ cattivo ☒

DELLE STRUTTURE — buono ☐ mediocre ☒ cattivo ☐

NOTE: INTERVENTI SUCCESSIVI ALL'IMPIANTO ORIGINARIO: ANNO [illegible]

ENTITÀ DELL'INTERVENTO: [illegible]

ALTRO: Casa rurale già esistente alla fine del 1700. La tipologia dell'edificio nonostante innumerevoli interventi trasformativi relativamente recenti (ampliamento ad Ovest e sopraelevazione ad Est) è evidente nella parte centrale, ancora perfettamente nella chiara tipologia casa-fienile negli annessi rurali a Nord-Est.

INDIVIDUAZIONE CATASTALE

C. NAPOLEONICO (1804)

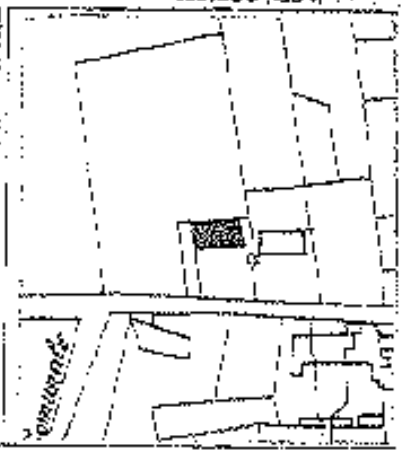

C. AUSTRIACO (1841)

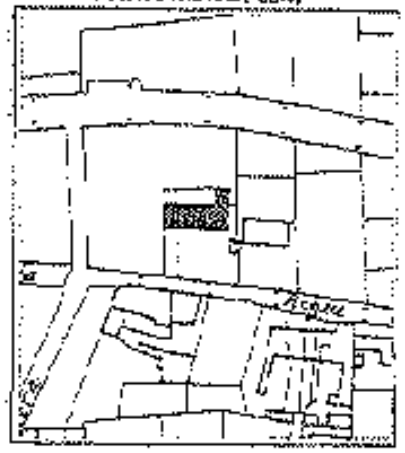

C. ALL'IMPIANTO (1931)

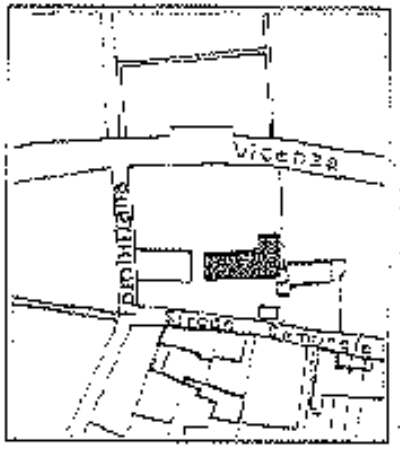

C. ATTUALE

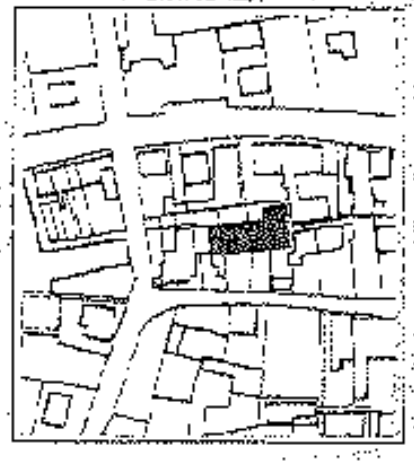

AEROFOTOGRAMMETRIA

COMUNE DI GALLIERA VENETA
Provincia di Padova

INDIVIDUAZIONE DEGLI AGGREGATI DI INTERESSE STORICO E AMBIENTALE (art.3 L.R.80/80 e art.9 L.R.58/78)

DESTINAZIONE D'USO ORIGINALE _____

SCHEDA B

SCHEDA N° A1-31

CARATTERISTICHE GENERALI

via _____

sez. I foglio 4° mapp. 527

EDIFICIO

DI TIPO: residenziale ☐ rurale ☐ commerciale ☐ artigianale ☐ misto ☐ altro ☐

abitato ☐ parz. abitato ☐ disabitato ☐

superficie coperta mq _____

volume mc _____

in piani n° _____

eventuale sottotetto ☐

TIPOLOGIA

isolato ☐
a cortina ☐
a corte ☐
a schiera ☐
a blocco ☐
altro _____ ☐

CONTESTO AMBIENTALE

parco ☐
giardino ☐
orto ☐
cortile, aia o simile ☐
broli ☐
altro _____ ☐

centro storico ☐
nucleo rurale ☐
altro _____ ☐

CARATTERISTICHE COSTRUTTIVE E DEI MATERIALI

STRUTTURE VERTICALI	STRUTTURE ORIZZONTALI	COPERTURA
tipo _____	tipo _____	tipo _____
buono ☐	buono ☐	buono ☐
mediocre ☐	mediocre ☐	mediocre ☐
cattivo ☐	cattivo ☐	cattivo ☐

STATO DI CONSERVAZIONE: COMPLESSIVO buono ☐ mediocre ☐ cattivo ☐
DELLE STRUTTURE buono ☐ mediocre ☐ cattivo ☐

NOTE: INTERVENTI SUCCESSIVI ALL'IMPIANTO ORIGINARIO: ANNO _____
ENTITA' DELL'INTERVENTO: _____

ALTRO: Il fabbricato di modeste dimensioni è verosimilmente annesso al complesso posto a Nord risulta costruito alla fine dello scorso secolo. Successivamente agli anni della seconda metà del 1900 è stato demolito e non più ricostruito.

INDIVIDUAZIONE CATASTALE

C. NAPOLEONICO (1804)

C. AUSTRIACO (1854)

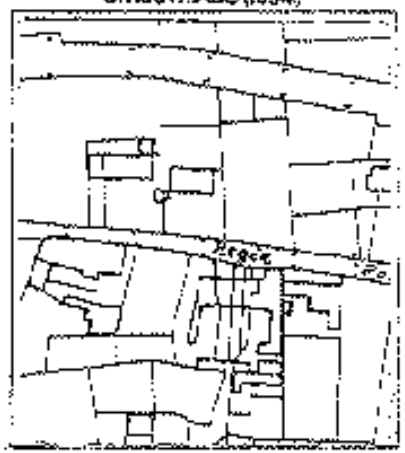

C. ALL'IMPIANTO (1291)

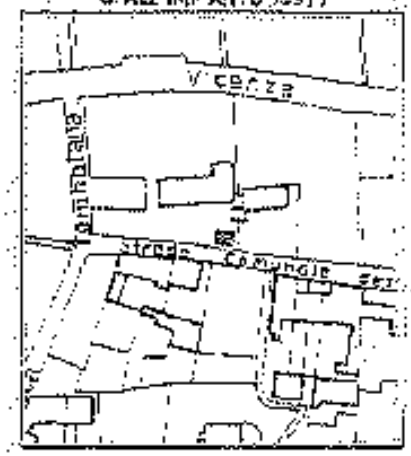

C. ATTUALE

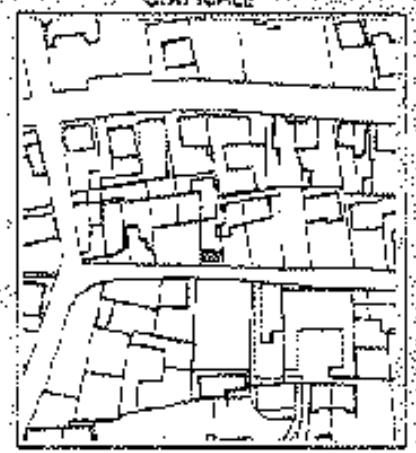

AEROFOTOGRAMMETRIA

COMUNE DI GALLIERA VENETA
Provincia di Padova

INDIVIDUAZIONE DEGLI AGGREGATI DI INTERESSE STORICO E AMBIENTALE
(art.3 L.R. 80/80 e art.9 L.R. 58/78)

DESTINAZIONE D'USO ORIGINALE: Casa di Massaro

SCHEDA B

SCHEDA N° A1.33

angolo Sud-Est	3
Part. angolo Sud-Est	4

CARATTERISTICHE GENERALI

via: Vancorni

sez. I foglio 3° mapp. [illegible]

EDIFICIO

TIPO: residenziale ☒ / rurale ☐ / commerciale ☐ / artigianale ☐ / misto ☐ / altro ☐

abitato ☒ / parz. abitato ☐ / disabitato ☐

superficie coperta mq 140

volume mc [illegible]

n° piani n° 2

eventuale sottotetto ☐

TIPOLOGIA

isolato ☒ / a cortina ☐ / a corte ☐ / a schiera ☐ / a blocco ☐ / altro ☐

CONTESTO AMBIENTALE

parco ☐ / giardino ☐ / orto ☐ / cortile, aia o aiuole ☒ / broli ☐ / altro ☐

centro storico ☒ / nucleo rurale ☐ / area ☐

CARATTERISTICHE COSTRUTTIVE E DEI MATERIALI

STRUTTURE VERTICALI: tipo Mattoni-pietrame — buono ☐ / mediocre ☒ / cattivo ☐

STRUTTURE ORIZZONTALI: tipo Intavolato — buono ☒ / mediocre ☐ / cattivo ☐

COPERTURA: tipo Coppi — buono ☒ / mediocre ☐ / cattivo ☐

STATO DI CONSERVAZIONE: COMPLESSIVO — buono ☐ / mediocre ☐ / cattivo ☒

DELLE STRUTTURE — buono ☐ / mediocre ☒ / cattivo ☐

NOTE: INTERVENTI SUCCESSIVI ALL'IMPIANTO ORIGINARIO: ANNO [illegible]

ENTITÀ DELL'INTERVENTO: Ristrutturazione

ALTRO: L'edificio, esistente al C. Napoleonico, rimane pressoché inalterato fino ad epoca recente. Ristrutturato alla fine degli anni '60 il fabbricato ha subito una radicale trasformazione che con la sopra elevazione della copertura rivolta a Sud ne perde ogni riferimento alla primitiva tipologia.

INDIVIDUAZIONE CATASTALE

C. NAPOLEONICO (1804)

C. AUSTRIACO (1854)

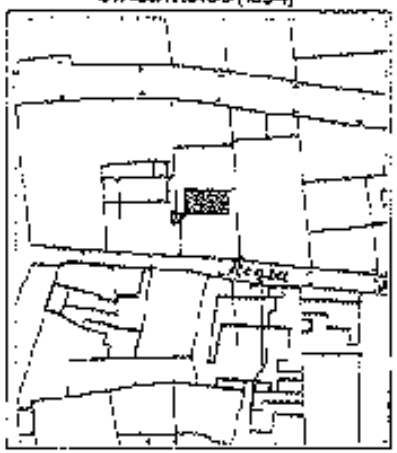

C. ALL'IMPIANTO (1891)

C. ATTUALE

AEROFOTOGRAMMETRIA

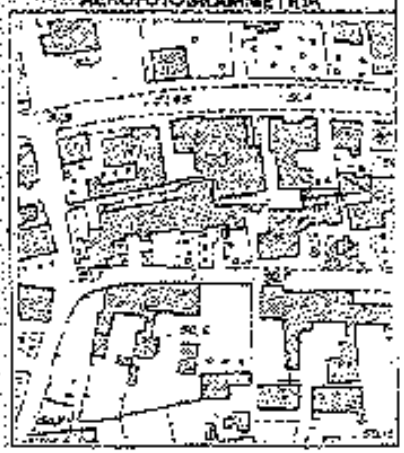

COMUNE DI GALLIERA VENETA
Provincia di Padova

INDIVIDUAZIONE DEGLI AGGREGATI DI INTEREST STORICO E AMBIENTALE (art.3 L.R.80/80 e art.9 L.R.58/78)

DESTINAZIONE D'USO ORIGINALE: Casa di propria abitazione e uso da vasaio

SCHEDA B

SCHEDA N° 44.35

TIPOLOGIA

- fabbrica
- a cortina
- a corte
- a schiera
- a blocco
- altro

CONTESTO AMBIENTALE

- parco
- giardino
- orto
- cortile, aia o simile
- brolo
- altro
- centro storico
- nucleo rurale
- altro

CARATTERISTICHE GENERALI

via Marconi

sez. C foglio 3° mapp. 46-45-52-477

EDIFICIO 475

DI TIPO:
- residenziale
- rurale
- commerciale
- artigianale
- misto
- altro

- abitato
- parz. abitato
- disabitato

superficie coperta mq 1.000

volume mc 6.500

n. piani n. 3

eventuale sottotetto



1 Fronte Nord
2 Angolo Nord-Ovest
3 Angolo Nord-Est
4

CARATTERISTICHE COSTRUTTIVE E DEI MATERIALI

STRUTTURE VERTICALI	STRUTTURE ORIZZONTALI	COPERTURA
tipo Sassi-Mattoni-Laterizi	tipo Legno-Laterocemento	tipo Coppi
buono ☐	buono ☐	buono ☐
mediocre ☒	mediocre ☒	mediocre ☒
cattivo ☐	cattivo ☐	cattivo ☐

STATO DI CONSERVAZIONE COMPLESSIVO: buono ☐ mediocre ☒ cattivo ☐

DELLE STRUTTURE: buono ☐ mediocre ☒ cattivo ☐

NOTE: INTERVENTI SUCCESSIVI ALL'IMPIANTO ORIGINARIO: ANNO anni 60 circa

ENTITÀ DELL'INTERVENTO: Demolizioni, Nuova costruzione, Ristrutturazione

ALTRO: VEDI ALLEGATO

INDIVIDUAZIONE CATASTALE

C. NAPOLEONICO (1804)

C. AUSTRIACO (1854)

C. A.L'IMPIANTO (1931)

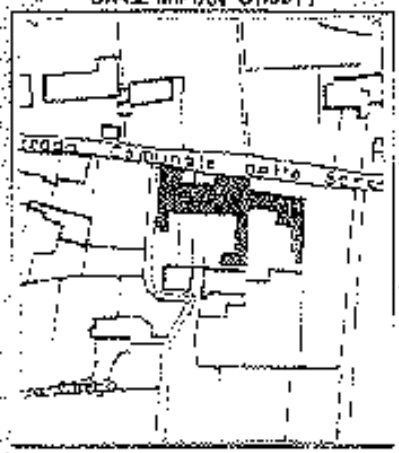

C. ATTUALE

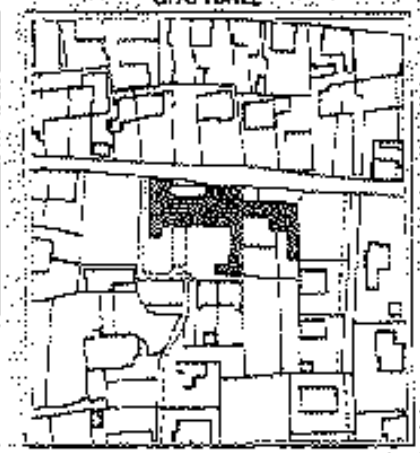

AEROFOTOGRAMMETRIA

DESCRIZIONE

L'edificio censito al Catasto Napoleonico come casa di propria abitazione e orto da massaro, si presenta già all'epoca in forma particolarmente articolata e complessa.

Nella prima metà del 1900 il complesso viene ampliato con la prosecuzione di corpi di fabbrica tali da definire, a Sud, uno spazio a corte.

Successivamente alla fine dello stesso secolo il fabbricato appare notevolmente ampliato a Nord, con la contemporanea demolizione dell'estrema appendice a Sud e con il proseguimento dell'ala Est dell'edificio.

Le maggiori trasformazioni sono da far risalire alla prima metà dello stesso secolo, e infatti solo dopo che il complesso assume la forma planimetrica tuttora leggibile.

Il fabbricato attuale è pertanto il risultato degli innumerevoli interventi succedutisi nel tempo che hanno prodotto una evidente discontinuità architettonica tra le diverse componenti, di particolare interesse rimane la parte Est del complesso caratterizzata dal passaggio ad arco ribassato di accesso alla corte interna e la palazzina, costituita da due piani con sottotetto, che conserva i caratteri tipologici tipici dell'epoca di costruzione.

DOCUMENTAZIONE FOTOGRAFICA

1 - Particolare fronte Nord

2 - Particolare

3 - Particolare fronte Sud

4 - Part. fronte Sud

5 - Particolare fronte Nord

6 - Part. fronte Est

7 - Particolare portico



8 - Part. Sud-Est

COMUNE DI GALLIERA VENETA
Provincia di Padova

INDIVIDUAZIONE DEGLI AGGREGATI DI INTERESSE STORICO E AMBIENTALE
(art.3 L.R. 80/80 e art.9 L.R.58/78)

DESTINAZIONE D'USO ORIGINALE: Fabbricato rurale

SCHEDA B

SCHEDA N° A1.34

TIPOLOGIA
- isolato [X]
- a cortina [ ]
- a corte [ ]
- a schiera [ ]
- a blocco [ ]
- altro [ ]

CONTESTO AMBIENTALE
- parco [ ]
- giardino [ ]
- orto [ ]
- cortile, aia o simile [X]
- brolo [ ]
- altro [ ]
- centro storico [X]
- nucleo rurale [ ]
- altro [ ]

CARATTERISTICHE GENERALI

via: Vecchia

sez. [ ] foglio 5° mappa 312

ESERCIZIO

DI TIPO:
- residenziale [X]
- rurale [ ]
- commerciale [ ]
- artigianale [ ]
- misto [ ]
- altro [ ]

- abitato [X]
- parz. abitato [ ]
- disabitato [ ]

superficie coperta mq 130
volume mc 390
n. piani n° 2
eventuale sottotetto [ ]



1. Angolo Sud-Est
2. Angolo Nord-Ovest

CARATTERISTICHE COSTRUTTIVE E DEI MATERIALI

STRUTTURE VERTICALI	STRUTTURE ORIZZONTALI	COPERTURA
tipo: Mattone	tipo: legno	tipo: Coppi
buono [ ]	buono [ ]	buono [ ]
mediocre [X]	mediocre [X]	mediocre [X]
cattivo [ ]	cattivo [ ]	cattivo [ ]

STATO DI CONSERVAZIONE: COMPLESSIVO — buono [ ] mediocre [ ] cattivo [X]
DELLE STRUTTURE — buono [ ] mediocre [X] cattivo [ ]

NOTE: INTERVENTI SUCCESSIVI ALL'IMPIANTO ORIGINARIO: ANNO
ENTITÀ DELL'INTERVENTO:
Tentativo di ristrutturazione realizzato nella seconda metà dell'800 ampliando e trasformando un preesistente. Nei primi del 1900 viene ampliato ad ovest della porzione che presenta, al prospetto Nord un timido corpo sporgente notevolmente arretrato dalla cornice finestra. Il tetto a due falde longitudinali su sagoma parallelepipedo evidenzia il carattere popolare della casa di abitazione.

ALTRO:

INDIVIDUAZIONE CATASTALE

C. NAPOLEONICO (1804)

C. AUSTRACO (1844)

C. ALL'IMPIANTO (1901)

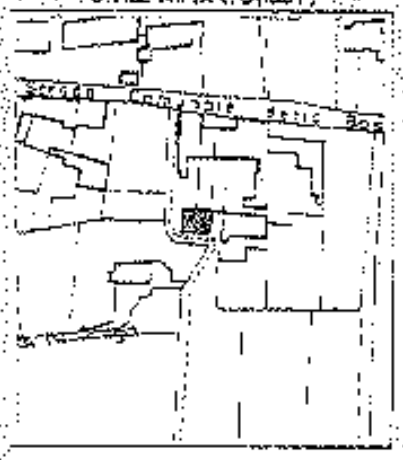

C. ATTUALE

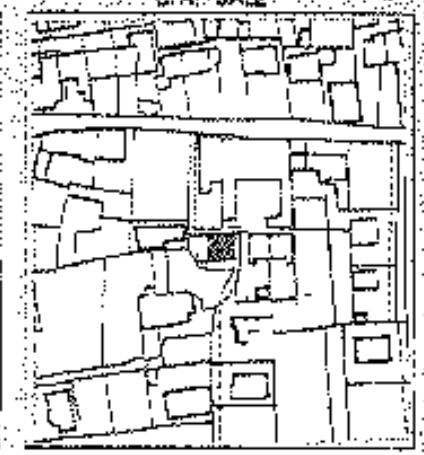

AEROFOTOGRAMMETRIA

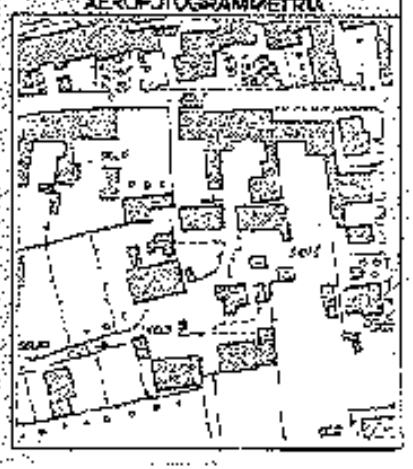

COMUNE DI GALLIERA VENETA
Provincia di Padova

INDIVIDUAZIONE DEGLI AGGREGATI DI INTERESSE STORICO E AMBIENTALE
(art.3 L.R. 80/80 e art.9 L.R. 58/78)

DESTINAZIONE D'USO ORIGINALE: Fabbricato rurale

SCHEDA B

SCHEDA N° A1.35

CARATTERISTICHE GENERALI

via: Ancona

sez. I foglio 11 mapp. 511-512

EDIFICIO

DI TIPO: residenziale ☒, rurale ☒, commerciale ☐, artigianale ☐, misto ☐, altro ☐

abitato ☒, parz. abitato ☐, disabitato ☐

superficie coperta: mq 181

volume: mc 312

in piani: n°

eventuale sottotetto ☐





11 Angolo Sud-Ovest 13

12 Angolo Nord-Ovest 14

TIPOLOGIA

isolato ☒
a cortina ☐
a corte ☐
a schiera ☐
a blocco ☐
altro ☐

CONTESTO AMBIENTALE

prato ☐, giardino ☐, orto ☐, cortile alto o stretto ☒, brolo ☐, altro ☐

centro storico ☒, nucleo rurale ☐, altro ☐

CARATTERISTICHE COSTRUTTIVE E DEI MATERIALI

STRUTTURE VERTICALI	STRUTTURE ORIZZONTALI	COPERTURA
tipo: Sasso-laterizio	tipo: Legno	tipo: Coppi
buono ☐	buono ☐	buono ☐
mediocre ☒	mediocre ☒	mediocre ☒
cattivo ☐	cattivo ☐	cattivo ☐

STATO DI CONSERVAZIONE: COMPLESSIVO — buono ☒, mediocre ☐, cattivo ☐

DELLE STRUTTURE — buono ☐, mediocre ☒, cattivo ☐

NOTE: INTERVENTI SUCCESSIVI ALL'IMPIANTO ORIGINARIO: ANNO

ENTITÀ DELL'INTERVENTO:

ALTRO: l'edificio sorge nella prima metà dell'800 occupando ed ampliando strutture rurali preesistenti. La struttura definitiva dell'edificio è quella tipica rurale con orientamento a Sud verso sul quale si apre il portico centrale, con tetto longitudinale e due falde ad ombrosa aggiunte, perpendicolarmente ad esso, a delimitare dell'ampia corte. In tempi recenti è stato parzialmente demolito ad Ovest per dar luogo alla costruzione di un nuovo edificio sul cortile a Sud.

INDIVIDUAZIONE CATASTALE

C. NAPOLEONICO (1814)

C. AUSTRIACO (1884)

C. AL IMPIANTO (1888)

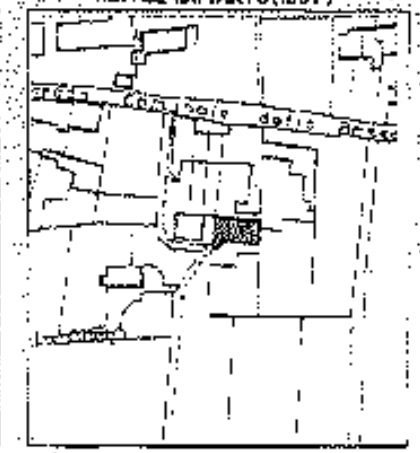

C. ATTUALE

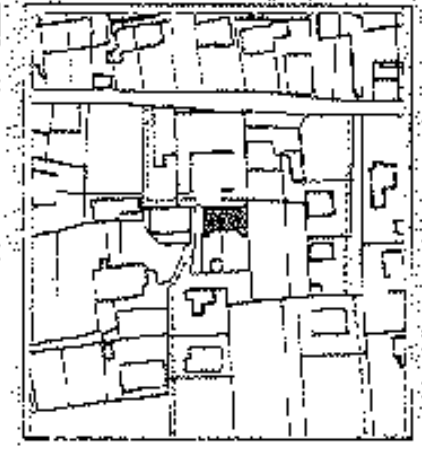

AEROFOTOGRAMMETRIA

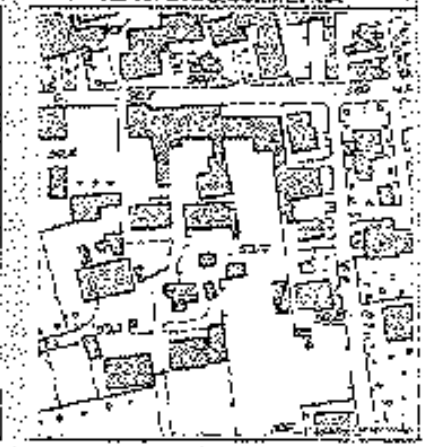

COMUNE DI GALLIERA VENETA
Provincia di Padova

AGGIORNAMENTO SCHEDE **B** ANNO **2000**

RIFERIMENTO SCHEDA **A.1.35** CENTRO

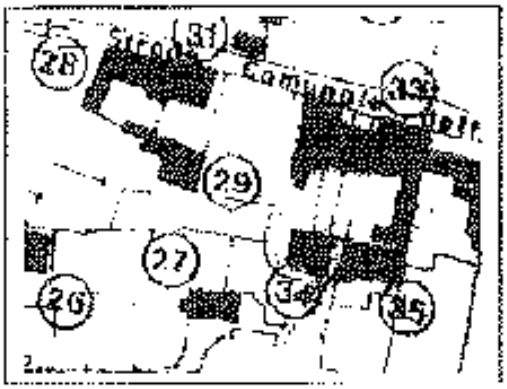

LOCALIZZAZIONE INTERVENTO

DOCUMENTAZIONE FOTOGRAFICA

Interventi principali

	ESTREMI DELL'ATTO	DATA	TIPO DI INTERVENTO
A.E.	87/93	28.07.1993	Restauro
A.E.	143/95	02/02/1996	Variante alla A.E. 87/93
A.E.	168/95	07/02/1996	Variante alla A.E. 87/93

☒ **MODESTA ENTITA'** ☐ **RILEVANTE ENTITA'**

Note

Solo una parte dell'esistente conserva i caratteri tipologici originari. Si rileva l'anomalia del pergolato sulla facciata Sud.

COMUNE DI GALLIERA VENETA
Provincia di Padova

INDIVIDUAZIONE DEGLI AGGREGATI DI INTERESSE STORICO E AMBIENTALE
(art.3 L.R. 80/80 e art.9 L.R. 58/78)

DESTINAZIONE D'USO ORIGINALE casa di campagna abitazione

SCHEDA B

TIPOLOGIA

- isolato ☒
- a cortile ☐
- a corte ☐
- a schiera ☐
- a blocco ☐
- altro ☐

CONTESTO AMBIENTALE

- parco ☐
- giardino ☐
- orto ☐
- cortile, aia e simile ☒
- brolo ☐
- altro ☐
- centro storico ☒
- nucleo rurale ☐
- altro ☐

SCHEDA N° 41/35

CARATTERISTICHE GENERALI

via Marconi

scala foglio n. mappa 18-22

EDIFICIO

DI TIPO: residenziale ☒
- rurale ☐
- commerciale ☐
- artigianale ☐
- misto ☐
- altro ☐

- abitato ☒
- parz. abitato ☐
- disabitato ☐

superficie coperta mq 80

volume mc 200

in piani n° 2

eventuale sottotetto ☐

1. Angolo sud-ovest
2.
3.
4.

CARATTERISTICHE COSTRUTTIVE E DEI MATERIALI

STRUTTURE VERTICALI	STRUTTURE ORIZZONTALI	COPERTURA
tipo Sasso-mattone	tipo Legno	tipo Legno
buono ☐	buono ☐	buono ☐
mediocre ☒	mediocre ☒	mediocre ☒
cattivo ☐	cattivo ☐	cattivo ☐

STATO DI CONSERVAZIONE COMPLESSIVO: buono ☒ mediocre ☐ cattivo ☐

DELLE STRUTTURE: buono ☐ mediocre ☒ cattivo ☐

NOTE: INTERVENTI SUCCESSIVI ALL'IMPIANTO ORIGINARIO: ANNO

ENTITÀ DELL'INTERVENTO:

ALTRO: L'edificio, ossa di chiesione [illegible] di ordine [illegible] di [illegible] mensioni e sensibile fattura, evidenzia tuttavia la [illegible] dell'ambiente [illegible] aggiunte, attribuibile alla fine dell'[illegible]. La parte più bassa a destra attaccata sulla attuale via Marconi.

INDIVIDUAZIONE CATASTALE

C. NAPOLEONICO (1904)

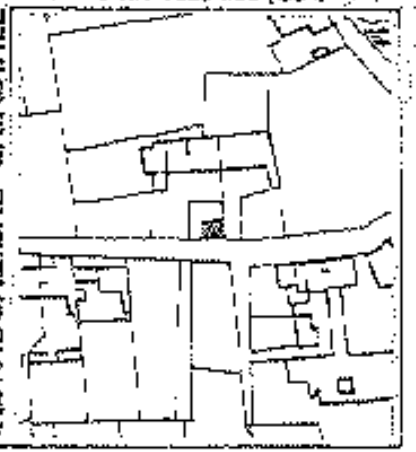

C. AUSTRIACO (1854)

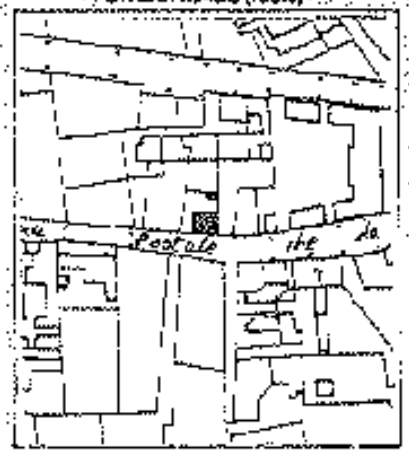

C. ALL'IMPIANTO (1991)

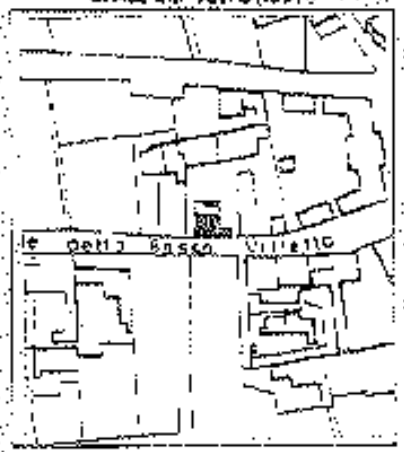

C. ATTUALE

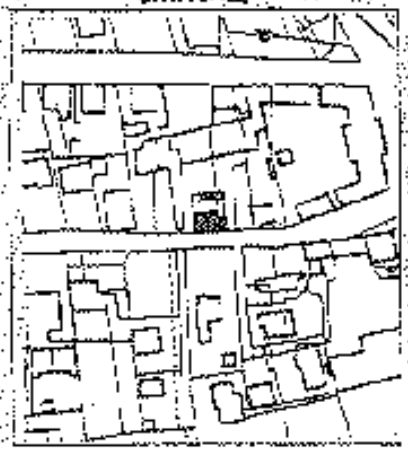

AEROFOTOGRAMMETRIA

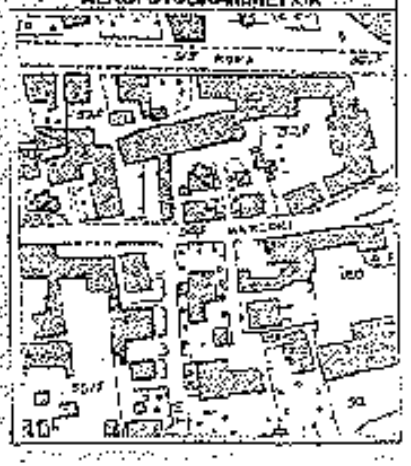

COMUNE DI GALLIERA VENETA
Provincia di Padova

INDIVIDUAZIONE DEGLI AGGREGATI DI INTERESSE STORICO E AMBIENTALE (art.3 L.R. 80/80 e art.9 L.R.58/78)

DESTINAZIONE D'USO ORIGINALE: Casa di propria abitazione

SCHEDA B

SCHEDA N° A1-37

CARATTERISTICHE GENERALI

Via: Mazzoni

sez. ___ foglio 5? mapp. 9-11-15 17-432

EDIFICIO

DI TIPO: residenziale ☒ / rurale ☐ / commerciale ☐ / artigianale ☐ / misto ☐ / altro ☐

abitato ☒ / parz. abitato ☐ / disabitato ☐

superficie coperta mq 125

volume mc 2000

in piani n° 2

eventuale sottotetto ☒



☐ Part. Fronte Sud ☒ Part. Fronte Sud

☒ Part. Fronte Sud ☒ Part. Fronte Sud

TIPOLOGIA

- isolato ☒
- a corte ☐
- a cortina ☐
- a schiera ☐
- a blocco ☐
- altro ☐

CONTESTO AMBIENTALE

- parco ☐
- giardino ☒
- orto ☐
- cortile, aia o simile ☐
- broli ☐
- altro ☐
- centro storico ☒
- nucleo rurale ☐
- altro ☐

CARATTERISTICHE COSTRUTTIVE E DEI MATERIALI

STRUTTURE VERTICALI	STRUTTURE ORIZZONTALI	COPERTURA
tipo: Sasso-Mattone	tipo: Legno	tipo: Legno
buono ☐	buono ☐	buono ☐
mediocre ☒	mediocre ☒	mediocre ☒
cattivo ☐	cattivo ☐	cattivo ☐

STATO DI CONSERVAZIONE: COMPLESSIVO — buono ☐ mediocre ☒ cattivo ☐

DELLE STRUTTURE — buono ☐ mediocre ☒ cattivo ☐

NOTE: INTERVENTI SUCCESSIVI ALL'IMPIANTO ORIGINARIO: ANNO 1965

ENTITÀ DELL'INTERVENTO: Ristrutturazione

ALTRO: VEDI ALLEGATO

INDIVIDUAZIONE CATASTALE

C. NAPOLEONICO (1806)

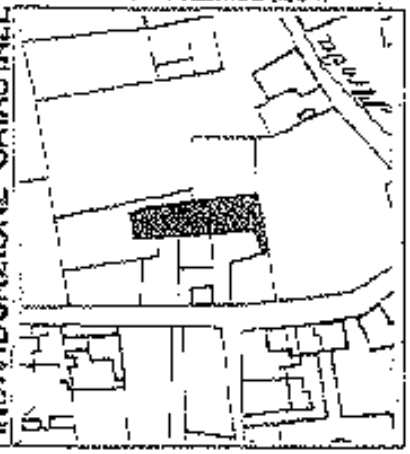

C. AUSTRIACO (1854)

C. ALL'IMPIANTO (1891)

C. ATTUALE

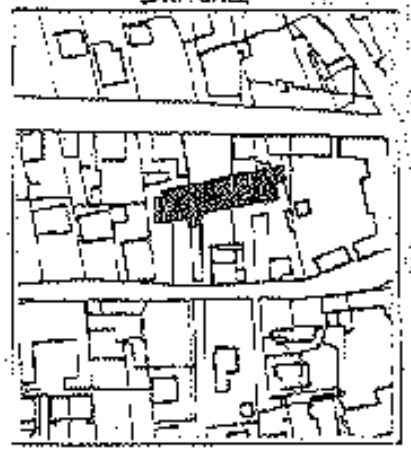

AEROFOTOGRAMMETRIA

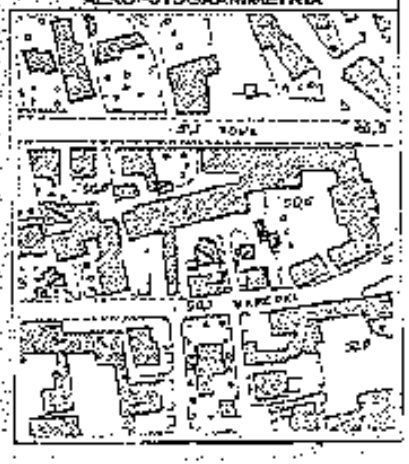

SCHEDA B

ALLEGATO SCHEDA N° A1.37

DESCRIZIONE

Il complesso edilizio era già censito alla fine del 1700 in una forma complessa ed articolata ed ubicato a Nord della vecchia strada Dipartimentale che da Vicenza portava a Treviso.

Nella prima metà dell'800 il fabbricato si presenta delimitato a Nord dell'attuale via Roma e ad Est di esso viene costruito il Municipio.

E' in questa prima metà del secolo scorso che il manufatto viene parzialmente demolito ad est mentre nella seconda metà dello stesso secolo è stato ampliato a Sud con la realizzazione di una appendice che successivamente viene ampliata e prolungata fino all'attuale via Maremmi.

Demolizioni, nuove costruzioni, ristrutturazioni e superfetazioni rendono illeggibile il fabbricato originario di cui si nota traccia nella parte Ovest dell'attuale complesso.

DOCUMENTAZIONE FOTOGRAFICA

1- Particolare Sud-Ovest

2- Particolare Sud

3- Part. Fronte Nord

4- Part. Fronte Nord

COMUNE DI GALLIERA VENETA

Provincia di Padova

AGGIORNAMENTO SCHEDE **B** ANNO **2000**

RIFERIMENTO SCHEDA A.1.37 CENTRO

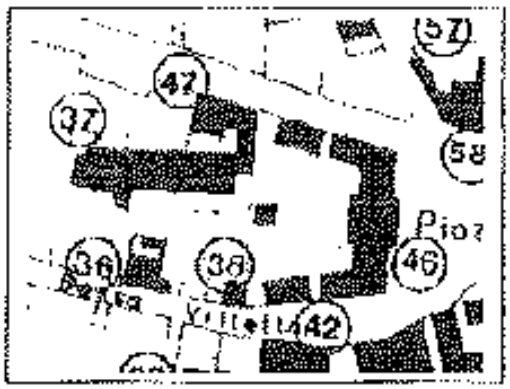

LOCALIZZAZIONE INTERVENTO

DOCUMENTAZIONE FOTOGRAFICA

Interventi principali

	ESTREMI DELL'ATTO	DATA	TIPO DI INTERVENTO
C.E.	84/84	03.01.1985	Straordinaria manutenzione ed adeguamento igienico sanitario

☒ MODESTA ENTITA' ☐ RILEVANTE ENTITA'

Note

L'intervento non ha alterato in maniera significativa il fabbricato.
Nell'insieme del più ampio complesso edilizio, suddiviso in più proprietà, sono presenti diffusamente elementi non coerenti con il contesto originario, quali : poggioli e persiane a sbalzo, persiane avvolgibili, superfetazioni anche a carattere isolato.

COMUNE DI GALLIERA VENETA
Provincia di Padova

INDIVIDUAZIONE DEGLI AGGREGATI DI INTERESSE STORICO E AMBIENTALE (art.3 L.R. 80/80 e art.9 L.R. 58/78)

DESTINAZIONE D'USO ORIGINALE: Fabbricato urbano

SCHEDA B

TIPOLOGIA
- isolato ☒
- a cortina ☐
- a corte ☐
- a schiera ☐
- a blocco ☐
- altro ☐

CONTESTO AMBIENTALE
- parco ☐
- giardino ☐
- orto ☐
- cortile, aia o slargo ☒
- brolo ☐
- altro ☐
- centro storico ☒
- nucleo rurale ☐
- altro ☐

SCHEDA N° [illegible]

CARATTERISTICHE GENERALI

Via [illegible]

sez. U foglio 9° mapp. 152

EDIFICIO

DI TIPO: residenziale ☒
- rurale ☐
- commerciale ☐
- artigianale ☐
- in sito ☐
- altro ☐

- abitato ☐
- parz. abitato ☐
- disabitato ☒

superficie coperta mq 55

volume mc 685

in piani n° 2

eventuale sottotetto ☐

1 Angolo Sud-Est
2
3
4

CARATTERISTICHE COSTRUTTIVE E DEI MATERIALI

STRUTTURE VERTICALI	STRUTTURE ORIZZONTALI	COPERTURA
tipo Mattone	tipo Legno	tipo Coppi
buono ☐	buono ☐	buono ☐
mediocre ☒	mediocre ☒	mediocre ☒
cattivo ☐	cattivo ☐	cattivo ☐

STATO DI CONSERVAZIONE: COMPLESSIVO — buono ☒ mediocre ☐ cattivo ☐
DELLE STRUTTURE — buono ☐ mediocre ☒ cattivo ☐

NOTE: INTERVENTI SUCCESSIVI ALL'IMPIANTO ORIGINARIO: ANNO
ENTITÀ DELL'INTERVENTO:

ALTRO: Il manufatto, posto a Galliera, si forma ridotta rispetto all'attuale, risale pressoché invariato fino a [illegible] all'Impianto. Successivamente il fabbricato, nella seconda metà del 1500 viene ampliato ad Ovest ed assume la forma di una palazzina residenziale. Caratteristici i prospetti geometrici e lineari definiti superficialmente con pitture policrome.

INDIVIDUAZIONE CATASTALE

C. NAPOLEONICO (1804)

C. AUSTRIACO (1854)

C. ALL'IMPIANTO (1591)

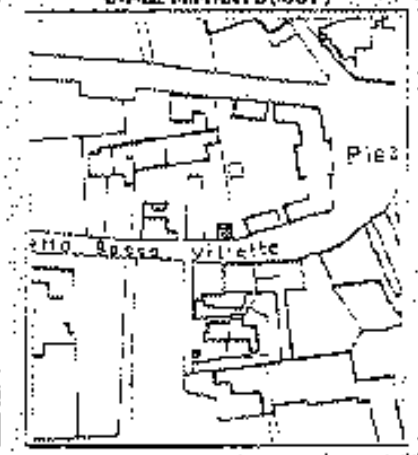

C. ATTUALE

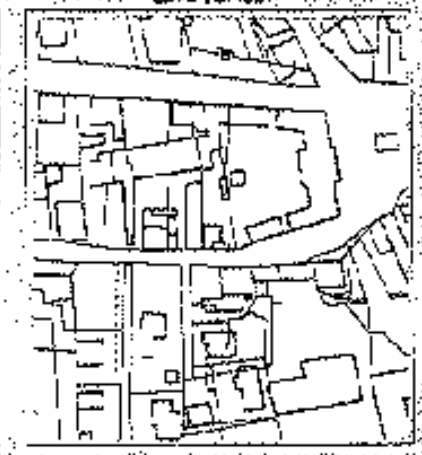

AEROFOTOGRAMMETRIA

COMUNE DI GALLIERA VENETA

Provincia di Padova

ACCIORNAMENTO SCHEDE **B** ANNO **2000**

RIFERIMENTO SCHEDA **A.1.38** CENTRO

LOCALIZZAZIONE INTERVENTO

DOCUMENTAZIONE FOTOGRAFICA

Interventi principali

	ESTREMI DELL'ATTO	DATA	TIPO DI INTERVENTO
A.E.	7/91/M	16.02.01991	Straordinaria manutenzione copertura
A.E.	20/99	02/07/1999	Restauro conservativo e costruzione di una pompeiana
	.....	....	

■ MODESTA ENTITA' ☐ RILEVANTE ENTITA'

Note

I lavori relativi all'autorizzazione n.20/99 non sono ancora iniziati.

COMUNE DI GALLIERA VENETA
Provincia di Padova

INDIVIDUAZIONE DEGLI AGGREGATI DI INTERESSE STORICO E AMBIENTALE (art.3 L.R. 80/80 e art.9 L.R. 58/78)

DESTINAZIONE D'USO ORIGINALE: Fabbricato urbano

SCHEDA B

TIPOLOGIA
- isolato ☒
- a cortina ☐
- a corte ☐
- a schiera ☐
- a blocco ☐
- altro ☐

CONTESTO AMBIENTALE
- parco ☐
- giardino ☐
- orto ☐
- cortile, aia o simile ☒
- brolo ☐
- altro ☐
- centro storico ☒
- nucleo rurale ☐
- altro ☐

SCHEDA N° A1.39

CARATTERISTICHE GENERALI

via: Marconi

sez. ..., foglio ..., mapp. ...

EDIFICIO

DI TIPO:
- residenziale ☒
- rurale ☐
- commerciale ☐
- artigianale ☐
- misto ☐
- altro ☐

- abitato ☐
- parz. abitato ☐
- disabitato ☒

superficie coperta mq 130

volume mc 630

in piani n° 4

eventuale sottotetto ☐



1 Angolo Nord-Ovest
2 Angolo Nord-Ovest
3 Fronte Sud
4

CARATTERISTICHE COSTRUTTIVE E DEI MATERIALI

STRUTTURE VERTICALI	STRUTTURE ORIZZONTALI	COPERTURA
tipo: Sasso-Mattone	tipo: Legno	tipo: Coppi
buono ☐	buono ☐	buono ☐
mediocre ☒	mediocre ☒	mediocre ☒
cattivo ☐	cattivo ☐	cattivo ☐

STATO DI CONSERVAZIONE: COMPLESSIVO — buono ☒ mediocre ☐ cattivo ☐
DELLE STRUTTURE — buono ☐ mediocre ☒ cattivo ☐

NOTE: INTERVENTI SUCCESSIVI ALL'IMPIANTO ORIGINARIO: ANNO ...
ENTITA' DELL'INTERVENTO ...

ALTRO: VEDI ALLEGATO

INDIVIDUAZIONE CATASTALE

C. NAPOLEONICO (1804)

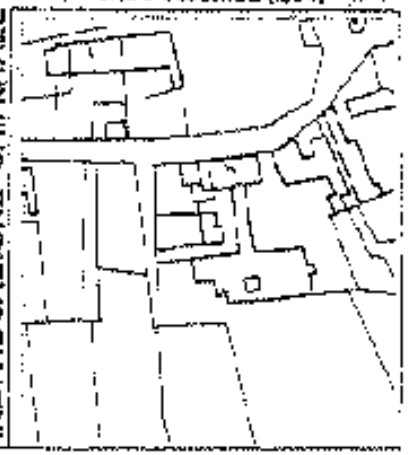

C. AUSTRIACO (1854)

C. ALL'IMPIANTO (1881)

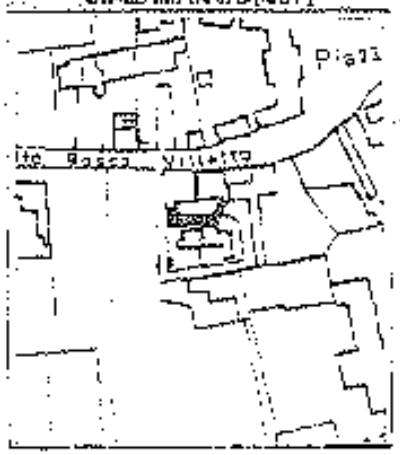

C. ATTUALE

AEROFOTOGRAMMETRIA

SCHEDA B

ALLEGATO SCHEDA N° A2.09

DESCRIZIONE

L'edificio venne costruito nella prima metà dell'800, sviluppato sulla prima laterale di via Baracca, strada principale del centro di Collegno fino ai primi dell'900.

Si compone di una palazzina residenziale ad "L", affacciata sul cortile delimitato da una interessante recinzione in muratura con elementi ornamentali in pietra.

Alla fine dell'800 l'edificio venne ampliato a Nord ed il nucleo originario risulta leggibile, rispetto all'ampliamento successivo, dalla diversa tessitura muraria.

DOCUMENTAZIONE FOTOGRAFICA



1- Fronte Nord

2- Part. fronte Sud

3- Part. Sud

4- Part. fregio in pietra

COMUNE DI GALLIERA VENETA

Provincia di Padova

AGGIORNAMENTO SCHEDE **B** ANNO **2000**

RIFERIMENTO SCHEDA **A.1.39** **CENTRO**

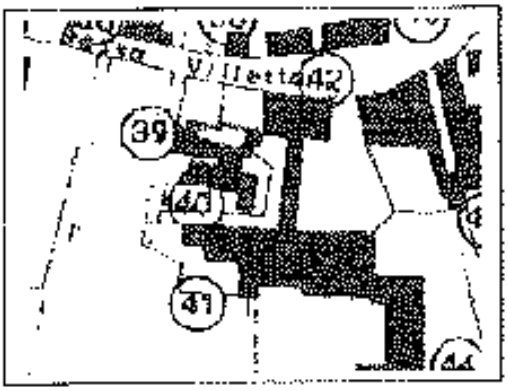

LOCALIZZAZIONE INTERVENTO



DOCUMENTAZIONE FOTOGRAFICA

Interventi principali

	ESTREMI DELL'ATTO	DATA	TIPO DI INTERVENTO
C.E.	5/90	26.02.1990	Ristrutturazione ed ampliamento piano interrato
C.E.	28/93	16.04.1993	Variante
A.E.	162/95	20.12.1995	Completamento lavori di finitura

■ **MODESTA ENTITA'** ☐ **RILEVANTE ENTITA'**

Note

L'intervento non ha alterato in maniera significativa il fabbricato.

COMUNE DI GALLIERA VENETA
Provincia di Padova

INDIVIDUAZIONE DEGLI AGGREGATI DI INTERESSE STORICO E AMBIENTALE (art.3 L.R. 80/80 e art.9 L.R. 58/78)

DESTINAZIONE D'USO ORIGINALE: Edificato urbano

SCHEDA B

SCHEDA N° A1.40

TIPOLOGIA
- isolato
- a cortina
- a corte
- a schiera
- a blocco
- altro

CONTESTO AMBIENTALE
- parco
- giardino
- orto
- cortile, aia o simile
- brolo
- altro
- centro storico
- nucleo rurale
- altro

CARATTERISTICHE GENERALI

via: Marconi

sez. ... foglio n° ... mapp. ...

EDIFICIO

DI TIPO:
- residenziale
- rurale
- commerciale
- artigianale
- misto
- altro

- abitato
- parz. abitato
- disabitato

superficie coperta: mq ...
volume: mc ...
n° piani: n° ...
eventuale sottotetto

1 angolo Nord-Ovest

CARATTERISTICHE COSTRUTTIVE E DEI MATERIALI

STRUTTURE VERTICALI	STRUTTURE ORIZZONTALI	COPERTURA
tipo: Intonaco	tipo: Intavolamento	tipo: Coppi
buono	buone	buono
mediocre	mediocre	mediocre
cattivo	cattive	cattivo

STATO di CONSERVAZIONE: COMPLESSIVO — buono — mediocre — cattivo
DELLE STRUTTURE — buono — mediocre — cattivo

NOTE: INTERVENTI SUCCESSIVI ALL'IMPIANTO ORIGINARIO: ANNO: Anni '50
ENTITÀ DELL'INTERVENTO: Ristrutturazione ... costruzione

ALTRO: L'edificio presenta, in forma ridotta rispetto al sedime originario, ... risulta presente all'inizio dello scorso secolo ed esiste ... nella prima metà del 1800, sia all'inizio dello stesso secolo. Successivamente, nella prima metà del 1900, il fabbricato originario viene demolito per far posto all'attuale costruzione.

INDIVIDUAZIONE CATASTALE

C. NAPOLEONICO (1804)

C. AUSTRIACO (1854)

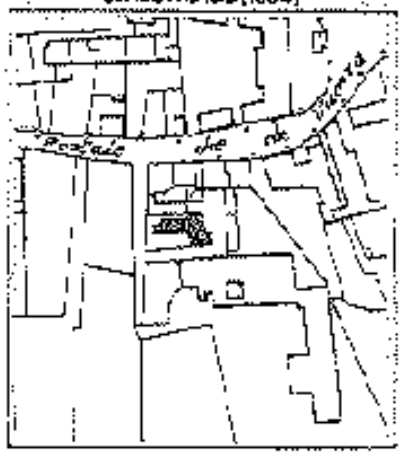

C. ALL'IMPIANTO (1897)

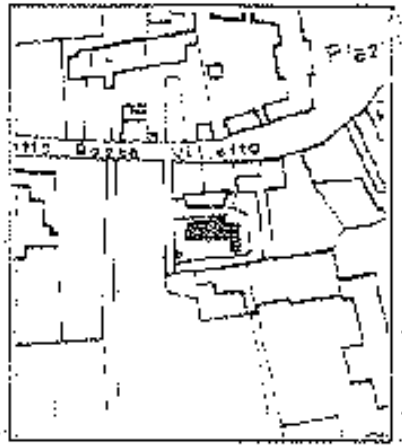

C. ATTUALE

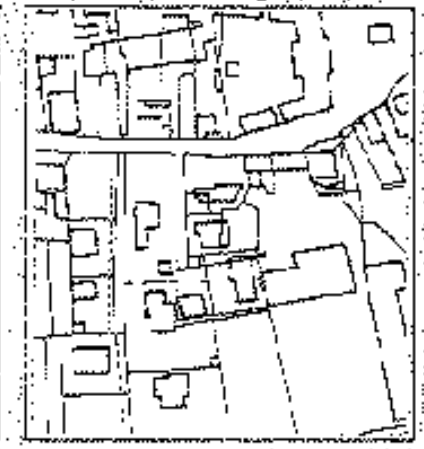

AEROFOTOGRAMMETRIA

COMUNE DI GALLIERA VENETA
Provincia di Padova

INDIVIDUAZIONE DEGLI AGGREGATI DI INTERESSE STORICO E AMBIENTALE (art.3 L.R. 80/80 e art.9 L.R. 58/78)

DESTINAZIONE D'USO ORIGINALE: Casa di abitazione

SCHEDA B

TIPOLOGIA
- isolato ☒
- a cortina ☐
- a corte ☐
- a schiera ☐
- a blocco ☐
- altro ☐

CONTESTO AMBIENTALE
- parco ☐
- giardino ☐
- orto ☐
- cortile, aia o simile ☒
- tripic ☐
- altro ☐
- centro storico ☒
- nucleo rurale ☐
- altro ☐

SCHEDA N° 01.01

CARATTERISTICHE GENERALI

via Marconi

sez. — foglio 2° mapp. 66-385 662

EDIFICIO

DI TIPO: residenziale ☒ rurale ☐ commerciale ☐ artigianale ☐ misto ☐ altro ☐

abitato ☒ parz. abitato ☐ disabitato ☐

superfici coperta mq [illegible]
volume mc [illegible]
in piani n° [illegible]
eventuale sottotetto ☐





1 Prospetto Nord 3
2 Prospetto Sud 4

CARATTERISTICHE COSTRUTTIVE E DEI MATERIALI

STRUTTURE VERTICALI	STRUTTURE ORIZZONTALI	COPERTURA
tipo: Muratura	tipo: Intercomento	tipo: Coppi
buono ☐	buono ☐	buono ☐
mediocre ☒	mediocre ☒	mediocre ☒
cattivo ☐	cattivo ☐	cattivo ☐

STATO DI CONSERVAZIONE: COMPLESSIVO — buono ☐ mediocre ☒ cattivo ☐
DELLE STRUTTURE — buono ☐ mediocre ☒ cattivo ☐

NOTE: INTERVENTI SUCCESSIVI ALL'IMPIANTO ORIGINARIO: ANNO
ENTITÀ DELL'INTERVENTO: [illegible]

ALTRO: Il fabbricato già casa distinta al Napoleonico era originariamente collegato all'edificio ad asse ortogonale a Nord e risulta presente invariato fino alla prima metà del 1800, interessato ad Ovest nella seconda metà dello stesso secolo e stato in seguito parzialmente demolito e ricostruito. Caratterizza la facciata Nord, che si apre su ampia aia Sud, tipica di un edificio a pianta tripartita con porta di ingresso ad arco che si ripeteva nei piani superiori con balcone strutturale. Il tetto conclude superiormente la facciata.

INDIVIDUAZIONE CATASTALE

C. NAPOLEONICO (1804)

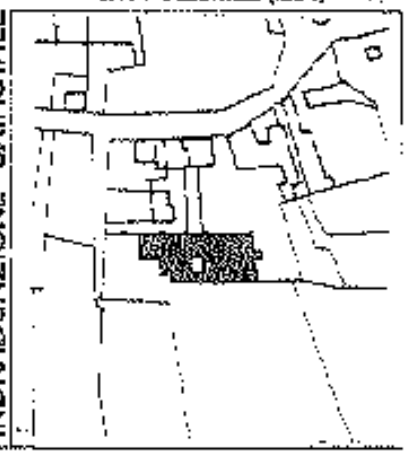

C. AUSTRIACO (1854)

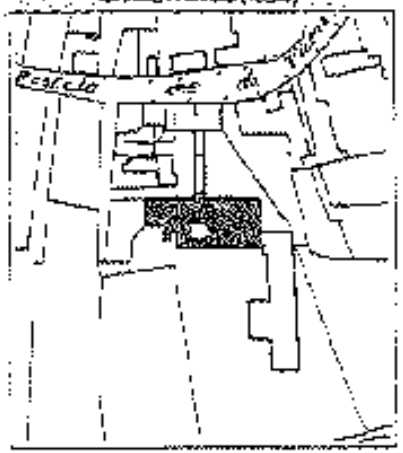

C. ALL'IMPIANTO 1989

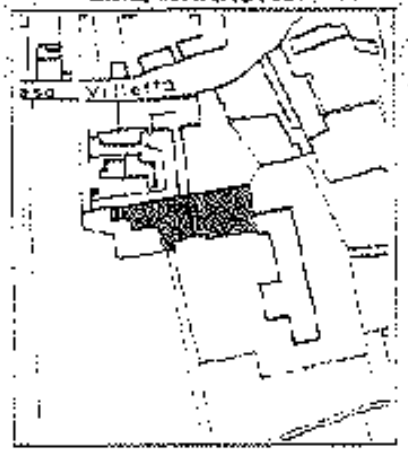

C. ATTUALE

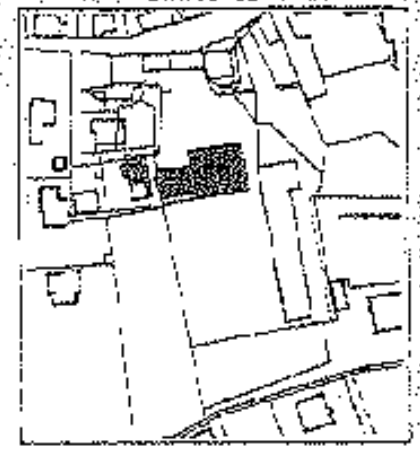

AEROFOTOGRAMMETRIA

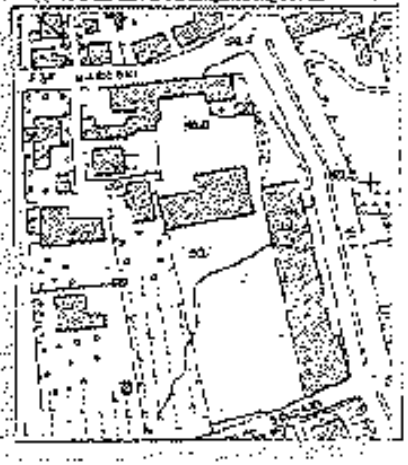

COMUNE DI GALLIERA VENETA

Provincia di Padova

AGGIORNAMENTO SCHEDE **B** ANNO **2000**

RIFERIMENTO SCHEDA **A.1.41** CENTRO

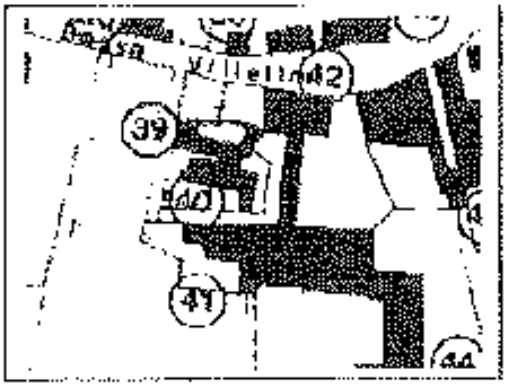

LOCALIZZAZIONE INTERVENTO



DOCUMENTAZIONE FOTOGRAFICA

Interventi principali

	ESTREMI DELL'ATTO	DATA	TIPO DI INTERVENTO
A.E.	127/94	28.09.1994	Straordinaria manutenzione
A.E.	36/95	05.06.1995	Straordinaria manutenzione e ripristino copertura
A.E	14/96	07.06.1996	Variante 36/95
S.B.A.A.	N.2888	21.06.1995	

☐ MODESTA ENTITA' ☒ RILEVANTE ENTITA'

Note

L'intervento ha ricostruito la composizione dei volumi originariamente costitutivi del fabbricato principale, ripristinandone la simmetria assiale.
I lavori hanno interessato i locali interni con l'eliminazione delle barriere architettoniche ed adeguamento igienico sanitario.

COMUNE DI GALLIERA VENETA
Provincia di Padova

INDIVIDUAZIONE DEGLI AGGREGATI DI INTERESSE STORICO E AMBIENTALE (art.3 L.R. 80/80 e art.9 L.R. 58/78)

DESTINAZIONE D'USO ORIGINALE: Casa di proprio abitazione

SCHEDA B

TIPOLOGIA

- isolata ☐
- a cortina ☒
- a corte ☐
- a schiera ☐
- a blocco ☐
- altro ☐

CONTESTO AMBIENTALE

- parco ☐
- giardino ☐
- orto ☐
- cortile, aia o simile ☒
- brolo ☐
- altro ☐
- centro storico ☒
- nucleo rurale ☐
- altro ☐

SCHEDA N° 11.29

CARATTERISTICHE GENERALI

via: Mazzoni

sez. C foglio 22 mapp. 57-61, 694

EDIFICIO

DI TIPO:
- residenziale ☒
- rurale ☐
- commerciale ☐
- artigianale ☐
- misto ☐
- altro ☐

- abitato ☒
- parz. abitato ☒
- disabitato ☐

superficie coperta mq 225

volume mc 1.600

in piani n° 2

eventuale sottotetto ☒

II Angolo Nord-Ovest 2

R Part. Fronte Sud 4

CARATTERISTICHE COSTRUTTIVE E DEI MATERIALI

STRUTTURE VERTICALI	STRUTTURE ORIZZONTALI	COPERTURA
tipo: Mattone	tipo: Legno-laterizio	tipo: Travi
buono ☐	buono ☐	buono ☐
mediocre ☒	mediocre ☒	mediocre ☒
cattivo ☐	cattivo ☐	cattivo ☐

STATO DI CONSERVAZIONE: COMPLESSIVO — buono ☐ mediocre ☒ cattivo ☐

DELLE STRUTTURE — buono ☐ mediocre ☒ cattivo ☐

NOTE: INTERVENTI SUCCESSIVI ALL'IMPIANTO ORIGINARIO: ANNO: Alla C0

ENTITÀ DELL'INTERVENTO: Ristrutturazione ed ampliamento

ALTRO: Il fabbricato, esistente al C. Napoleonico, risulta invariato fino alla seconda metà del 1900. Successivamente il manufatto è stato parzialmente demolito con la eliminazione del primo che lo collegava alla edificio esistente a Sud. Nella prima metà del XX il fabbricato è stato collegato in ampliamento con l'edificio esistente a Sud. Intervengono la palazzina residenziale ad Ovest, di due piani con sottotetto per la semplicità delle aperture e per gli elementi in pietra ad ornamento delle finestre.

INDIVIDUAZIONE CATASTALE

C. NAPOLEONICO (1804)

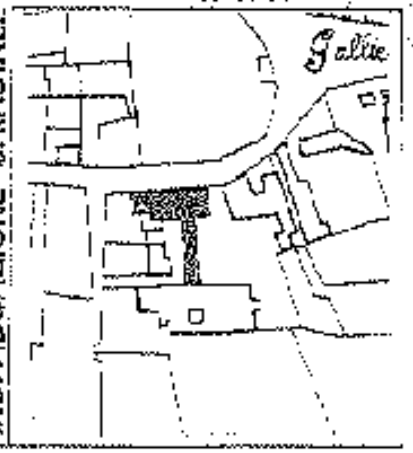

C. AUSTRIACO (1854)

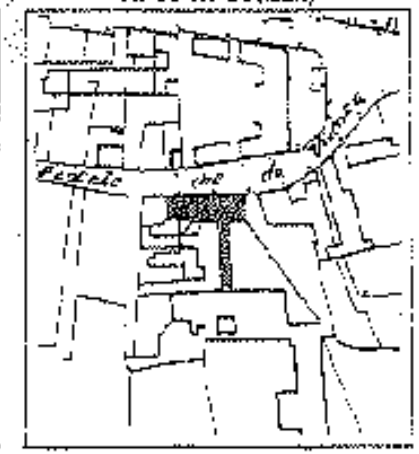

C. ALL'IMPIANTO (1891)

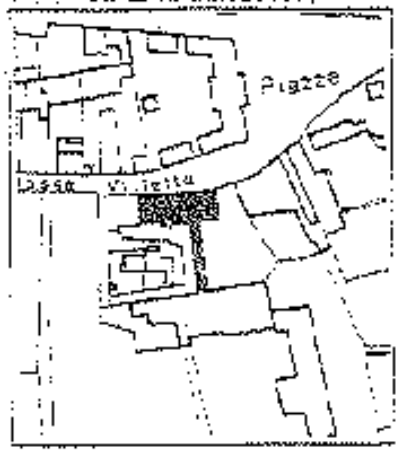

C. ATTUALE

AEROFOTOGRAMMETRIA

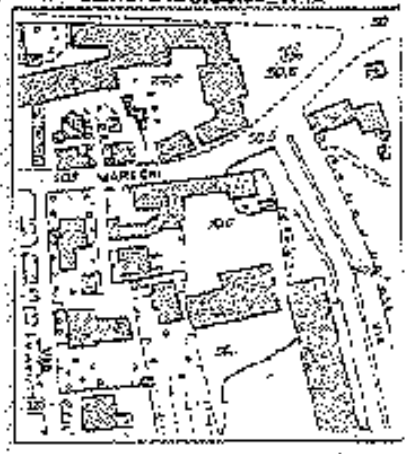

COMUNE DI GALLIERA VENETA
Provincia di Padova

INDIVIDUAZIONE DEGLI AGGREGATI DI INTERESSE STORICO E AMBIENTALE
(art.3 L.R.80/80 e art.9 L.R.58/78)

DESTINAZIONE D'USO ORIGINALE: Casa di proprietà abitazione

SCHEDA B

SCHEDA N° A1.43

TIPOLOGIA

- isolato ☐
- a cortina ☒
- a corte ☐
- a schiera ☐
- a blocco ☐
- altro ☐

CONTESTO AMBIENTALE

- parco ☐
- giardino ☐
- orto ☐
- cortile, aia o simile ☒
- broli ☐
- altro ☒
- centro storico ☒
- nucleo rurale ☐
- altro ☐

CARATTERISTICHE GENERALI

via: Mazzoni

sez. foglio n. mapp. 37

EDIFICIO

DI TIPO: residenziale ☒, rurale ☐, commerciale ☐, artigianale ☐, misto ☐, altro ☐

abitato ☒, parz. abitato ☐, disabitato ☐

superficie coperta mq 130

volume mc 543

in piani n° 2

eventuale seminterrato ☒



1. Angolo Nord-Est
2. Angolo Sud-Est Parz.

CARATTERISTICHE COSTRUTTIVE E DEI MATERIALI

STRUTTURE VERTICALI	STRUTTURE ORIZZONTALI	COPERTURA
tipo: muratura	tipo: legno-elementi	tipo: legno
buono ☐	buono ☐	buono ☐
mediocre ☐	mediocre ☐	mediocre ☐
cattivo ☐	cattivo ☐	cattivo ☐

STATO DI CONSERVAZIONE: COMPLESSIVO — buono ☐ mediocre ☒ cattivo ☐

DELLE STRUTTURE — buono ☐ mediocre ☐ cattivo ☐

NOTE: INTERVENTI SUCCESSIVI ALL'IMPIANTO ORIGINARIO: ANNO anni 70

ENTITÀ DELL'INTERVENTO: Parziale demolizione

ALTRO: Il complesso ecclesiastico di due unità principali risalente al 1800, si aggrega in un unico fabbricato nella prima metà del 1900. Agli inizi dell'attuale secolo il complesso viene notevolmente modificato seguendo sulla parte ad Ovest la conformazione tuttora visibile, mentre la parte Est allo fine degli anni 60 viene completamente demolita per l'apertura dell'attuale viale Venezia.

INDIVIDUAZIONE CATASTALE

C. NAPOLEONICO (1804)

C. AUSTRIACO (1854)

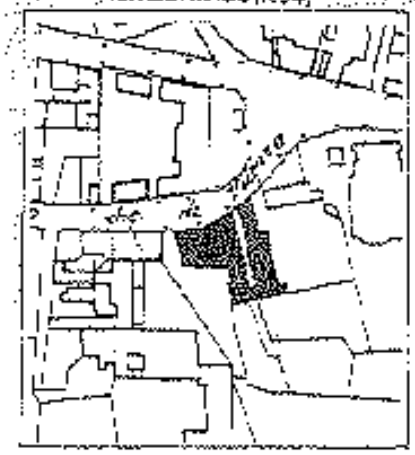

C. ALL'IMPIANTO (1891)

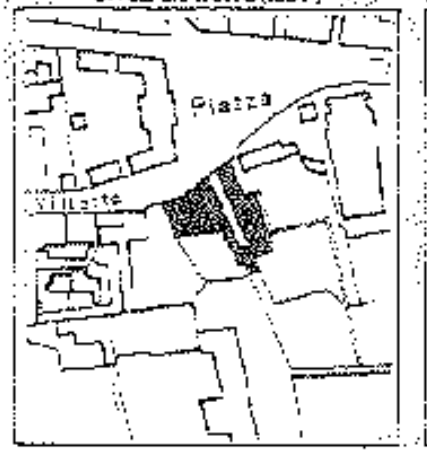

C. ATTUALE

AEROFOTOGRAMMETRIA

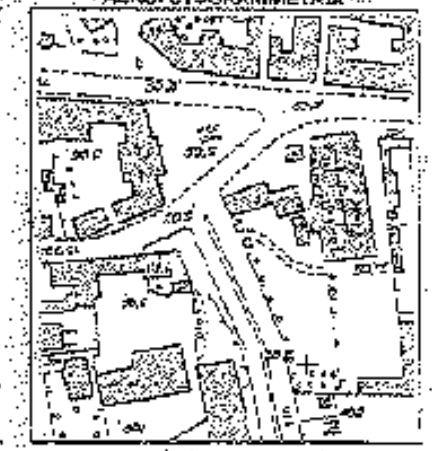

COMUNE DI GALLIERA VENETA
Provincia di Padova

INDIVIDUAZIONE DEGLI AGGREGATI DI INTERESSE STORICO E AMBIENTALE (art.3 L.R. 80/80 e art.9 L.R. 58/78)

DESTINAZIONE D'USO ORIGINALE: Fabbricato urbano

SCHEDA B

SCHEDA N° A1.22

CARATTERISTICHE GENERALI

via: Venezia

sez. ___ foglio ___ n° mapp. 588

EDIFICIO

DI TIPO: residenziale ☐ rurale ☐ commerciale ☐ artigianale ☐ misto ☐ altro ☐

abitato ☒ parz. abitato ☐ disabitato ☐

superficie coperta mq 1111

volume mc 6.290

in piani n° 2

eventuale sottotetto ☐



1 Angolo Nord-Est 3

2 Fronte Ovest parz. 4

TIPOLOGIA

isolato ☐
a cortina ☐
a corte ☒
a schiera ☐
a blocco ☐
altro ☐

CONTESTO AMBIENTALE

parco ☐
giardino ☐
orto ☐
cortile, aia e simili ☒
broli ☐
altro ☐

centro storico ☒
nucleo rurale ☐
altro ☐

CARATTERISTICHE COSTRUTTIVE E DEI MATERIALI

STRUTTURE VERTICALI — tipo: Mattone-Laterizio
buono ☐ mediocre ☒ cattivo ☐

STRUTTURE ORIZZONTALI — tipo: Laterocemento
buono ☐ mediocre ☒ cattivo ☐

COPERTURA — tipo: Coppi
buono ☐ mediocre ☒ cattivo ☐

STATO DI CONSERVAZIONE COMPLESSIVO: buono ☐ mediocre ☒ cattivo ☐
DELLE STRUTTURE: buono ☐ mediocre ☒ cattivo ☐

NOTE: INTERVENTI SUCCESSIVI ALL'IMPIANTO ORIGINARIO: ANNO 1971
ENTITÀ DELL'INTERVENTO: Ristrutturazione con sopraelevazione

ALTRO: Il complesso edilizio, ceduto al C. Austriaco, era delineato in una forma planimetrica ampia e compiuta già nella prima metà del 1500 e rimane invariato fino alla seconda metà dello stesso secolo. Successivamente il manufatto subisce una radicale trasformazione, degradosi, sopraelevandosi, ampliandosi verso Sud ed Est perdendo la copertura ad Ovest e mantenendo solo parzialmente l'originaria forma planimetrica.

INDIVIDUAZIONE CATASTALE

C. NAPOLEONICO (1804)

C. AUSTRIACO (1854)

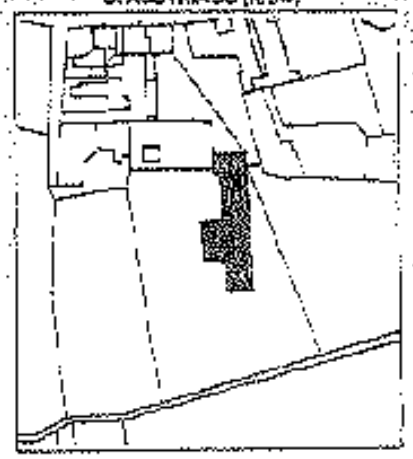

C. ALL'IMPIANTO (1991)

C. ATTUALE

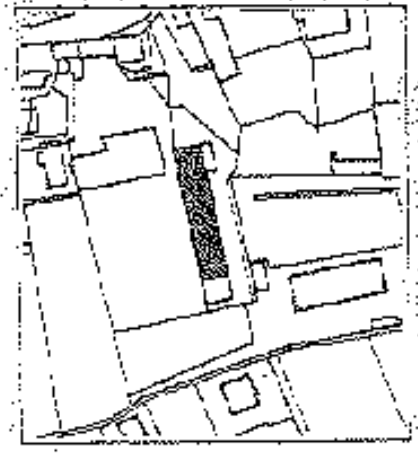

AEROFOTOGRAMMETRIA

COMUNE DI GALLIERA VENETA
Provincia di Padova

INDIVIDUAZIONE DEGLI AGGREGATI DI INTERESSE STORICO E AMBIENTALE (art.3 L.R. 80/80 e art.9 L.R.58/78)

DESTINAZIONE D'USO ORIGINALE: Fabbricato rurale

SCHEDA B

TIPOLOGIA
- isolate ☒
- a cortina ☐
- a corte ☐
- a schiera ☐
- a blocco ☐
- altro ☐

CONTESTO AMBIENTALE
- parco ☐
- giardino ☐
- orto ☐
- cortile, aia o dintorno ☒
- broli ☐
- altro ☐
- centro storico ☒
- nucleo rurale ☐
- altro ☐

SCHEDA N° A1.45

CARATTERISTICHE GENERALI

via Venezia

sez. ... foglio 06 mapp. 100

EDIFICIO

DI TIPO: residenziale ☒
- rurale ☒
- commerciale ☐
- artigianale ☐
- misto ☐
- altro ☐

- abitato ☐
- parz. abitato ☒
- disabitato ☐

superficie coperta mq 475

volume mc 2.800

in piano n° 2

eventuale sottotetto ☐

1 Angolo Sud-Ovest 3

2 4

CARATTERISTICHE COSTRUTTIVE E DEI MATERIALI

STRUTTURE VERTICALI	STRUTTURE ORIZZONTALI	COPERTURA
tipo Mattone	tipo Legno-laterocemento	tipo Coppi
buono ☐	buono ☐	buono ☐
mediocre ☒	mediocre ☒	mediocre ☒
cattivo ☐	cattivo ☐	cattivo ☐

STATO DI CONSERVAZIONE: COMPLESSIVO — buono ☐ mediocre ☒ cattivo ☐

DELLE STRUTTURE — buono ☐ mediocre ☒ cattivo ☐

NOTE: INTERVENTI SUCCESSIVI ALL'IMPIANTO ORIGINARIO: ANNO 1973

ENTITÀ DELL'INTERVENTO: [illegible]

ALTRO: VEDI ALLEGATO

INDIVIDUAZIONE CATASTALE

C. NAPOLEONICO (1806)

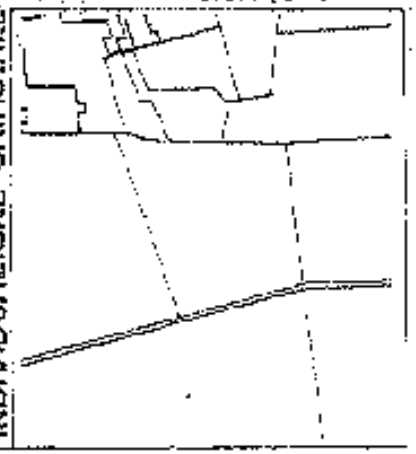

C. AUSTRIACO (1854)

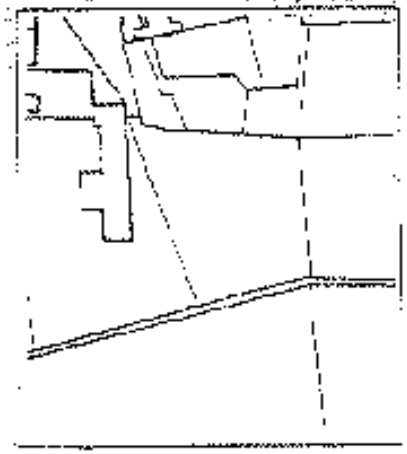

C. ALL'IMPIANTO (1891)

C. ATTUALE

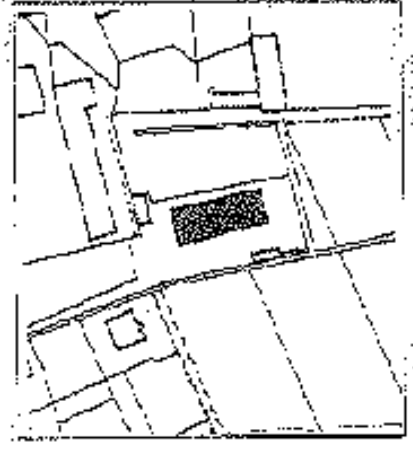

AEROFOTOGRAMMETRIA

DESCRIZIONE

L'edificio rappresentativo della tipologia rurale della zona è presente alla fine del 1800, viene ristrutturato nella parte Ovest agli inizi degli anni '70 con sostanziali modifiche alla preesistente palazzina d'abitazione e con la chiusura di un campata del portico.

La parte meglio conservata in quanto lontana da interventi di manomissione è caratterizzata dall'ampio portico rivolto a Sud scandito da pilastri di mattoni di insuale altezza.

La parte abitativa si sviluppa su due piani ed il piano superiore è disimpegnato da una scala e da un ballatoio in legno che si sviluppa per la lunghezza del fronte abitativo all'interno del portico; la scala riprende poi, con due rampe, alla fine del ballatoio, per servire il piano sottotetto soprastante il locale d'abitazione.

Sempre protetta dal portico un ulteriore scala in legno appoggiata alla parete ad uso di abitazione che conclude il complesso ad Est serve l'ampio fienile.

La copertura per tale parte di fabbricato è a due falde con andamento longitudinale e la stessa definisce le semplici linee che concorrono a formare il prospetto Sud.

La parte emergente del complesso, già ristrutturato è a quattro falde con cornicie piana.

DOCUMENTAZIONE FOTOGRAFICA



1 — Angolo Sud-Est

2 — Particolare fronte Sud

3 — Angolo Sud-Ovest

4 — Angolo Nord-Ovest

COMUNE DI GALLIERA VENETA
Provincia di Padova

INDIVIDUAZIONE DEGLI AGGREGATI DI INTERESSE STORICO E AMBIENTALE (art.3 L.R. 80/80 e art.9 L.R. 58/78)

DESTINAZIONE D'USO ORIGINALE: Fabbricato urbano

SCHEDA B

TIPOLOGIA
- isolato ☐
- a corte ☐
- a corte ☐
- a schiera ☐
- a blocco ☐
- altro ☐

CONTESTO AMBIENTALE
- parco ☐
- giardino ☐
- orto ☐
- cortile, aia o stalle ☒
- brolo ☐
- altro: Piazza ☒
- centro storico ☒
- nucleo rurale ☐
- altro ☐

SCHEDA N° A1.46

CARATTERISTICHE GENERALI

via: Roma

sez. L foglio 5° mapp. 22

EDIFICIO

DI TIPO:
- residenziale ☒
- rurale ☐
- commerciale ☒
- artigianale ☐
- misto ☒
- altro ☒

- abitato ☒
- parz. abitato ☐
- disabitato ☐

superficie coperta mq 550

volume mc 6.420

in piani n° 3

eventuale sottotetto ☒



1 Angolo Sud-Ovest 12

2 Angolo Nord-Est 14

CARATTERISTICHE COSTRUTTIVE E DEI MATERIALI

STRUTTURE VERTICALI	STRUTTURE ORIZZONTALI	COPERTURA
tipo: Mattone-Sasso	tipo: Legno-Laterocemento	tipo: Coppi
buono ☐	buono ☒	buono ☒
mediocre ☒	mediocre ☐	mediocre ☐
cattivo ☐	cattivo ☐	cattivo ☐

STATO DI CONSERVAZIONE: COMPLESSIVO — buono ☒ mediocre ☐ cattivo ☐

DELLE STRUTTURE — buono ☒ mediocre ☐ cattivo ☐

NOTE: INTERVENTI SUCCESSIVI ALL'IMPIANTO ORIGINARIO: ANNO 1975 - 1651 - 1984

ENTITÀ DELL'INTERVENTO: [illegible]

ALTRO: [illegible]

INDIVIDUAZIONE CATASTALE

C. NAPOLEONICO (1804)

C. AUSTRIACO (1854)

C. ALL'IMPIANTO (1881)

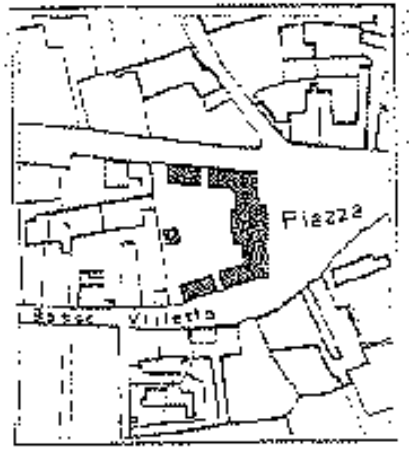

C. ATTUALE

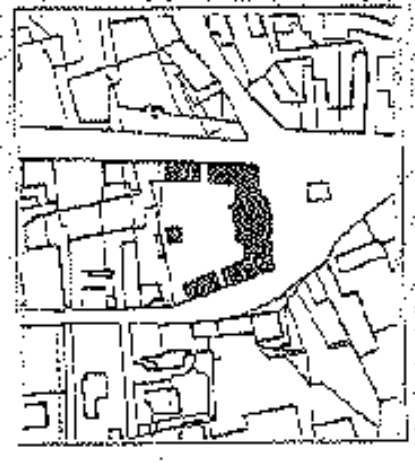

AEROFOTOGRAMMETRIA

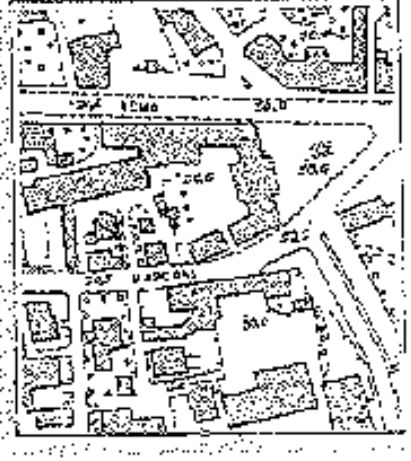

DESCRIZIONE

Il complesso edilizio venne costruito alla metà dell'800 con funzione pubblica che, pur nella mutevole collocazione dei servizi ubicativi, permangono tutt'ora.

L'edificio si colloca con fronte sull'asse della vecchia strada per Castelfranco Veneto ed è limitato a Sud dall'originaria strada urbana e a Nord dalla nuova via per Cittadella, realizzata nello stesso periodo di costruzione dell'edificio.

A fronte del complesso, verso Est, venne ricavata la piazza.

L'aggregato si presenta a forma di "U" ribaltata con, a prolungamento delle ali, due edifici separati, a Nord e Sud, allineati sui fronti stradali e a contenimento di un ampio cortile interno.

Come già detto l'aggregato edilizio fu sempre sede di vari servizi a carattere pubblico, Municipio, Scuole, Ufficio Postale ecc. felicemente collocativi data la posizione centrale rispetto all'aggregato urbano.
Mentre la cortina dell'edificio si presenta con semplice sviluppo a due piani, più chiara sotto l'aspetto architettonico, è la parte centrale della facciata, a due piani più sottotetto, con portico di uso pubblico all'entrata, definito verso la piazza da sette arcate a tutto sesto con pilastri quadri in mattoni.

Il piano primo, prezzato, sull'asse centrale, una balconata in pietra su cui si affacciano aperture coniche con arco a tutto sesto.

La facciata è completata, al piano sottotetto da aperture rotonde, un tempo racchiuse nel soffitto a botte del salone principale al piano primo, ora a servizio, come accennato, del piano sottotetto.

La copertura della parte centrale è a quattro falde a padiglione culminanti in un pinnacolo in pietra.

La cornice è semplicemente sagomata con dentelli e, soprastante alla stessa, in posizione centrale a partizione dei fori finestrati sottostanti, un fregio in pietra i cui motivi decorativi di chiara origine ottocentesca, sono ripresi nell'incorniciatura dei fori finestrati.

Nell'immediato dopoguerra - fine anni '40 - venne innalzato il monumento ai Caduti al centro della piazza che, un tempo in terra battuta e ghiaia incorniciata da ligustri venne sistemata a parcheggio come appare oggi nella prima metà degli anni '60.

L'ala Nord-Ovest è stata ristrutturata ed ampliata, quale sede della Banca, nel 1981 mentre l'ala Sud-Ovest è in corso di ristrutturazione.

DOCUMENTAZIONE FOTOGRAFICA



1 - Veduta fronte Est e Piazza

COMUNE DI GALLIERA VENETA
Provincia di Padova

INDIVIDUAZIONE DEGLI AGGREGATI DI INTERESSE STORICO E AMBIENTALE (art.3 L.R.80/80 e art.9 L.R.58/78)

DESTINAZIONE D'USO ORIGINALE: Fabbricato rurale

SCHEDA B

TIPOLOGIA
- isolato [X]
- a cortina [ ]
- a corte [ ]
- a schiera [ ]
- a blocco [ ]
- altro [ ]

CONTESTO AMBIENTALE
- parco [ ]
- giardino [X]
- orto [ ]
- cortile o aia o simile [ ]
- brolo [ ]
- altro: STRADA [X]
- centro storico [X]
- nucleo rurale [ ]
- altro [ ]

SCHEDA N° 41-7

CARATTERISTICHE GENERALI

via: Roma

sez. G foglio 04 mapp. 13-14

EDIFICIO

DI TIPO: residenziale [X]
- rurale [ ]
- commerciale [ ]
- artigianale [ ]
- mista [ ]
- altro [ ]

- abitato [X]
- parz. abitato [ ]
- disabitato [ ]

superficie coperta mq 150

volume m.c 1200

in piani n° 2

eventuale sottotetto [X]

1 angolo Nord-Ovest
2 Fronte Nord
3
4

CARATTERISTICHE COSTRUTTIVE E DEI MATERIALI

STRUTTURE VERTICALI	STRUTTURE ORIZZONTALI	COPERTURA
tipo: mattone	tipo: legno	tipo: coppi
buono [ ]	buono [ ]	buono [ ]
mediocre [X]	mediocre [X]	mediocre [X]
cattivo [ ]	cattivo [ ]	cattivo [ ]

STATO DI CONSERVAZIONE: COMPLESSIVO — buono [X] mediocre [ ] cattivo [ ]

DELLE STRUTTURE — buono [ ] mediocre [X] cattivo [ ]

NOTE: INTERVENTI SUCCESSIVI ALL'IMPIANTO ORIGINARIO: ANNO Anni '50

ENTITÀ DELL'INTERVENTO: ristrutturazione

[illegible] edificio, [illegible] al C. [illegible] rilevante [illegible] tipo alla prima metà del [illegible]. Successivamente è stata [illegible]

ALTRO: Ad. Il prospetto Nord-Ovest è caratterizzato dalla sovrapposizione dei volumi e dalle aperture dei fori finestra con archi. Ristrutturazioni successive hanno parzialmente interrotto la simmetria delle aperture.

INDIVIDUAZIONE CINASTALE

C. NAPOLEONICO (1804)

C. AUSTRIACO (1854)

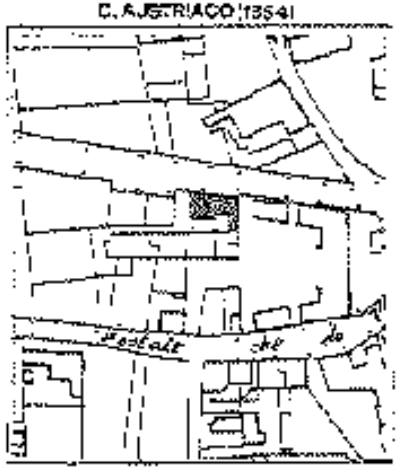

C. ALL'IMPIANTO (1951)

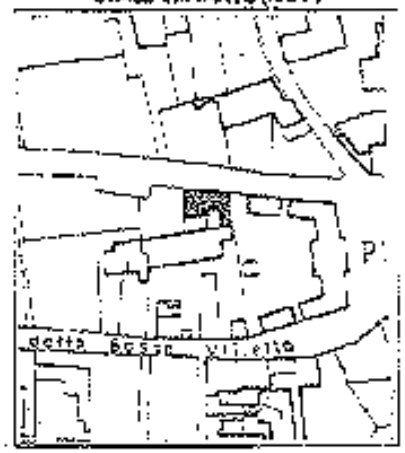

C. ATTUALE

AEROFOTOGRAMMETRIA

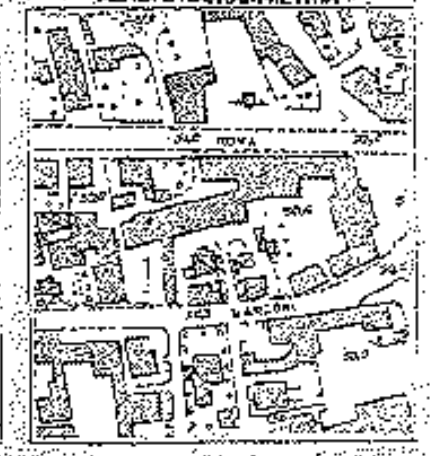

COMUNE DI GALLIERA VENETA
Provincia di Padova

INDIVIDUAZIONE DEGLI AGGREGATI DI INTERESSE STORICO E AMBIENTALE (art.3 L.R. 80/80 e art.9 L.R.58/78)

DESTINAZIONE D'USO ORIGINALE: Casa Parrocchiale

SCHEDA B

SCHEDA N° 01.15

TIPOLOGIA
- isolato ☒
- a corte ☐
- a corte ☐
- a schiera ☐
- a blocco ☐
- altro ☐

CONTESTO AMBIENTALE
- parco ☐
- giardino ☐
- orto ☐
- cortile, aia e simile ☒
- brolo ☐
- altro ☐
- centro storico ☒
- nucleo rurale ☐
- altro ☐

CARATTERISTICHE GENERALI

via: Roma

sez. n. foglio 04 mapp. 50

EDIFICIO

DI TIPO:
- residenziale ☒
- rurale ☐
- commerciale ☐
- artigianale ☐
- misto ☐
- altro ☒

- abitato ☐
- parz. abitato ☐
- disabitato ☐

superficie coperta: mq 226
volume: mc 705
in piani: n° 4
eventuale sottotetto ☒



1 Fronte Nord
2 Fronte Sud
3
4

CARATTERISTICHE COSTRUTTIVE E DEI MATERIALI

STRUTTURE VERTICALI	STRUTTURE ORIZZONTALI	COPERTURA
tipo: Sasso-Mattone	tipo: Legno	tipo: Coppi
buone ☐	buone ☐	buone ☐
mediocre ☒	mediocre ☒	mediocre ☒
cattive ☐	cattive ☐	cattive ☐

STATO DI CONSERVAZIONE COMPLESSIVO: buono ☐ mediocre ☒ cattivo ☐
DELLE STRUTTURE: buono ☐ mediocre ☒ cattivo ☐

NOTE: INTERVENTI SUCCESSIVI ALL'IMPIANTO ORIGINARIO: ANNO
ENTITÀ DELL'INTERVENTO: [illegible]
[illegible] sopraelevato [illegible] attuale [illegible] 1682 [illegible] come riportabile [illegible] schizzi [illegible] 1682 [illegible] 1688 [illegible] all'arch. di Stato di PD. [illegible] l'edificio originario sopravanza verso Sud [illegible] mentre l'ala Est deriva da trasformazioni di precedente attuate nei primi del secolo in corso. Nella stessa ala Est sono ancora riconoscibili tracce dell'edificio originario.

INDIVIDUAZIONE CATASTALE

C. NAPOLEONICO (1806)

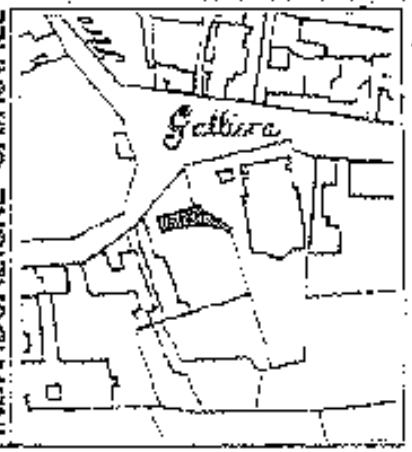

C. AUSTRIACO (1854)

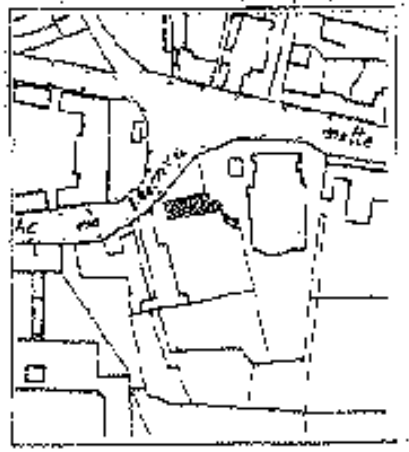

C. AL IMPIANTO (1891)

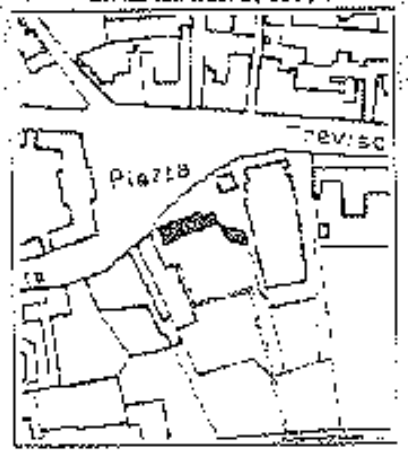

C. ATTUALE

AEROFOTOGRAMMETRIA

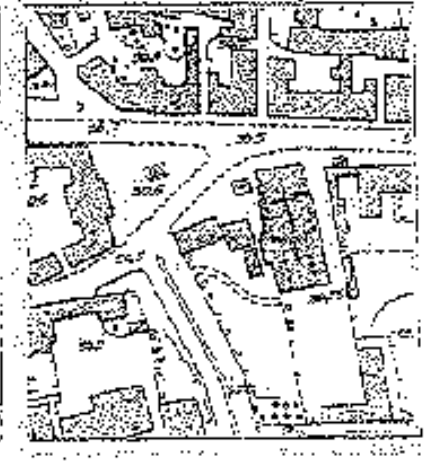

COMUNE DI GALLIERA VENETA

Provincia di Padova

AGGIORNAMENTO SCHEDE **B** ANNO **2000**

RIFERIMENTO SCHEDA **A.1.48** **CENTRO**

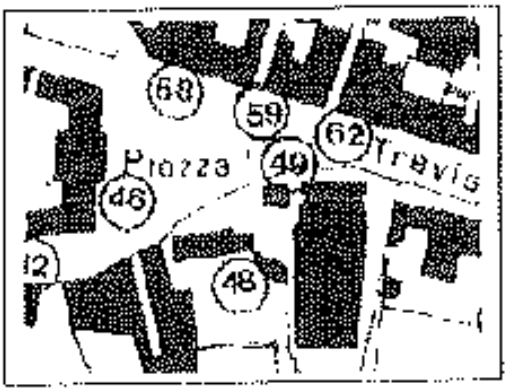

LOCALIZZAZIONE INTERVENTO



DOCUMENTAZIONE FOTOGRAFICA

Interventi principali

	ESTREMI DELL'ATTO	DATA	TIPO DI INTERVENTO
A.E.	27/87	13.03.1987	Restauro e straordinaria manutenzione
C.E	117/87	24.09.1987	Ristrutturazione
C.E.	17/89	29.03.1989	Variante

■ **MODESTA ENTITA'** ☐ **RILEVANTE ENTITA'**

Note

Riorganizzazione funzionale interna con conservazione delle facciate.

COMUNE DI GALLIERA VENETA
Provincia di Padova

INDIVIDUAZIONE DEGLI AGGREGATI DI INTERESSE STORICO E AMBIENTALE
(art.3 L.R. 80/80 e art.9 L.R.58/78)

DESTINAZIONE D'USO ORIGINALE [illegible]

SCHEDA B

SCHEDA N° [illegible]

CARATTERISTICHE GENERALI

via [illegible]

sez. [illegible] foglio [illegible] mapp. [illegible]

EDIFICIO

DI TIPO: residenziale ☐ rurale ☐ commerciale ☐ artigianale ☐ misto ☐ altro ☒

abitato ☐ parz. abitato ☐ disabitato ☐

superficie coperta mq [illegible]

volume mc [illegible]

N° piani n° 1

eventuale sottotetto ☐



1 Fronte Nord ☒

2 ☐

TIPOLOGIA

isolato ☐
a schiera ☐
a corte ☐
a blocco ☐
a blocco ☐
altro ☒

CONTESTO AMBIENTALE

parco ☐
giardino ☐
orto ☐
cortile, aia o stallo ☐
brolo ☐
altro [illegible] ☒

centro storico ☒
nucleo rurale ☐
altro ☐

CARATTERISTICHE COSTRUTTIVE E DEI MATERIALI

STRUTTURE VERTICALI — tipo

buono ☒
mediocre ☐
cattivo ☐

STRUTTURE ORIZZONTALI — tipo

buono ☒
mediocre ☐
cattivo ☐

COPERTURA — tipo

buono ☒
mediocre ☐
cattivo ☐

STATO DI CONSERVAZIONE: COMPLESSIVO — buono ☒ mediocre ☐ cattivo ☐

DELLE STRUTTURE — buono ☒ mediocre ☐ cattivo ☐

NOTE: INTERVENTI SUCCESSIVI ALL'IMPIANTO ORIGINARIO: ANNO

ENTITÀ DELL'INTERVENTO:

ALTRO: [illegible]

INDIVIDUAZIONE CATASTALE

C. NAPOLEONICO (1804)

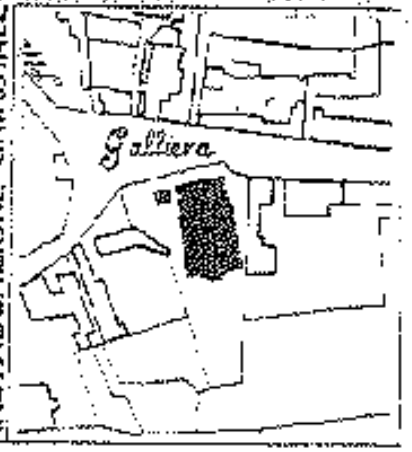

C. AUSTRIACO (1954)

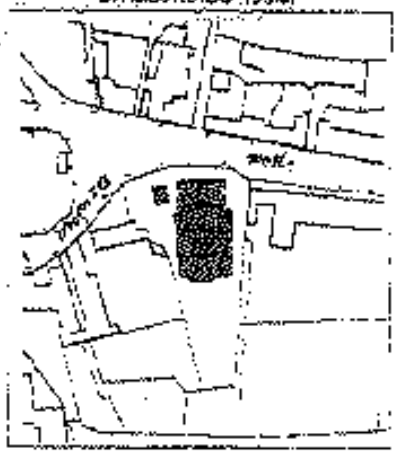

C. ALL'IMPIANTO (1891)

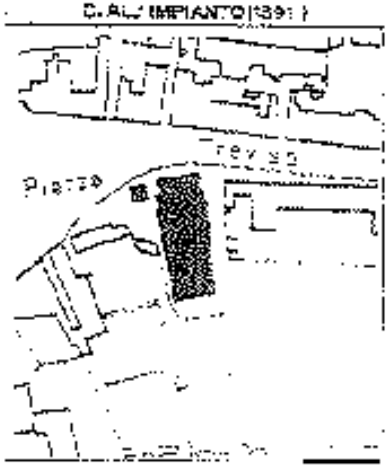

C. ATTUALE

AEROFOTOGRAMMETRIA

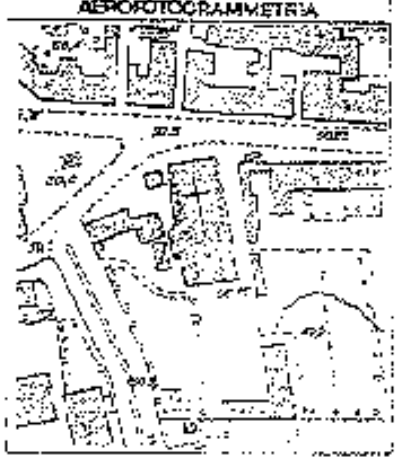

SCHEDA B

ALLEGATO SCHEDA N°

DESCRIZIONE

La Chiesa, dedicata a Santa Maria Maddalena, venne edificata, come ci viene documentato in "Castelfranco Veneto ed il suo territorio nella storia e nell'arte" di G.Gordigroi, nell'Alto medioevo e delinea quindi il primo nucleo del centro di Galliera Veneta, in contrapposizione al nucleo di "Crespanesco" preesistente ed incentrato sulla più vecchia chiesetta di S.Giacomo.

Questo è conferma dello sviluppo del centro lungo i decumani paralleli alla via Postumia, lasciando ai cardini solo funzione di collegamento secondario e interpoderale.

Dapprima le Chiese di S.Giacomo e di Santa Maria Maddalena dipendono dalla Pieve di San Martino di Lupari e trovano una propria successiva autonomia nel 1473 con l'elevazione di Galliera Veneta a Parrocchia.

L'edificio originario era di assai semplice struttura ed orientativo nell'orientamento Est-Ovest parallelo alla via principale, l'origine probabilmente romanica.

Origine questa confermata dagli schizzi assonometrici del nucleo edificato di Galliera, riportati in allegato, che datano rispettivamente 1692 e 1698 e nel quale è evidentissima la Chiesa originaria.

I lavori di trasformazione del tempio iniziarono nel primo scorcio del '700 su disegno di G.Massari e vennero ultimati nel primo dell'800.

L'architettura della Chiesa è di stile neoclassico e si compone di una navata a base rettangolare, definita agli estremi dalla facciata e dalla parete di fondo che si apre, attraverso un ampio arco trionfale sulla tribuna quadrata dell'altare.

Sui lati della navata aggettano, a due per lato, cappelle laterali in cui sono collocate quattro statue in marmo bianco di Carrara, opere di G.Bernardi, realizzate nella metà del '700 salvo la Madonna del Rosario collocata in epoca successiva in sostituzione dell'originaria.

La navata si compone strutturalmente di paraste con capitelli corinzi sormontate da architrave e cornice liscia su cui si imposta il soffitto a botte.

La facciata si presenta in ordine classico con quattro paraste, definite da capitelli corinzi collocate nell'architrave e nella sottostante cornice su cui si colloca il frontone che delimita un timpano incorniciato da dentelli.

Negli intercolumni laterali trovano posto due nicchie con statue di San Giovanni Battista e San Giacomo.

DOCUMENTAZIONE FOTOGRAFICA



1- Facciata Nord

2- Campanile

3- Angolo Nord-Ovest



4- Angolo Sud-Est

5- Angolo Nord-Ovest

SCHEDA B

ALLEGATO SCHEDA N°

DESCRIZIONE

Sull'asse centrale l'ingresso, innalzato da scalinata, è dotato di portale culminante in timpano che rompe, in dimensione ridotta la regolarità geometrica del frontone.

Su prospetto principale, al di sopra dell'ingresso, c'è una finestra semicircolare e nello spazio interposto una lapide a ricordo della costruzione della Chiesa.

All'interno dell'edificio il grande affresco sul soffitto è opera del la Scuola di G.B.Canal e raffigura la penitenza e la glorificazione di Santa Maria Maddalena, mentre sul fondo del presbiterio, della stessa Scuola, c'è il trionfo dell'Eucarestia tra veli di Cherubini.

A Sud della Chiesa, nell'attuale cortile, era ubicato l'originario cimitero prima della trasformazione Napoleonica.

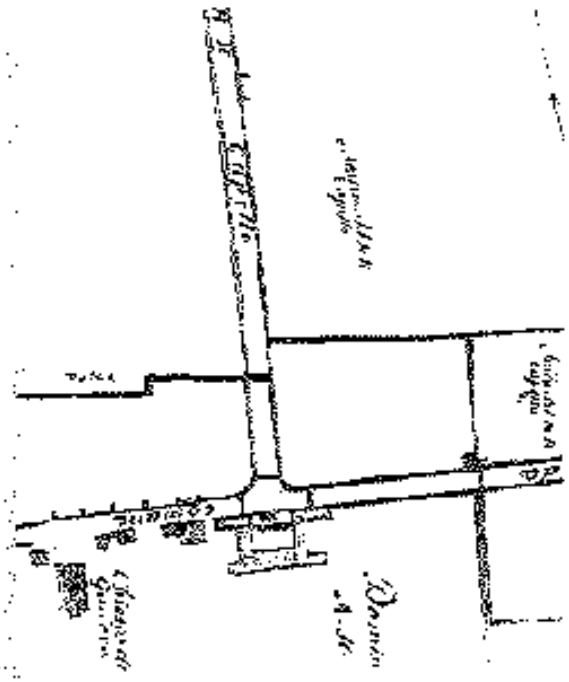

Archivio di Stato Venezia - Anno 1790

DOCUMENTAZIONE FOTOGRAFICA

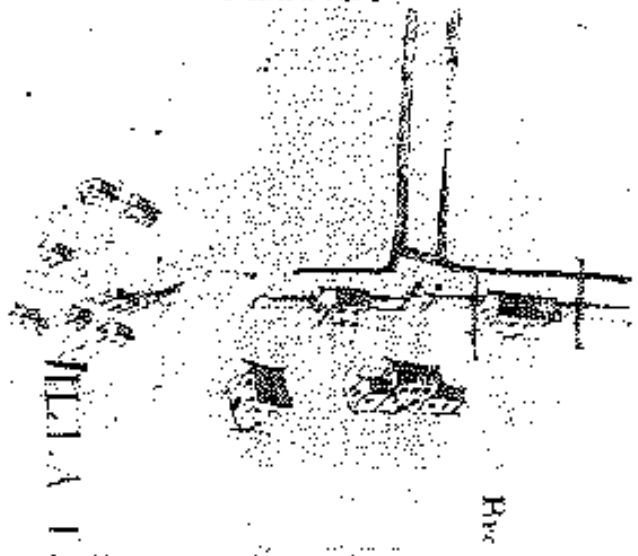

Archivio di Stato Venezia - Anno 1682



Archivio di Stato Venezia - Anno 1881

COMUNE DI GALLIERA VENETA
Provincia di Padova

AGGIORNAMENTO SCHEDE **B** ANNO **2000**

RIFERIMENTO SCHEDA **A.1.49** **CENTRO**

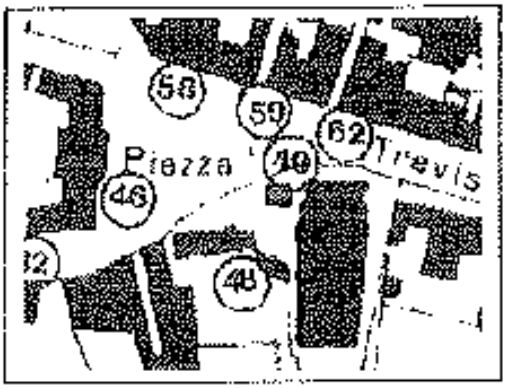

LOCALIZZAZIONE INTERVENTO



DOCUMENTAZIONE FOTOGRAFICA

Interventi principali

	ESTREMI DELL'ATTO	DATA	TIPO DI INTERVENTO
A.E.	91/92	09.09.1992	Restauro e straordinaria manutenzione

☒ **MODESTA ENTITA'** ☐ **RILEVANTE ENTITA'**

Note

Intervento di consolidamento delle finiture esterne (intonaci, modanature e tinteggiature, con sostituzione di due campane.
Si evidenzia la necessità di ripristinare la finitura a bugnato della base mediante l'eliminazione dello strato di intonaco di ricopertura.

COMUNE DI GALLIERA VENETA
Provincia di Padova

AGGIORNAMENTO SCHEDE B ANNO 2000

RIFERIMENTO SCHEDA A1.49/1 CENTRO

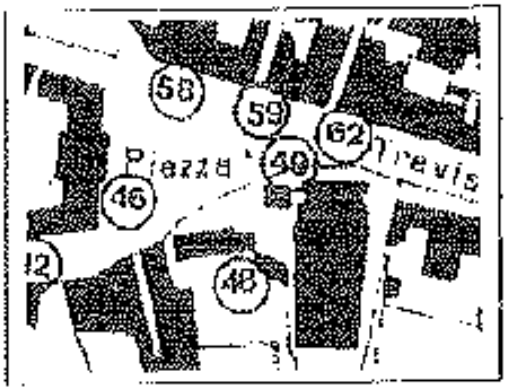

LOCALIZZAZIONE INTERVENTO

DOCUMENTAZIONE FOTOGRAFICA

Interventi principali

	ESTREMI DELL'ATTO	DATA	TIPO DI INTERVENTO
A.E.	31/95	24.05.1995	Restauro gradinate e copertura della chiesa

☒ MODESTA ENTITA' ☐ RILEVANTE ENTITA'

Note

Interventi di modesta entità, di carattere conservativo mediante integrazione delle parti deteriorate ed irrecuperabili.
La gradinata è stata smontata e consolidata mediante il rifacimento del letto di posa dei gradini.

COMUNE DI GALLIERA VENETA
Provincia di Padova

INDIVIDUAZIONE DEGLI AGGREGATI DI INTERESSE STORICO E AMBIENTALE (art.3 L.R. 80/80 e art.9 L.R. 58/78)

DESTINAZIONE D'USO ORIGINALE: Casa da Massaro

SCHEDA B

SCHEDA N° A1-50

TIPOLOGIA
- isolato
- a cortina
- a corte
- a schiera
- a blocco
- altro

CONTESTO AMBIENTALE
- parco
- giardino
- orto
- cortile, aia o pianale
- brolo
- altro
- centro storico
- nucleo rurale
- altro

CARATTERISTICHE GENERALI

via: Corpo

sez. T Foglio 9° mapp. 75

EDIFICIO

DI TIPO: residenziale, rurale, commerciale, artigianale, misto, altro

abitato / parz. abitato / disabitato

superficie coperta mq 210

volume mc 3.370

in piani n° 2

eventuale sottotetto



angolo Nord-Ovest

angolo Sud-Est

CARATTERISTICHE COSTRUTTIVE E DEI MATERIALI

STRUTTURE VERTICALI	STRUTTURE ORIZZONTALI	COPERTURA
tipo: muratura portante in laterizio	tipo: travi in legno con tavolato	tipo: coppi
buono	buono	buono
mediocre	mediocre	mediocre
cattivo	cattivo	cattivo

STATO DI CONSERVAZIONE COMPLESSIVO: buono / mediocre / cattivo

STATO DI CONSERVAZIONE DELLE STRUTTURE: buono / mediocre / cattivo

NOTE: INTERVENTI SUCCESSIVI ALL'IMPIANTO ORIGINARIO: ANNO [illegible]

ENTITÀ DELL'INTERVENTO: [illegible]

ALTRO: VEDI ALLEGATO

INDIVIDUAZIONE CATASTALE

C. NAPOLEONICO (1804)

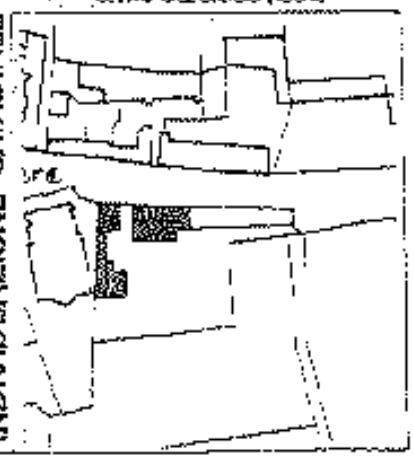

C. AUSTRIACO (1854)

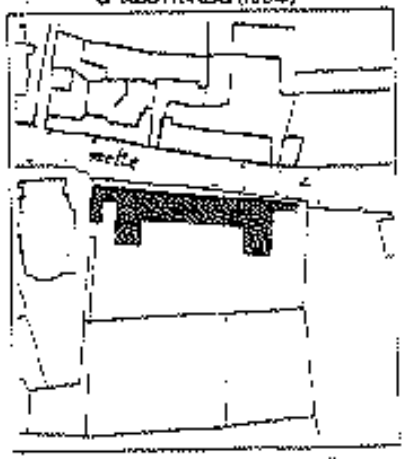

C. ALL'IMPIANTO (1891)

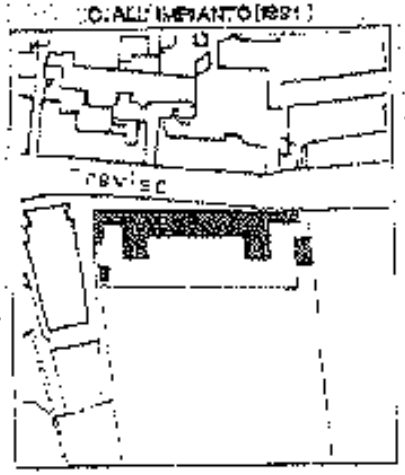

C. ATTUALE

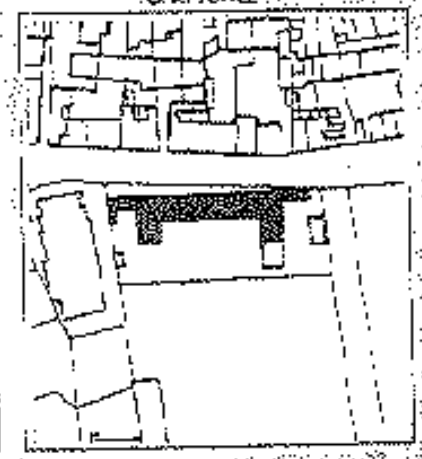

AEROFOTOGRAMMETRIA

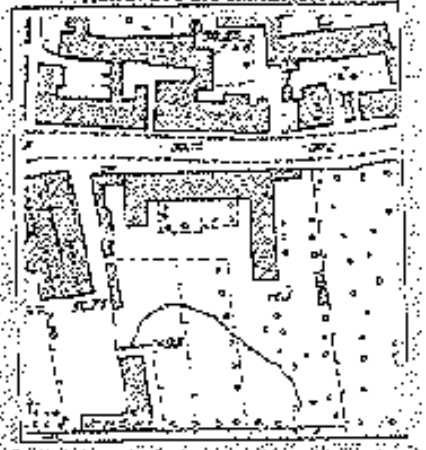

SCHEDA B

ALLEGATO SCHEDA N° [illegible]

DESCRIZIONE

L'edificio originario, censito al Catasto Napoleonico, con destinazione a "Casa de Nassaro", venne sostituito nella seconda metà del 1900 per iniziativa di S.A.I. Maria Anna Carolina Pia sposa dell'Imperatore Ferdinando I d'Austria, con la costruzione dell'attuale Fondazione Scolastica "Imperatrice Maria di Savoia".

L'importante edificio, come si può osservare dal confronto delle tavole Catastali, risulta, al censimento dell'anno 1954, ancora individuato con la conformazione planimetrica primitiva apparendo definito, pressoché come tuttora visibile, solamente nella successiva fase di sviluppo grafico della zona del Centro. L'edificio viene infatti inaugurato il 20 luglio dell'anno 1967.

Il complesso edilizio attestato con il fronte principale lungo l'asse via Roma è caratterizzato dalla severità dei semplici volumi che lo compongono e il corpo principale orientato Est-Ovest con due appendici a formare una corte rivolta a Sud.

Il fabbricato è a due piani con sottotetto e in tale volume trovano posto le sale scolastiche e le parti destinate alla residenza delle Suore con relativi servizi.

Tre ali più basse, originariamente porticato con archi a tutto sesto conducono ad Est e ad Ovest l'edificio.

Le ampie facciate sono semplicemente scandite dalla sequalità dei corpi finestra più ampi per i locali destinati all'attività scolastica ed alla residenza, ridotto per il piano sottotetto.

Le modifiche al fabbricato si possono far risalire alla prima metà dell'attuale secolo con l'ampliamento dell'appendice ad Est, nuovamente ampliata in epoca più recente.

DOCUMENTAZIONE FOTOGRAFICA

1- Particolare fronte Sud.

2- Particolare fronte Sud



3- Part.fronte Est

4- Part.fronte Ovest int.

COMUNE DI GALLIERA VENETA
Provincia di Padova

INDIVIDUAZIONE DEGLI AGGREGATI DI INTERESSE STORICO E AMBIENTALE (art.3 L.R.80/80 e art.9 L.R.58/78)

DESTINAZIONE D'USO ORIGINALE: Casa da Massaro

SCHEDA B

TIPOLOGIA

- isolato ☒
- a cortina ☐
- a corte ☐
- a schiera ☐
- a blocco ☐
- altro ☐

CONTESTO AMBIENTALE

- parco ☐
- giardino ☐
- orto ☐
- cortile, aia o simile ☒
- prato ☐
- altro ☐
- centro storico ☒
- nucleo rurale ☐
- altro ☐

SCHEDA N° A1.51

CARATTERISTICHE GENERALI

via: Roma

sez. T foglio 8° mapp. 360-151

EDIFICIO

DI TIPO: residenziale ☒
rurale ☐
commerciale ☐
artigianale ☐
misto ☐
altro ☐

abitato ☒
parz. abitato ☐
disabitato ☐

superficie coperta mq 205
volume mc 1.070
in piani n° 2
eventuale sottotetto ☐



1 Fronte Sud
2 Fronte Nord
3 Angolo Sud-Ovest
4 Angolo Nord-Est

CARATTERISTICHE COSTRUTTIVE E DEI MATERIALI

STRUTTURE VERTICALI	STRUTTURE ORIZZONTALI	COPERTURA
tipo: Mattone-Laterizio	tipo: Legno-Laterocemento	tipo: Coppi
buono ☐	buono ☐	buono ☐
mediocre ☒	mediocre ☒	mediocre ☒
cattivo ☐	cattivo ☐	cattivo ☐

STATO DI CONSERVAZIONE: COMPLESSIVO buono ☐ mediocre ☐ cattivo ☒
DELLE STRUTTURE buono ☐ mediocre ☒ cattivo ☐

NOTE: INTERVENTI SUCCESSIVI ALL'IMPIANTO ORIGINARIO: ANNO 1952
ENTITÀ DELL'INTERVENTO: Parziale demolizione e ricostruzione

ALTRO: L'edificio venne demolito, nella parte Ovest, nel 1952, con successiva costruzione di palazzina ad uso di abitazione. La parte Est pur manomessa, conserva tracce del portico originario (ora chiuso con portone metallico) comune alla veneta sulla facciata Est e costituito a due falde longitudinali in coppi.

INDIVIDUAZIONE CATASTALE

C. NAPOLEONICO (1804)

C. AUSTRIACO (1844)

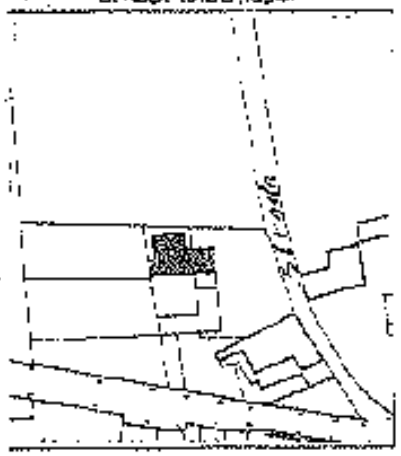

C. ALL'IMPIANTO (1951)

C. ATTUALE

AEROFOTOGRAMMETRIA

COMUNE DI GALLIERA VENETA
Provincia di Padova

INDIVIDUAZIONE DEGLI AGGREGATI DI INTERESSE STORICO E AMBIENTALE (art.3 L.R. 80/80 e art.9 L.R. 58/78)

DESTINAZIONE D'USO ORIGINALE: Casa a affitto

SCHEDA B

TIPOLOGIA

- isolato
- a cortina ☒
- a corte
- a schiera
- a blocco
- altro

CONTESTO AMBIENTALE

- parco
- giardino
- orto
- cortile, aia e simile ☒
- brolo
- altro ☒
- centro storico ☒
- nucleo rurale
- altro

SCHEDA N° 41-53



1 Angolo Sud-Est
2 Fronte Ovest
3 Fronte Est
4

CARATTERISTICHE GENERALI

via: Nicola

sez. E foglio 6° mapp. 728-736

EDIFICIO

DI TIPO: residenziale ☒, rurale, commerciale, artigianale, misto, altro

abitato ☒, parz. abitato, disabitato

superficie coperta: mq 150

volume: mc 1.260

n° piani: n° 2

eventuale sottotetto ☒

CARATTERISTICHE COSTRUTTIVE E DEI MATERIALI

STRUTTURE VERTICALI — tipo: Mattone
buono ☒, mediocre, cattivo

STRUTTURE ORIZZONTALI — tipo: Laterocemento
buono ☒, mediocre, cattivo

COPERTURA — tipo: Coppi
buono ☒, mediocre, cattivo

STATO DI CONSERVAZIONE: COMPLESSIVO — buono, mediocre, cattivo ☒
DELLE STRUTTURE — buono ☒, mediocre, cattivo

NOTE: INTERVENTI SUCCESSIVI ALL'IMPIANTO ORIGINARIO: ANNO 1966
ENTITÀ DELL'INTERVENTO: Demolizione e nuova costruzione

ALTRO: L'aggregato odierno è frutto dell'intervento del 1966 che comportò la demolizione dell'edificio originario (conservata solo la parte Est su Via S. Pio X) e l'ampliamento verso Nord-Est e Nord, a laboratorio di autofficina ed abitazione.

INDIVIDUAZIONE CATASTALE

C. NAPOLEONICO (1804)

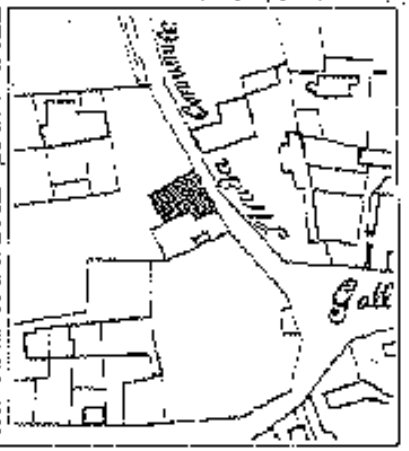

C. AUSTRIACO (1954)

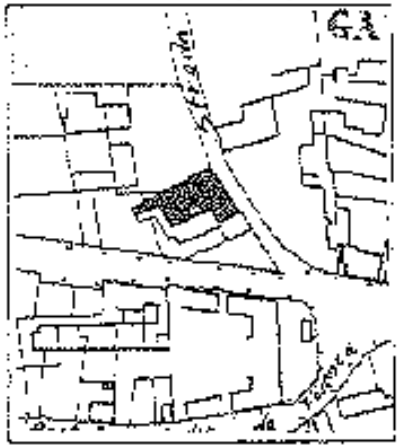

C. ALL'IMPIANTO (1981)

C. ATTUALE

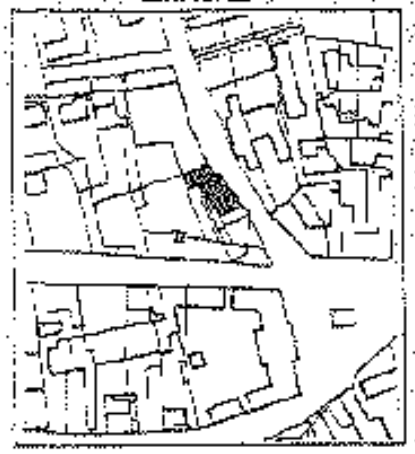

AEROFOTOGRAMMETRIA

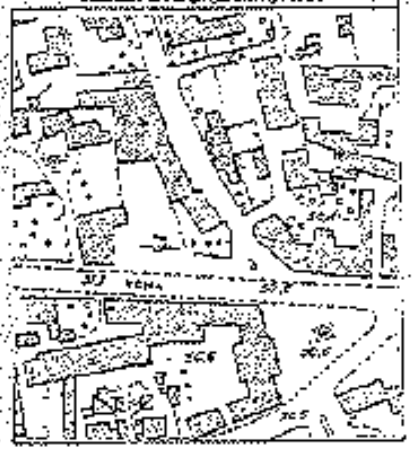

COMUNE DI GALLIERA VENETA

Provincia di Padova

AGGIORNAMENTO SCHEDE **B** ANNO **2000**

RIFERIMENTO SCHEDA **A.1.52** CENTRO

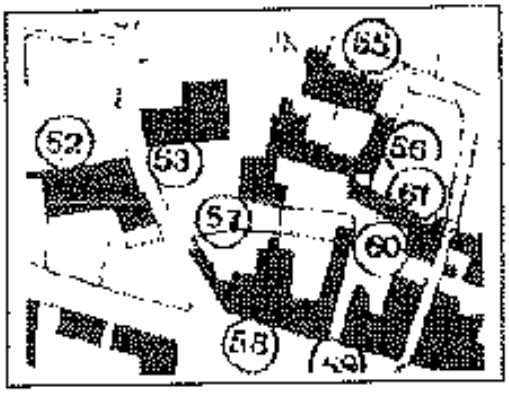

LOCALIZZAZIONE INTERVENTO

DOCUMENTAZIONE FOTOGRAFICA

Interventi principali

	ESTREMI DELL'ATTO	DATA	TIPO DI INTERVENTO
C.E.	20/89/M	03.05.1989	Straordinaria manutenzione
A.C.	88/89/M	12.11.1989	Variante alla C.E. 20/89/M

☒ MODESTA ENTITA' ☐ RILEVANTE ENTITA'

Note

L'intervento ha interessato una minima porzione dell'immobile mediante il rifacimento della copertura.

COMUNE DI GALLIERA VENETA
Provincia di Padova

INDIVIDUAZIONE DEGLI AGGREGATI DI INTERESSE STORICO E AMBIENTALE (art.3 L.R. 80/80 e art.9 L.R.58/78)

DESTINAZIONE D'USO ORIGINALE: Casa da Massaro

SCHEDA B

SCHEDA N° A1.33

CARATTERISTICHE GENERALI

via S. Pio X

sez. ___ foglio ___ mapp. ___

EDIFICIO

DI TIPO: residenziale ☒ / rurale ☐ / commerciale ☐ / artigianale ☐ / misto ☐ / altro ☐

abitato ☒ / parz. abitato ☐ / disabitato ☐

superficie coperta mq 230

volume mc 1.150

in piani n° 2

eventuale sottotetto ☐



1 Angolo Nord-Ovest 3

2 Fronte Sud 4

TIPOLOGIA

isolata ☒ / a cortina ☐ / a corte ☐ / a schiera ☐ / a blocco ☐ / altro ☐

CONTESTO AMBIENTALE

parco ☐ / giardino ☒ / orto ☐ / cortile alb. o sterile ☐ / bicic ☐ / altro ☐

centro storico ☒ / nucleo rurale ☐ / altro ☐

CARATTERISTICHE COSTRUTTIVE E DEI MATERIALI

STRUTTURE VERTICALI: tipo Mattone-laterizio — buono ☒ / mediocre ☐ / cattivo ☐

STRUTTURE ORIZZONTALI: tipo Legno-laterocemento — buono ☒ / mediocre ☐ / cattivo ☐

COPERTURA: tipo Coppi — buono ☒ / mediocre ☐ / cattivo ☐

STATO DI CONSERVAZIONE: COMPLESSIVO buono ☒ mediocre ☐ cattivo ☐

DELLE STRUTTURE buono ☒ mediocre ☐ cattivo ☐

NOTE: INTERVENTO SUCCESSIVI ALL'IMPIANTO ORIGINARIO: ANNO 1980

ENTITÀ DELL'INTERVENTO: Ristrutturazione

ALTRO: L'edificio rurale, dopo essere stato ampliato lungo la via S. Pio X verso Sud, in anni recenti è stato completamente ristrutturato nell'attuale che, solo in minima parte, si richiama agli elementi tipologici originari.

INDIVIDUAZIONE CATASTALE

C. NAPOLEONICO (1804)

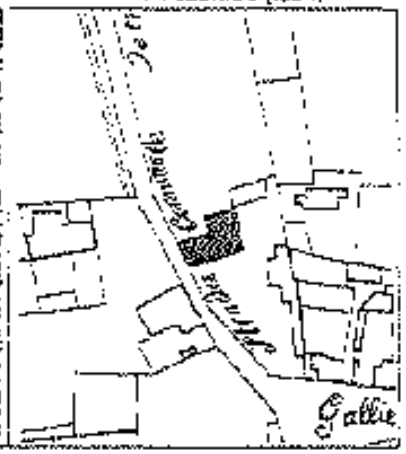

C. AUSTRIACO (1864)

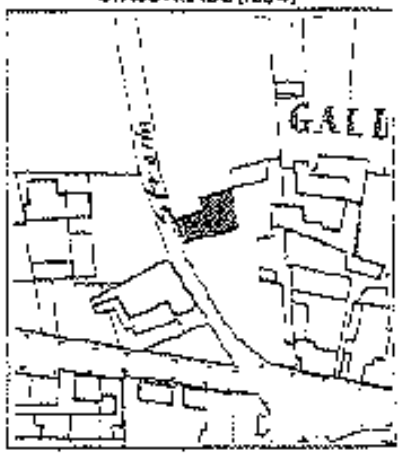

C. ALL'IMPIANTO (1891)

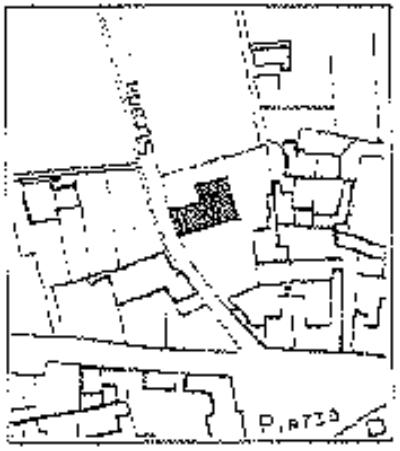

C. ATTUALE

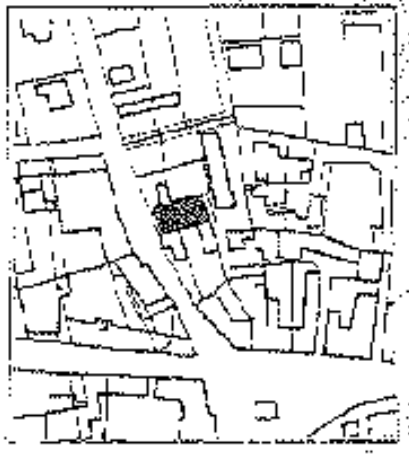

AEROFOTOGRAMMETRIA

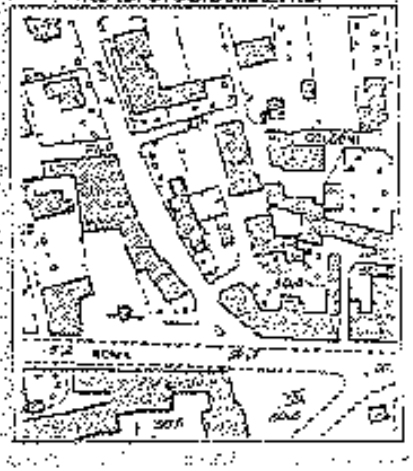

COMUNE DI GALLIERA VENETA
Provincia di Padova

INDIVIDUAZIONE DEGLI AGGREGATI DI INTERESSE STORICO E AMBIENTALE
(art.3 L.R. 80/80 e art.9 L.R. 58/78)

DESTINAZIONE D'USO ORIGINALE: Fabbricato Rurale

SCHEDA B

TIPOLOGIA
- isolato ☒
- a cortina ☐
- a corte ☐
- a schiera ☐
- a blocco ☐
- altro ☐

CONTESTO AMBIENTALE
- parco ☐
- giardino ☐
- orto ☐
- cortile rio o simile ☒
- brolo ☐
- altro ☐
- centro storico ☒
- nucleo rurale ☐
- altro ☐

SCHEDA N° A1-54

CARATTERISTICHE GENERALI

via: [illegible]

sez. 7 foglio 4 mapp.

EDIFICIO

DI TIPO:
- residenziale ☒
- rurale ☐
- commerciale ☐
- artigianale ☐
- misto ☐
- altro ☐

- abitato ☒
- parz. abitato ☐
- disabitato ☐

superficie coperta mq [illegible]

volume mc [illegible]

fa piani n° 2

eventuale sottotetto ☐

1 Fronte Sud
2 Angolo Nord-Ovest

CARATTERISTICHE COSTRUTTIVE E DEI MATERIALI

STRUTTURE VERTICALI	STRUTTURE ORIZZONTALI	COPERTURA
tipo: Mattone	tipo: Legno	tipo: Coppi
buono ☐	buono ☐	buono ☐
mediocre ☒	mediocre ☒	mediocre ☒
cattivo ☐	cattivo ☐	cattivo ☐

STATO DI CONSERVAZIONE: COMPLESSIVO — buono ☐ mediocre ☒ cattivo ☐
DELLE STRUTTURE — buono ☐ mediocre ☒ cattivo ☐

NOTE: INTERVENTI SUCCESSIVI ALL'IMPIANTO ORIGINARIO: ANNO [illegible] 90
ENTITÀ DELL'INTERVENTO: Parziale sostituzione

ALTRO: La casa rurale costruita nella prima metà del 800 all'angolo della lottizzazione, di tipologia prevalente a volume parallelo, presenta copertura a capanna a due falde longitudinali, portico chiuso da arco a tutto sesto orientato a Sud, comune in ambiente sulla parete Nord conferma alla originaria parte settentrionale lievemente alla rurale (Ovest) riguardo della sagoma e disposizione dei fori finestrati.

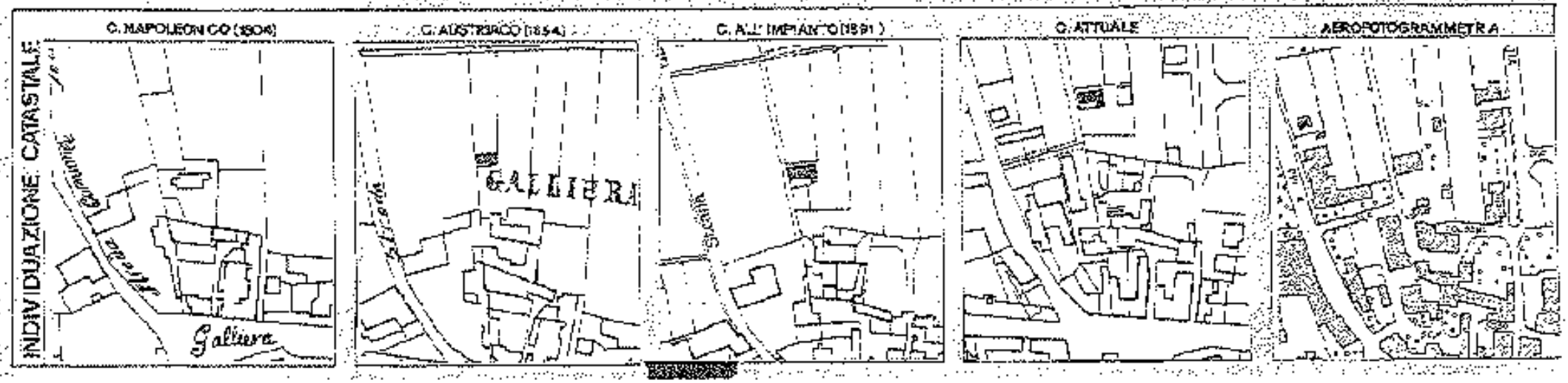

COMUNE DI GALLIERA VENETA
Provincia di Padova

INDIVIDUAZIONE DEGLI AGGREGATI DI INTERESSE STORICO E AMBIENTALE (art.3 L.R. 80/80 e art.9 L.R. 58/78)

DESTINAZIONE D'USO ORIGINALE: Casa da contadino coperta di paglia

SCHEDA B

TIPOLOGIA

- isolato [X]
- a cortina [ ]
- a corte [ ]
- a schiera [ ]
- a blocco [ ]
- altro [ ]

CONTESTO AMBIENTALE

- parco [ ]
- giardino [ ]
- orto [ ]
- cortile, aia o piazzale [X]
- bosco [ ]
- altro [ ]
- centro storico [X]
- nucleo rurale [ ]
- altro [ ]

SCHEDA N° A1.55

CARATTERISTICHE GENERALI

via: Vicolo Goldoni

sez. J foglio 6° mapp. 192-194, 196-372

EDIFICIO

DI TIPO: residenziale [X], rurale [ ], commerciale [ ], artigianale [ ], misto [ ], altro [ ]

abitato [X], parz. abitato [ ], disabitato [ ]

superficie coperta mq 245

volume mc 1.[illegible]

in piani n° 2

eventuale sottotetto [ ]

1 Fronte Est — 3 Part. fronte Sud

2 Angolo Sud - Ovest — 4 Part. fronte Sud

CARATTERISTICHE COSTRUTTIVE E DEI MATERIALI

STRUTTURE VERTICALI	STRUTTURE ORIZZONTALI	COPERTURA
tipo: Mattone	tipo: Legno	tipo: Coppi
buono [ ]	buono [ ]	buono [ ]
mediocre [X]	mediocre [X]	mediocre [X]
cattivo [ ]	cattivo [ ]	cattivo [ ]

STATO DI CONSERVAZIONE

	buono	mediocre	cattivo
COMPLESSIVO	[ ]	[X]	[ ]
DELLE STRUTTURE	[ ]	[X]	[ ]

NOTE

INTERVENTI SUCCESSIVI ALL'IMPIANTO ORIGINARIO: ANNO

ENTITÀ DELL'INTERVENTO:

ALTRO: L'edificio attuale viene costruito nella prima metà dell'800. Il luogo del preesistente "casone" rurale, tipo masseria, da cortina di abitazioni tipo si attestano ad un piccolo Goldoni. La semplicità delle linee e le contenute dimensioni rivelano il carattere popolare delle abitazioni originarie.

INDIVIDUAZIONE CATASTALE

C. NAPOLEONICO (1804)

C. AUSTRIACO (1954)

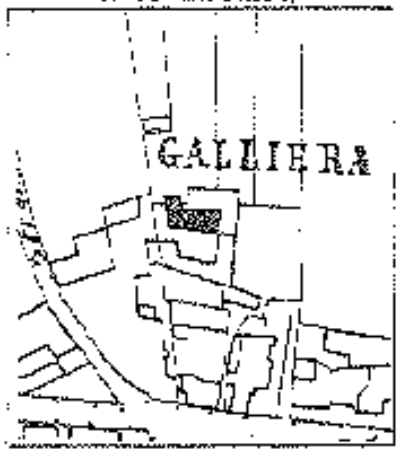

C. ALL'IMPIANTO (1851)

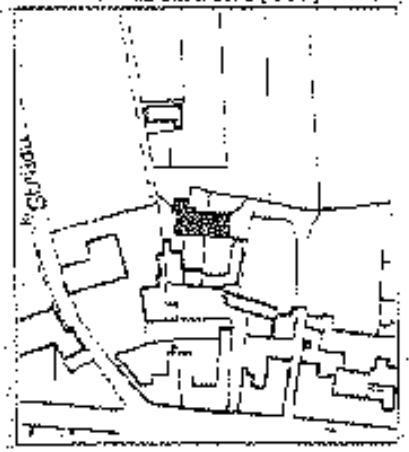

C. ATTUALE

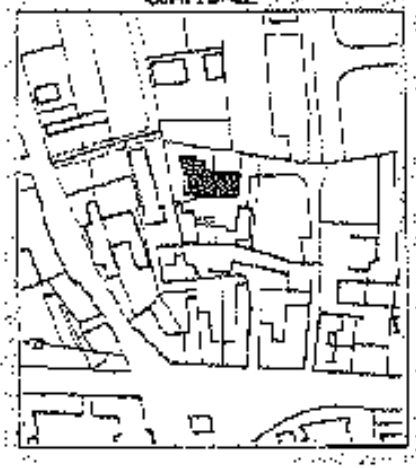

AEROFOTOGRAMMETRIA

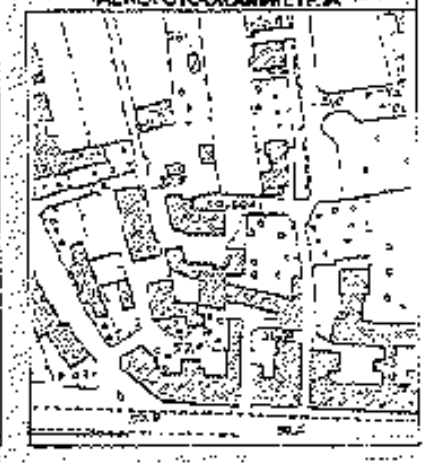

COMUNE DI GALLIERA VENETA
Provincia di Padova

AGGIORNAMENTO SCHEDE **B** ANNO **2000**

RIFERIMENTO SCHEDA **A.1.55** CENTRO

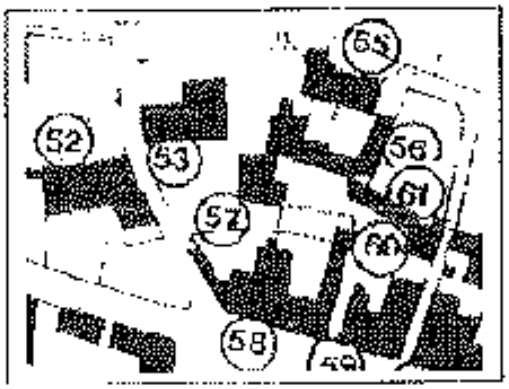

LOCALIZZAZIONE INTERVENTO

DOCUMENTAZIONE FOTOGRAFICA

Interventi principali

	ESTREMI DELL'ATTO	DATA	TIPO DI INTERVENTO
C.E.	27/00	12.04.1990	Ristrutturazione
C.E.	122/85	30.01.1990	Restauro

■ MODESTA ENTITA' ☐ RILEVANTE ENTITA'

Note

L'intervento ha interessato una porzione dell'edificio di modesta entità

COMUNE DI GALLIERA VENETA
Provincia di Padova

INDIVIDUAZIONE DEGLI AGGREGATI DI INTERESSE STORICO E AMBIENTALE (art.3 L.R. 80/80 e art.9 L.R. 58/78)

DESTINAZIONE D'USO ORIGINALE: Residenziale Urbano

SCHEDA B

TIPOLOGIA
- isolato ☐
- a cortina ☐
- a corte ☒
- a schiera ☐
- a blocco ☐
- altro ☐

CONTESTO AMBIENTALE
- parco ☐
- giardino ☐
- orto ☐
- cortile, aia o simile ☒
- brolo ☐
- altro ☐
- centro storico ☒
- nucleo rurale ☐
- altro ☐

SCHEDA N° A1.56

☐ angolo Nord-Est ☒
☒ fronte Ovest ☒

CARATTERISTICHE GENERALI

via: Colle Colloni

sez. II foglio 1 mapp. 1324-1051-379

EDIFICIO

DI TIPO:
- residenziale ☒
- rurale ☐
- commerciale ☐
- artigianale ☐
- misto ☐
- altro ☐

- abitato ☐
- parz. abitato ☒
- disabitato ☐

superficie coperta mq 290
volume mc 950
n. piani n° 2
eventuale sottotetto ☒

CARATTERISTICHE COSTRUTTIVE E DEI MATERIALI

STRUTTURE VERTICALI	STRUTTURE ORIZZONTALI	COPERTURA
tipo: Laterizio	tipo: Mattoni	tipo: Coppi
buono ☐	buono ☐	buono ☐
mediocre ☒	mediocre ☒	mediocre ☒
cattivo ☐	cattivo ☐	cattivo ☐

STATO DI CONSERVAZIONE: COMPLESSIVO: buono ☐ mediocre ☒ cattivo ☐
DELLE STRUTTURE: buono ☐ mediocre ☒ cattivo ☐

NOTE: INTERVENTI SUCCESSIVI ALL'IMPIANTO ORIGINARIO: ANNO
ENTITA' DELL'INTERVENTO:

AUTRO: VEDI ALLEGATO

INDIVIDUAZIONE CATASTALE

C. NAPOLEONICO (1804)

C. AUSTRIACO (1854)

C. ALL'IMPIANTO (1885)

C. ATTUALE

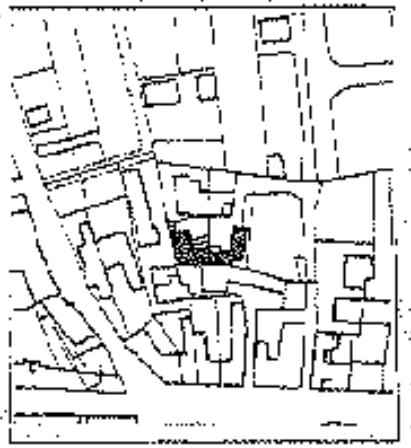

AEROFOTOGRAMMETRIA

DESCRIZIONE

L'edificio venne costruito nella prima metà dell'800 in seconda linea rispetto alla cinta esterna edilizia del centro ad evidenziare nelle principali caratteristiche tipologiche il doppio uso urbano e rurale, proprio dei fabbricati periferici al Centro urbano realizzati nell'epoca.

L'edificio definiva, con l'adiacente fabbricato a Nord, un cortile interno di accesso; con la demolizione dell'estremità Nord-Est intorno alla metà del secolo il cortile è diventato area di passaggio collegata a Vicolo Geldeau.

Il fabbricato si compone di tre parti aggregate ad "U" delle quali la centrale è più bassa, con solo piano terra, mentre le ali laterali sono ad un piano più sottoterra e porticate verso il cortile interno.

I portici sono conclusi con architrave ligneo orizzontale quello ad Ovest e con ampio arco a tutto sesto in muratura quello ad Est.

Negli spazi porticati sono collocate le scale in legno con ballatoio di accesso al piano primo.

La copertura è in coppi a due falde longitudinali orientate secondo gli assi di sviluppo principale dei corpi componenti l'aggregato.

Lo stato dell'edificio evidenzia, particolarmente nella parte ad Est l'abbandono di questi ultimi anni.

DOCUMENTAZIONE FOTOGRAFICA

1- Parte centrale fronte Nord

2- Angolo Nord-Ovest, dal cortile interno

3- Parte frontale Sud

4- Fronte Sud, ala Est

COMUNE DI GALLIERA VENETA
Provincia di Padova

INDIVIDUAZIONE DEGLI AGGREGATI DI INTERESSE STORICO E AMBIENTALE (art.3 L.R. 80/80 e art.9 L.R.58/78)

DESTINAZIONE D'USO ORIGINALE: Casa da Massaro

SCHEDA B

TIPOLOGIA

- isolato ☒
- a cortina ☐
- a corte ☐
- a schiera ☐
- a blocco ☐
- altre ☐

CONTESTO AMBIENTALE

- parco ☐
- giardino ☐
- orto ☐
- cortile,aia o simile ☒
- brolo ☐
- altro ☐
- centro storico ☒
- nucleo rurale ☐
- altro ☐

SCHEDA N° 37

CARATTERISTICHE GENERALI

via: Roma

sez. L foglio 4° mapp. 191-276

EDIFICIO

DI TIPO:
- residenziale ☒
- rurale ☐
- commerciale ☐
- artigianale ☐
- misto ☒
- altro ☐

- abitato ☐
- parz. abitato ☒
- disabitato ☐

superficie coperta mq 100
volume mc 750
in piani n° 2
eventuale sottotetto ☐

☐ Angolo Sud-Ovest ☒ Prospetto Est
☒ Angolo Nord-Ovest ☒

CARATTERISTICHE COSTRUTTIVE E DEI MATERIALI

STRUTTURE VERTICALI	STRUTTURE ORIZZONTALI	COPERTURA
tipo: Muratura portante	tipo: Legno-laterocemento	tipo: legno
buono ☐	buono ☐	buono ☐
mediocre ☒	mediocre ☒	mediocre ☒
cattivo ☐	cattivo ☐	cattivo ☐

STATO DI CONSERVAZIONE: COMPLESSIVO — buono ☐ mediocre ☒ cattivo ☐
DELLE STRUTTURE — buono ☐ mediocre ☒ cattivo ☐

NOTE: INTERVENTI SUCCESSIVI ALL'IMPIANTO ORIGINARIO: ANNO 1978
ENTITA' DELL'INTERVENTO: Parziale ristrutturazione

ALTRO: L'edificio fa parte di un aggregato edilizio più ampiamente articolato desumibile dalla mappa del C. Napoleonico. Per successive riduzioni a favore della cortina edilizia a Sud, ottiene l'attuale configurazione alla fine dell'800. L'edificio si presenta con un parallelepipedo regolare con copertura in coppi a due falde longitudinali cui è aggregato, a Sud-Est, un corpo secondario: la parte Nord è ad uso artigianale, la parte Sud disabitata è la più interessante.

C. NAPOLEONICO (1804)

C. AUSTRIACO (1854)

C. ALL'IMPIANTO (1931)

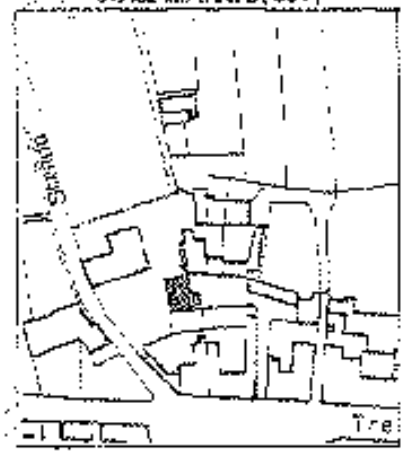

C. ATTUALE

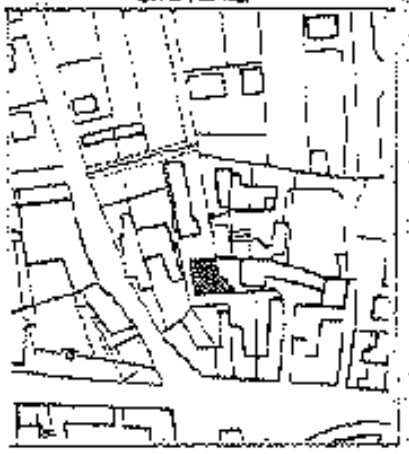

AEROFOTOGRAMMETRIA

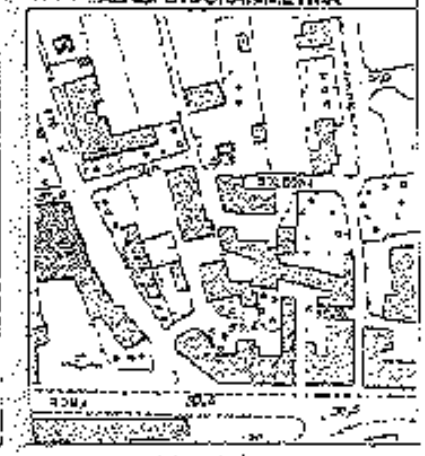

COMUNE DI GALLIERA VENETA
Provincia di Padova

INDIVIDUAZIONE DEGLI AGGREGATI DI INTEREST STORICO E AMBIENTALE (art.3 L.R. 80/80 e art.9 L.R. 58/78)

DESTINAZIONE D'USO ORIGINALE: Casa d'affitto con bottega

SCHEDA B

SCHEDA N° 41.53

TIPOLOGIA
- isolato ☐
- a corte ☒
- a corte ☐
- a schiera ☐
- a blocco ☐
- altro ☐

CONTESTO AMBIENTALE
- parco ☐
- giardino ☐
- orto ☐
- cortile, aia o stalla ☒
- broli ☐
- altro ☒
- centro storico ☒
- nucleo rurale ☐
- altro ☐

CARATTERISTICHE GENERALI

via Roma-S. Pio X

sez. U foglio 6° mapp. 193-379, 199-200

EDIFICIO

DI TIPO:
- residenziale ☒
- rurale ☐
- commerciale ☒
- artigianale ☐
- misto ☒
- altro ☐

- abitato ☒
- parz. abitato ☐
- disabitato ☐

superf. coperta mq 325
volume mc 3.125
in piani n° 2
orditura sottotetto ☒



1 Veduta Sud-Est 3
2 4

CARATTERISTICHE COSTRUTTIVE E DEI MATERIALI

STRUTTURE VERTICALI
tipo Mattone-Laterizio
- buono ☐
- mediocre ☒
- cattivo ☐

STRUTTURE ORIZZONTALI
tipo Legno-Laterocemento
- buono ☐
- mediocre ☒
- cattivo ☐

COPERTURA
tipo Coppi
- buono ☐
- mediocre ☒
- cattivo ☐

STATO DI CONSERVAZIONE: COMPLESSIVO buono ☐ mediocre ☐ cattivo ☒
DELLE STRUTTURE buono ☐ mediocre ☒ cattivo ☐

NOTE: INTERVENTI SUCCESSIVI ALL'IMPIANTO ORIGINARIO: ANNO 1960-1967
ENTITÀ DELL'INTERVENTO: Ristrutturazione

ALTRO: VEDI ALLEGATO

INDIVIDUAZIONE CATASTALE

C. NAPOLEONICO (1804)

C. AUSTRIACO (1884)

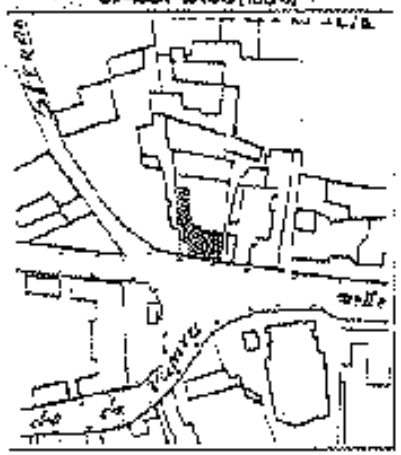

C. ALL'IMPIANTO (1931)

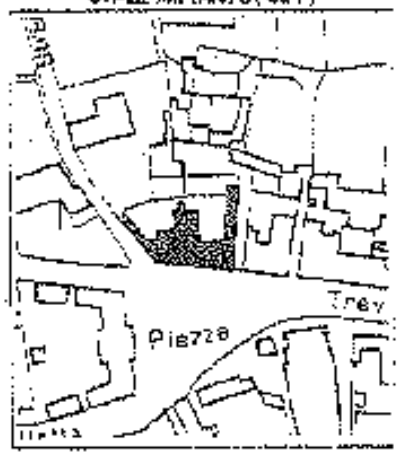

C. ATTUALE

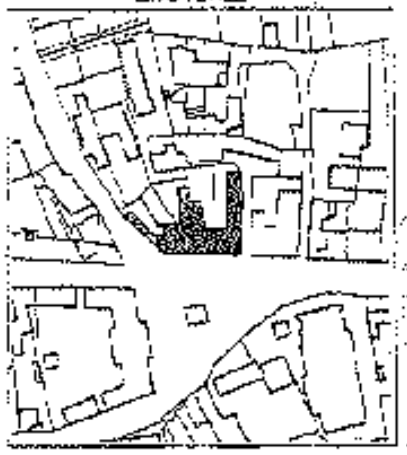

AEROFOTOGRAMMETRIA

DESCRIZIONE

Il nucleo originario dell'edificio corrisponde approssimativamente all'attuale fabbricato con al piano terra Farmacia, già alla fine del 1700 "Casa d'affitto con botteghe" il fabbricato evidenziava una funzione prettamente urbana.

I raffronto tra i riporti grafici dei Catasti storici dimostra progressivi ampliamenti dell'aggregato, a cortina edilizia, verso Ovest, fino alla via S.Pio X, mentre venivano costruite, verso i cortili interni, le propaggini di servizio.

Negli anni 60 si ebbero gli ultimi lavori trasformativi che originarono l'aggregato attuale.

La facciata Sud presenta solo una piccola porzione centrale in cui ancora è mantenuto l'equilibrio originario del foro che è posto in vece ad Ovest e più ancora ad Est per l'allargamento dei fori, la inserimento di persiane e degli aggetti del pergolo.

DOCUMENTAZIONE FOTOGRAFICA

1- Fronte Sud-Ovest

3- Angolo Nord-Ovest

COMUNE DI GALLIERA VENETA
Provincia di Padova

AGGIORNAMENTO SCHEDE **B** ANNO **2000**

RIFERIMENTO SCHEDA **A.1.58** | CENTRO

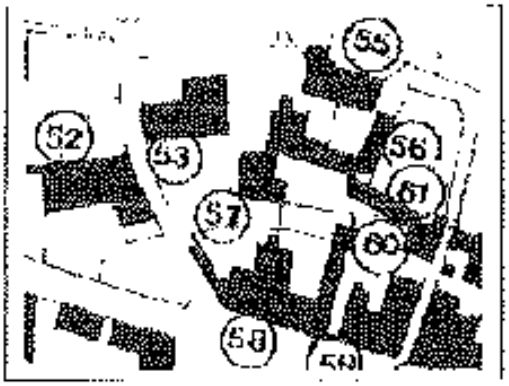

LOCALIZZAZIONE INTERVENTO

DOCUMENTAZIONE FOTOGRAFICA

Interventi principali

	ESTREMI DELL'ATTO	DATA	TIPO DI INTERVENTO
A.E.	47/07/m	05.06.1987	Modifiche interne ed adeguamento igienico-sanitario
A.E	173/95	29.12.1995	Modifiche interne

■ **MODESTA ENTITA'** ☐ **RILEVANTE ENTITA'**

Note

Variazioni interne per la sistemazione funzionale con destinazione direzionale al piano terra e residenziale al piano primo che non hanno modificato le facciate.
Si evidenziano i poggioli a sbalzo, la presenza di persiane avvolgibili e serramenti in p.v.c. al piano terra quali elementi non del tutto compatibili con il carattere urbano della facciata.

COMUNE DI GALLIERA VENETA
Provincia di Padova

INDIVIDUAZIONE DEGLI AGGREGATI DI INTERESSE STORICO E AMBIENTALE (art.3 L.R. 80/80 e art.9 L.R. 58/78)

DESTINAZIONE D'USO ORIGINALE: Casa d'affitto e case con botteghe

SCHEDA B

SCHEDA N° A1-59

CARATTERISTICHE GENERALI

via: Roma

sez. C foglio 6° mapp. 203

EDIFICIO

di TIPO: residenziale ☒ / rurale ☐ / commerciale ☒ / artigianale ☐ / misto ☐ / altro ☐

abitato ☒ / parz. abitato ☐ / disabitato ☐

superficie coperta mq 340

volume mc 2.400

in piani n° 2

eventuale sottotetto ☒



Facciata Sud ☒

TIPOLOGIA

isolato ☒
a cortina ☐
a corte ☐
a schiera ☐
a blocco ☐
altro _____ ☐

CONTESTO AMBIENTALE

parco ☐
giardino ☐
orto ☐
cortile o simile ☒
broli ☐
altro Strada ☒

centro storico ☒
nucleo rurale ☐
altro _____ ☐

CARATTERISTICHE COSTRUTTIVE E DEI MATERIALI

STRUTTURE VERTICALI	STRUTTURE ORIZZONTALI	COPERTURA
tipo Mattoni	tipo Legno	tipo Legno
buono ☐	buono ☐	buono ☐
mediocre ☒	mediocre ☒	mediocre ☒
cattivo ☐	cattivo ☐	cattivo ☐

STATO DI CONSERVAZIONE: COMPLESSIVO buono ☐ mediocre ☒ cattivo ☐
DELLE STRUTTURE buono ☐ mediocre ☒ cattivo ☐

NOTE: INTERVENTI SUCCESSIVI ALL'IMPIANTO ORIGINARIO: ANNO _____
ENTITÀ DELL'INTERVENTO _____

ALTRO: VEDI ALLEGATO

INDIVIDUAZIONE CATASTALE

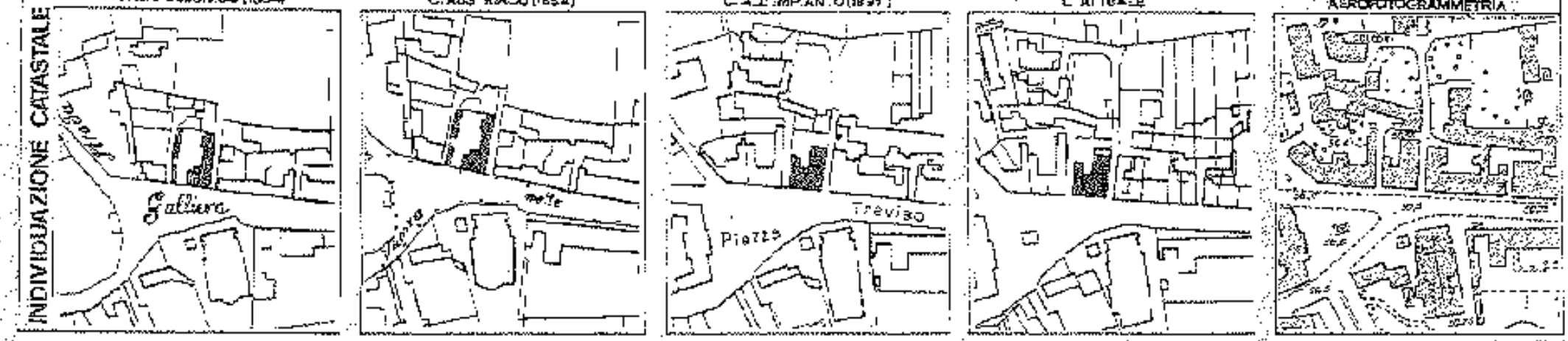

DESCRIZIONE

L'edificio si compone in origine (censimento del Catasto Napoleonico) di due corpi separati, entrambi di uso prettamente urbano, quale "Casa con bottega" il fabbricato di più modeste dimensioni e "Casa affittata" il fabbricato di più consistenti dimensioni posto ad Est.

L'ampliamento della seconda metà del 1700 congiunge i due corpi di fabbrica e consolida le proprietà laterali, in particolare quella ad Est su vicolo Coldoni, in cui trovano posto numerosi alloggi.

La facciata principale, rivolta a Sud, evidenzia l'eccellente settecentesco dei fori finestrati.

Il piano primo è ripartito da un balcone simmetrico alla facciata e il piano sottotetto è caratterizzato dalle aperture di più piccole dimensioni, il piano terra è adibito ad usi commerciali e la simmetria degli accessi e fori finestra è stata notevolmente compromessa in particolare verso Ovest.

L'intonaco al Piano terra presenta la superficie trattata a bugnato che, unitamente al balcone centrale del piano primo, in pietra e ferro battuto, conferma l'origine settecentesca del complesso.

DOCUMENTAZIONE FOTOGRAFICA

1- Fronte Sud

2- Part. fronte Nord

3- Part. fronte Nord, interno

4- Fronte Est

5- Angolo Nord-Est interno

Part. angolo Sud-Est

COMUNE DI GALLIERA VENETA
Provincia di Padova

AGGIORNAMENTO SCHEDE **B** ANNO **2000**

RIFERIMENTO SCHEDA A.1.59 CENTRO

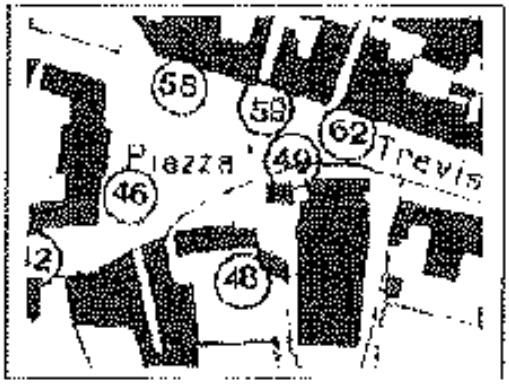

LOCALIZZAZIONE INTERVENTO

DOCUMENTAZIONE FOTOGRAFICA

Interventi principali

	ESTREMI DELL'ATTO	DATA	TIPO DI INTERVENTO
C.E.	99/88	03.02.1989	Ristrutturazione
C.E.	38/89	30.03.1989	Variante
C.E.	53/89	03.05.1989	Variante
C.E.	75/89	17.07.1989	Variante
C.E.	116/89	09.10.1989	Variante
C.E.	138/91	13.12.1991	Proroga
A.E.	117/94	14/09/1994	Completamento lavori

☐ MODESTA ENTITA' ■ RILEVANTE ENTITA'

Note

Intervento di riorganizzazione funzionale interno con limitate modifiche forometriche a definizione dei locali a destinazione commerciale.

COMUNE DI GALLIERA VENETA
Provincia di Padova

INDIVIDUAZIONE DEGLI AGGREGATI DI INTERESSE STORICO E AMBIENTALE (art.3 L.R. 80/80 e art.9 L.R. 58/78)

DESTINAZIONE D'USO ORIGINALE: Casa da Massaro

SCHEDA B

SCHEDA N° 31.60

CARATTERISTICHE GENERALI

via: Vicolo Goldoni

sez. 1 foglio 6 mapp. 205

EDIFICIO

DI TIPO: residenziale ☒ / rurale ☐ / commerciale ☐ / artigianale ☐ / misto ☐ / altro ☐

abitato ☒ / parz. abitato ☐ / disabitato ☐

superficie coperta mq 155

volume mc 935

n° piani n° 2

eventuale sottotetto ☐

1 Angolo Sud-Est
2 Angolo Nord-Est
3 Angolo Nord-Ovest
4 Fronte Sud

TIPOLOGIA

isolato ☐
a cortina ☒
a corte ☐
a schiera ☐
a blocco ☐
altro ☐

CONTESTO AMBIENTALE

parco ☐
giardino ☒
orto ☐
cortile, aia o stalla ☒
prato ☐
altro ☐
centro storico ☒
nucleo rurale ☐
altro ☐

CARATTERISTICHE COSTRUTTIVE E DEI MATERIALI

STRUTTURE VERTICALI — tipo: Mattone
buono ☐ / mediocre ☒ / cattivo ☐

STRUTTURE ORIZZONTALI — tipo: Legno
buono ☐ / mediocre ☒ / cattivo ☐

COPERTURA — tipo: Coppi
buono ☐ / mediocre ☒ / cattivo ☐

STATO DI CONSERVAZIONE: COMPLESSIVO — buono ☐ / mediocre ☒ / cattivo ☐
DELLE STRUTTURE — buono ☐ / mediocre ☒ / cattivo ☐

NOTE: INTERVENTI SUCCESSIVI ALL'IMPIANTO ORIGINARIO: ANNO
ENTITÀ DELL'INTERVENTO

ALTRO: L'edificio sia esistente alla fine del 1700 venne in origine utilizzato come abitazione e servizio del fabbricato principale posto a Sud. Tale uso di servizio è evidenziato dalla presenza del portico con arco a sesto ribassato, parzialmente chiuso, ancora presente sulla facciata Sud.

INDIVIDUAZIONE CATASTALE

C. NAPOLEONICO (1804)

C. AUSTRIACO (1852)

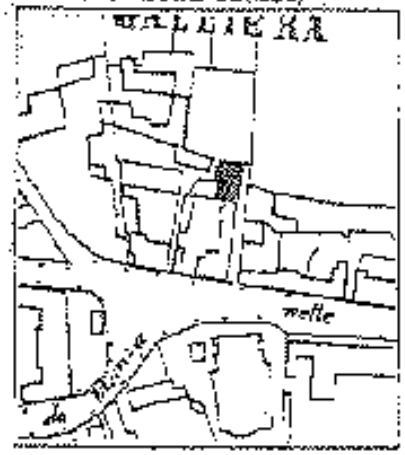

C. ALL'IMPIANTO (1891)

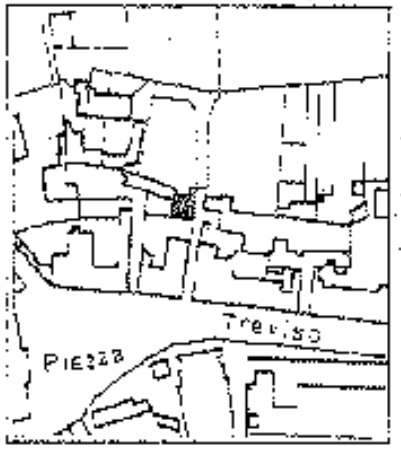

C. ATTUALE

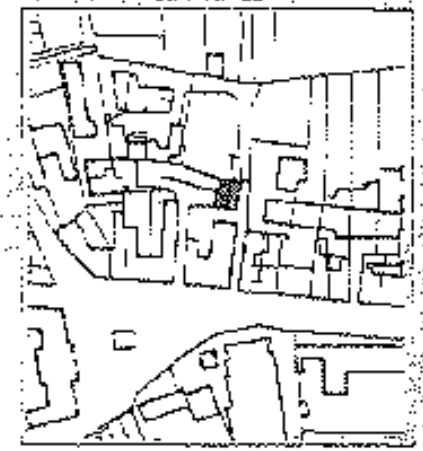

AEROFOTOGRAMMETRIA

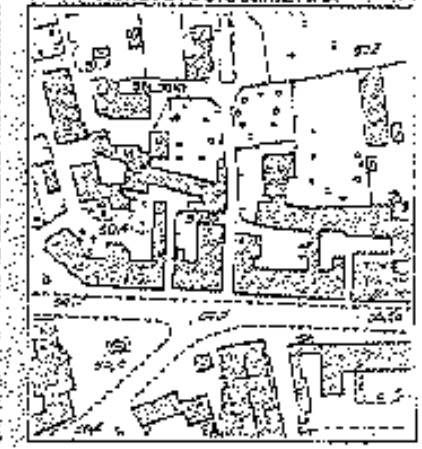

COMUNE DI GALLIERA VENETA

Provincia di Padova

AGGIORNAMENTO SCHEDE **B** ANNO **2000**

RIFERIMENTO SCHEDA **A.1.60** **CENTRO**

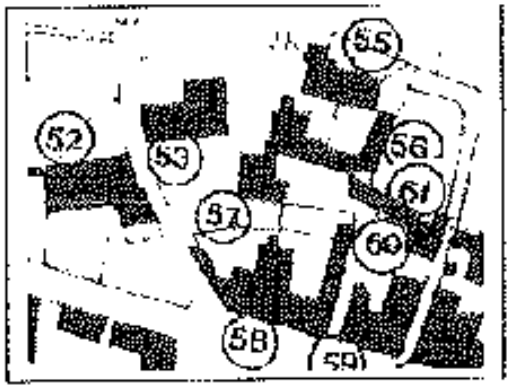

LOCALIZZAZIONE INTERVENTO



DOCUMENTAZIONE FOTOGRAFICA

Interventi principali

	ESTREMI DELL'ATTO	DATA	TIPO DI INTERVENTO
A.F.	114/90	06.06.1990	Straordinaria manutenzione
A.E.	63/91	07.06.1991	Variante

☒ MODESTA ENTITA' ☐ RILEVANTE ENTITA'

Note

Recupero di annesso secondario a destinazione commerciale al piano terra e residenziale al piano primo.

COMUNE DI GALLIERA VENETA
Provincia di Padova

INDIVIDUAZIONE DEGLI AGGREGATI DI INTERESSE STORICO E AMBIENTALE (art.3 L.R. 80/80 e art.9 L.R. 58/78)

DESTINAZIONE D'USO ORIGINALE Casa d'affitto

SCHEDA B

SCHEDA N° A1.61

CARATTERISTICHE GENERALI

via Bruno

sez. ... foglio 20 mapp. 105

EDIFICIO

DI TIPO: residenziale ☒ rurale ☒ commerciale e artigianale ☐ misto ☐ altro ☐

abitato ☒ parz. abitato ☐ disabitato ☐

superficie coperta mq 240

volume mc 1.150

in piani n° 2

eventuale sottosuolo ☐

1 Fronte Sud 3 fronte Nord

2 Angolo Sud-Ovest 4

TIPOLOGIA

isolato
a cortina
a corte
a schiera
a blocco
altro

CONTESTO AMBIENTALE

parco ☐ giardino ☐ orto ☐ cortile/aia o stalla ☒ brolo ☐ altro ☐

centro storico ☒ nucleo rurale ☐ altro ☐

CARATTERISTICHE COSTRUTTIVE E DEI MATERIALI

STRUTTURE VERTICALI	STRUTTURE ORIZZONTALI	COPERTURA
tipo Mattone	tipo Legno	tipo Coppi
buono ☐	buono ☐	buono ☐
mediocre ☒	mediocre ☒	mediocre ☒
cattivo ☐	cattivo ☐	cattivo ☐

STATO DI CONSERVAZIONE: COMPLESSIVO buono ☐ mediocre ☒ cattivo ☐

DELLE STRUTTURE buono ☐ mediocre ☒ cattivo ☐

NOTE INTERVENTI SUCCESSIVI ALL'IMPIANTO ORIGINARIO - ANNO

ENTITÀ DELL'INTERVENTO

Tipologia ambientale, con portico a pilastri in mattone ed architravi lignei, già esistente alla fine del 1700, denota il primitivo uso di abitazione rurale di servizio. Alla fine del 1800 il fabbricato viene ampliato ad Ovest nel corpo a due piani con ampio sottotetto a sud. Il tetto è in coppi a due falde longitudinali orientamento a Sud proprio delle case rurali. Le aperture dei fori finestra evidenziano le porzioni del fabbricato adibite ad uso abitativo e rurale del fabbricato.

ALTRO

INDIVIDUAZIONE CATASTALE

C. NAPOLEONICO (1804)

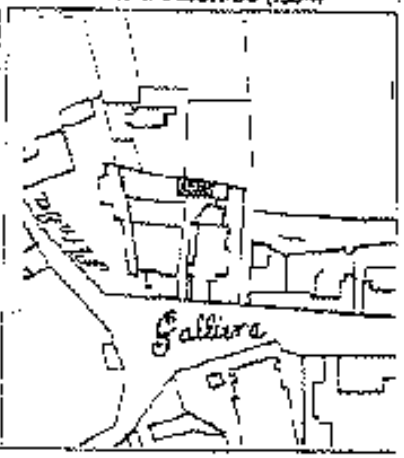

C. AUSTRIACO (1854)

C. ALL'IMPIANTO (1891)

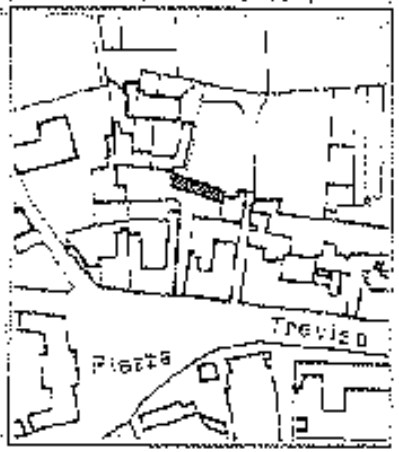

C. ATTUALE

AEROFOTOGRAMMETRIA

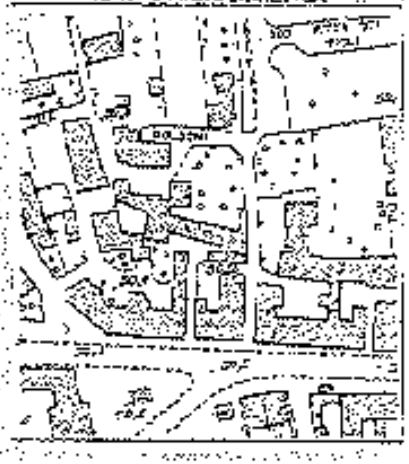

COMUNE DI GALLIERA VENETA
Provincia di Padova

INDIVIDUAZIONE DEGLI AGGREGATI DI INTERESSE STORICO E AMBIENTALE (art.3 L.R.80/80 e art.9 L.R.58/78)

DESTINAZIONE D'USO ORIGINALE: Casa di affitto con cortile

SCHEDA B

TIPOLOGIA
- isolato
- a cortina
- a corte
- a schiera
- a blocco
- altro

CONTESTO AMBIENTALE
- parco
- giardino
- orto
- cortile, aia e simile
- prato
- altro: strada
- centro storico
- nucleo rurale
- altro

SCHEDA N° A1.62

CARATTERISTICHE GENERALI
via: Roma
sez. C foglio 5° mapp.

EDIFICIO
DI TIPO: residenziale, rurale, commerciale, artigianale, misto, altro
abitato, parz. abitato, disabitato
superficie coperta mq 500
volume mc 1.025
n° piani n° 2
aventaio sottotetto



1. Facciata Sud; parz. 2
2. Parz. Fronte Sud-Est

CARATTERISTICHE COSTRUTTIVE E DEI MATERIALI

STRUTTURE VERTICALI	STRUTTURE ORIZZONTALI	COPERTURA
tipo: Mattone	tipo: Legno - Intervallamento	tipo: Legno
buono	buono	buono
mediocre	mediocre	mediocre
cattivo	cattivo	cattivo

STATO DI CONSERVAZIONE: COMPLESSIVO — buono / mediocre / cattivo
DELLE STRUTTURE — buono / mediocre / cattivo

NOTE: INTERVENTI SUCCESSIVI ALL'IMPIANTO ORIGINARIO: ANNO
ENTITÀ DELL'INTERVENTO

ALTRO: VEDI ALLEGATO

INDIVIDUAZIONE CATASTALE

C. NAPOLEONICO (1806)

C. AUSTRIACO (1854)

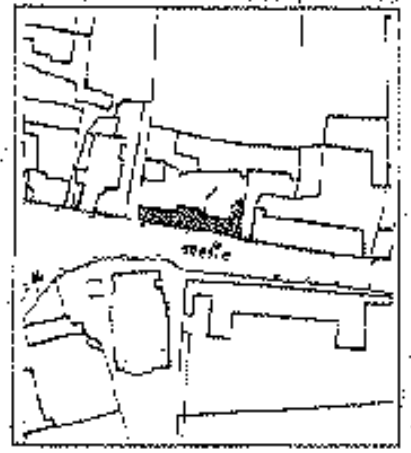

C. ALL'IMPIANTO (1891)

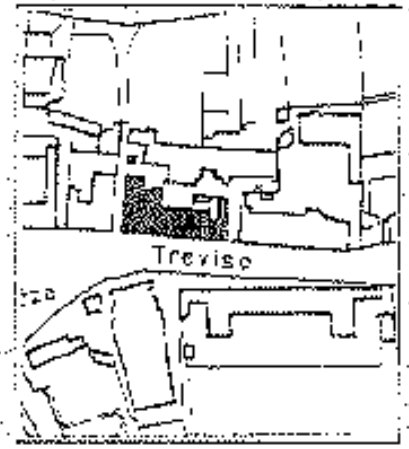

C. ATTUALE

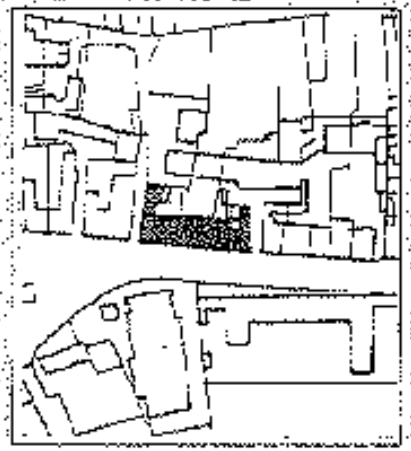

AEROFOTOGRAMMETRIA

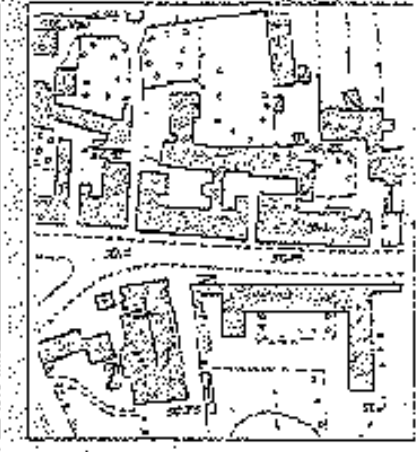

DESCRIZIONE

Mappali n° 214-287-288-289-290

Il complesso edilizio già a destinazione di Casa d'affitto con bottega agli inizi del 1900 ha conservato eslgendo i numerosi interventi succedutesi nel tempo l'originaria tipologia a cortina affacciatesi sulla via Roma e sulla Piazza, centro del paese.

L'impianto originario ha subito una prima consistente trasformazione, riscontrabile alla fine dello scorso secolo, consistente nell'ampliamento a Nord del corpo principale e nella nuova costruzione dell'ala Nord-Ovest prospettante su Vicolo Goldoni, quest'ultimo intervento successivamente è stato, nella prima metà del 1900 ridimensionato per effetto di ristrutturazioni avvenute.

L'attuale complesso conserva in forma episodica i caratteri stilistici ottocenteschi, l'estrema porzione ad Ovest, per effetto di una ristrutturazione si stacca formalmente in modo evidente dalla adiacente porzione, forse la meglio conservata del complesso caratterizzata dal particolare trattamento dell'intonaco al piano terra con destinazione commerciale, dalla porta al piano primo che si apre su un terrazzo costruito con elementi in pietra e ringhiera in ferro.

La parte centrale del complesso, emergente rispetto alla cortina si evidenzia per la serialità delle aperture finestrate e dal piano sottotetto.

La parte ad Est, l'unica priva del piano sottotetto, conserva al piano primo l'originaria distribuzione dei fori finestrati, mentre l'uso commerciale del piano terreno ha reso completamente illeggibile quanto si preesistente.

Da rilevare il contrasto del tipo di copertura piana esistente nella porzione del fabbricato ad Ovest del corpo centrale che rende quest'ultima parte visibilmente incompleta.

DOCUMENTAZIONE FOTOGRAFICA

1- Veduta Sud-Ovest

2- Part.ale Est

3- Part.ale Ovest

COMUNE DI GALLIERA VENETA
Provincia di Padova

AGGIORNAMENTO SCHEDE **B** ANNO **2000**

RIFERIMENTO SCHEDA **A.1.62** **CENTRO**

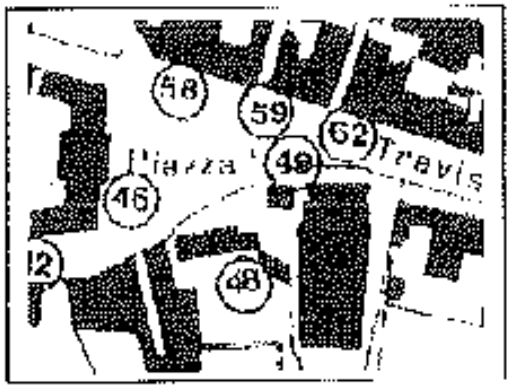

LOCALIZZAZIONE INTERVENTO

DOCUMENTAZIONE FOTOGRAFICA

Interventi principali

	ESTREMI DELL'ATTO	DATA	TIPO DI INTERVENTO
C.E.	95/90	11.07.1990	Modifiche interne e cambio d'uso da artigianato di servizio a commerciale

☒ MODESTA ENTITA' ☐ RILEVANTE ENTITA'

Note

Adeguamento funzionale ed igienico-sanitario non comportante alterazioni di rilievo allo stato di fatto.

COMUNE DI GALLIERA VENETA
Provincia di Padova

INDIVIDUAZIONE DEGLI AGGREGATI DI INTERESSE STORICO E AMBIENTALE (art.3 L.R. 80/80 e art.9 L.R. 58/78)

DESTINAZIONE D'USO ORIGINALE: Casa da Massaro

SCHEDA B

TIPOLOGIA
- isolato ☐
- a cortina ☒
- a corte ☐
- a schiera ☐
- a blocco ☐
- altro ☐

CONTESTO AMBIENTALE
- parco ☐
- giardino ☐
- orto ☐
- cortile, via e strada ☒
- brolo ☐
- altro ☐
- centro storico ☒
- nucleo rurale ☐
- altro ☐

SCHEDA N° A1/42

CARATTERISTICHE GENERALI

via Roma

sez. foglio 6° mapp. 212-235, 235-234

EDIFICIO 88

DI TIPO: residenziale ☒, rurale ☐, commerciale ☐, artigianale ☐, misto ☐, altro ☐

abitato ☒, parz. abitato ☐, disabitato ☐

superficie coperta mq 510

volume mc 2.530

in piani n° 2

eventuale sottotetto ☒



1 Part. fronte Nord ☒
2 Part. fronte Nord ☒

CARATTERISTICHE COSTRUTTIVE E DEI MATERIALI

STRUTTURE VERTICALI	STRUTTURE ORIZZONTALI	COPERTURA
tipo Mattone	tipo Legno	tipo Legno
buono ☐	buono ☐	buono ☐
mediocre ☒	mediocre ☐	mediocre ☒
cattivo ☐	cattivo ☒	cattivo ☐

STATO DI CONSERVAZIONE: COMPLESSIVO: buono ☐ mediocre ☒ cattivo ☐
DELLE STRUTTURE: buono ☐ mediocre ☐ cattivo ☒

NOTE: INTERVENTI SUCCESSIVI ALL'IMPIANTO ORIGINARIO: ANNO
ENTITA' DELL'INTERVENTO:

ALTRO: VEDI ALLEGATO

INDIVIDUAZIONE CATASTALE

C. NAPOLEONICO (1804)

C. AUSTRIACO (1844)

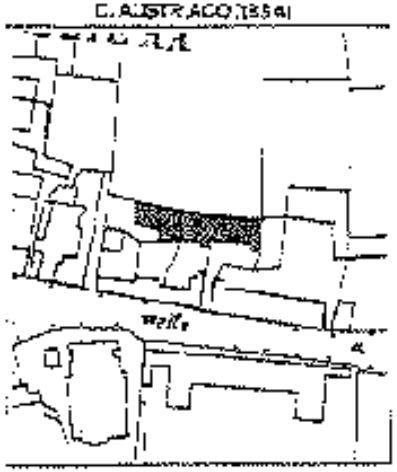

C. ALL'IMPIANTO (1881)

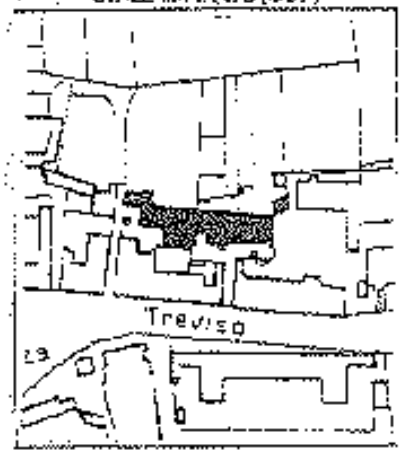

C. ATTUALE

AEROFOTOGRAMMETRIA

COMUNE DI GALLIERA VENETA
Provincia di Padova

INDIVIDUAZIONE DEGLI AGGREGATI DI INTERESSE STORICO E AMBIENTALE (art.3 L.R. 80/80 e art.9 L.R. 58/78)

DESTINAZIONE D'USO ORIGINALE: Casa d'affitto con bottega e osteria

SCHEDA B

SCHEDA N° A1.04

TIPOLOGIA
- isolato ☐
- a cortina ☒
- a corte ☐
- a schiera ☐
- a blocco ☐
- altra ☐

CONTESTO AMBIENTALE
- parco ☐
- giardino ☐
- orto ☐
- cortile alto o stretto ☒
- tiglio ☐
- arco ☒
- centro storico ☒
- nucleo rurale ☐
- altro ☐

CARATTERISTICHE GENERALI

via: Roma

sez. I foglio 6 mapp.

EDIFICIO

DI TIPO:
- residenziale ☒
- rurale ☐
- commerciale ☐
- artigianale ☐
- misto ☐
- altro ☐

- abitato ☒
- parz. abitato ☐
- disabitato ☐

superficie coperta mq 615

volume mc 4.451

in piani n° 3

eventuale sottotetto ☒

1 Veduta Sud-Ovest 3

2 Angolo Sud-Est 4

CARATTERISTICHE COSTRUTTIVE E DEI MATERIALI

STRUTTURE VERTICALI — tipo: Mattone-Intonaco
- buono ☒
- mediocre ☐
- cattivo ☐

STRUTTURE ORIZZONTALI — tipo: Legno-Intavolato
- buono ☒
- mediocre ☐
- cattivo ☐

COPERTURA — tipo: Coppi - Tegole
- buono ☒
- mediocre ☐
- cattivo ☐

STATO DI CONSERVAZIONE: COMPLESSIVO — buono ☐ mediocre ☒ cattivo ☐

DELLE STRUTTURE — buono ☒ mediocre ☐ cattivo ☐

NOTE: INTERVENTI SUCCESSIVI ALL'IMPIANTO ORIGINARIO: ANNO 1974

ENTITÀ DELL'INTERVENTO: Parziale ristrutturazione

ALTRO: VEDI ALLEGATI

INDIVIDUAZIONE CATASTALE

C. NAPOLEONICO (1804)

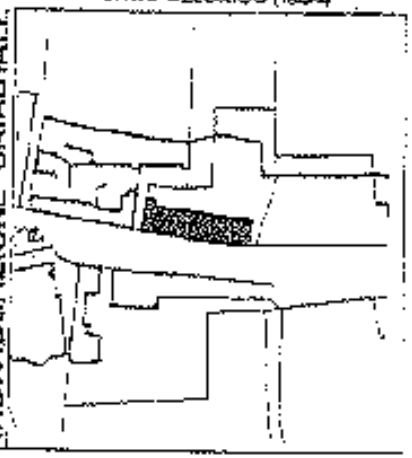

C. AUSTRIACO (1656)

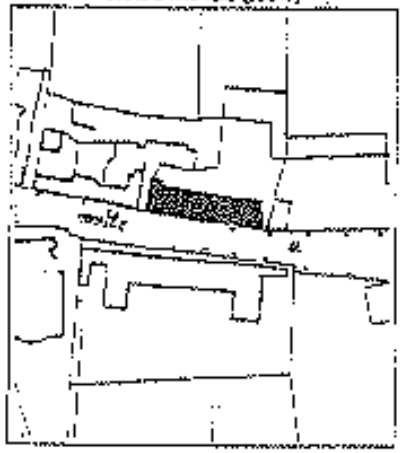

D. ALL'IMPIANTO (1821)

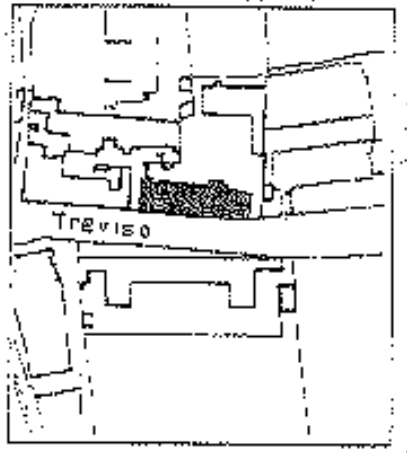

C. ATTUALE

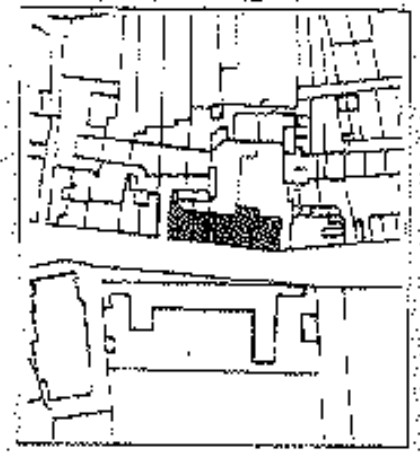

AEROFOTOGRAMMETRIA

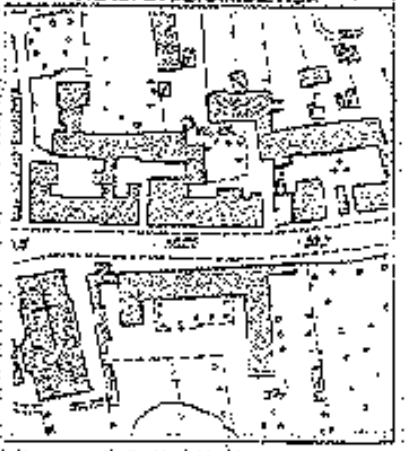

SCHEDA B

ALLEGATO SCHEDA N° 64

DESCRIZIONE

Mappale : 315-293-294-312-296

La cortina edilizia prospiciente sull'attuale via Roma nelle immediate vicinanze del Centro di Galliera era presente con destinazione a "Casa d'affitto con botteghe ed osterie" già agli inizi del lo scorso secolo.

Rimasto pressoché inalterato fino alla metà del 1900 appare nostra sostanzialmente modificato in ampliamento alla fine dello stesso secolo mantenendo comunque la tipologia a cortina.

Il complesso attualmente visibile è caratterizzato da un corpo centrale a due piani con soprastante sottotetto concluso ad Est ed Ovest da due corpi più bassi a due piani.

Le facciate conservano in parte l'originaria composizione seriale delle aperture delle porte e finestre risultando invece notevolmente modificate gran parte delle aperture al piano terra in corrispondenza dei locali ad uso commerciale esistenti.

DOCUMENTAZIONE FOTOGRAFICA

1- Part.fronte Nord

2- Part.fronte Nord

3- Angolo nord-Est

ALLEGATO SCHEDA N°

DESCRIZIONE

L'edificio già casa di massaro era presente agli inizi del 1800 nella forma planimetrica conservatasi pressoché inalterata fino alla metà dello stesso secolo.

Alla fine dell'800 presenta notevoli variazioni per l'aggiunta di corpi di fabbrica in ampliamento che articolano l'originaria linearità delle fronti.

Agli inizi dell'attuale secolo la mortise edilizia appare rispolite degli interventi aggiuntivi precedenti per ritornare in anni più recenti ad articolarsi ed integrarsi collegandosi ad altri edifici limitrofi in forma poco leggibile.

Rimangono pochi e scollegati segni dell'originaria tipologia per lo più relegato a parti di fabbricato semiabbandonate.

DOCUMENTAZIONE FOTOGRAFICA

1- Fronte Nord, particolare Ovest

2- Angolo Sud-Ovest

3- Angolo Nord-Est

4- Particolare Sud

5- Particolare Sud

6- Part."coppere"

7- Part.abbaino

COMUNE DI GALLIERA VENETA
Provincia di Padova

INDIVIDUAZIONE DEGLI AGGREGATI DI INTERESSE STORICO E AMBIENTALE (art.3 L.R.80/80 e art.9 L.R.58/78)

DESTINAZIONE D'USO ORIGINALE casa da nessaro

SCHEDA B

SCHEDA N° A1.35

CARATTERISTICHE GENERALI

via Roma

sez. U foglio 6? mapp. 291-292 293-293

SCIRCIO

DI TIPO: residenziale ☒ rurale ☐ commerciale ☐ artigianale ☐ misto ☐ altro ☐

abitato ☒ parz. abitato ☐ disabitato ☐

superficie coperta mq 345

volume mc 1.720

in piani n° 2

eventuale sottotetto ☐



1 Angolo Sud-Ovest
2 Fronte Est
3 Angolo Nord-Est
4 Fronte Sud (?)

TIPOLOGIA

isolato ☐
a cortina ☒
a corte ☐
a schiera ☐
a blocco ☐
altro ☐

CONTESTO AMBIENTALE

parco ☐
giardino ☐
orto ☐
cortile ☒
brolo ☐
altro ☐

centro storico ☒
nucleo rurale ☐
altro ☐

CARATTERISTICHE COSTRUTTIVE E DE MATERIA

STRUTTURE VERTICALI	STRUTTURE ORIZZONTALI	COPERTURA
tipo Mattone	tipo Cemento/laterizio	tipo Legno
buono ☐	buono ☐	buono ☐
mediocre ☒	mediocre ☒	mediocre ☒
cattivo ☐	cattivo ☐	cattivo ☐

STATO DI CONSERVAZIONE: COMPLESSIVO buono ☐ mediocre ☒ cattivo ☐
DELLE STRUTTURE buono ☐ mediocre ☒ cattivo ☐

NOTE INTERVENTI SUCCESSIVI ALL'IMPIANTO ORIGINARIO ANNO
SINTESI DELL'INTERVENTO

Il fabbricato, intenso in genere, [illegible] che formano cortina sul lato via Roma. È presente [illegible] in mattoni [illegible] tipo alla fine dello stesso secolo. Altro [illegible] rifinimento in arenaria sul fronte Nord. L'edificio è formato da un nucleo [illegible] verificato nella porzione con andamento Est-Ovest del portico rivolto a Sud. Fornito di [illegible] a sesto ribassato. L'appendice a Sud è stata notevolmente modificata nei prospetti per il recupero del fabbricato ad usi artigianali.

ALTRO

INDIVIDUAZIONE CATASTALE

C. NAPOLEONICO (1804)

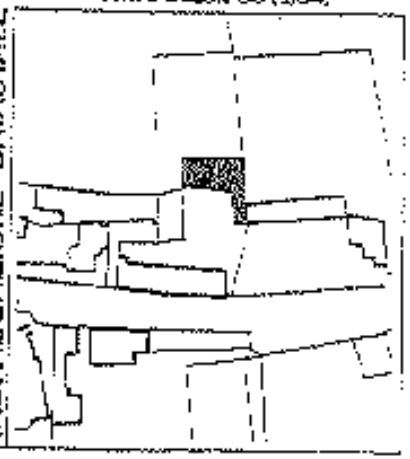

C. AUSTRIACO (1854)

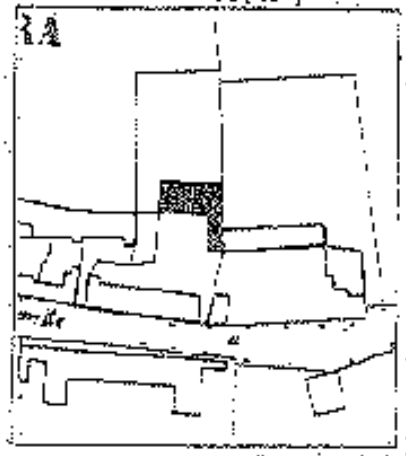

C. ALL'IMPIANTO (1891)

C. ATTUALE

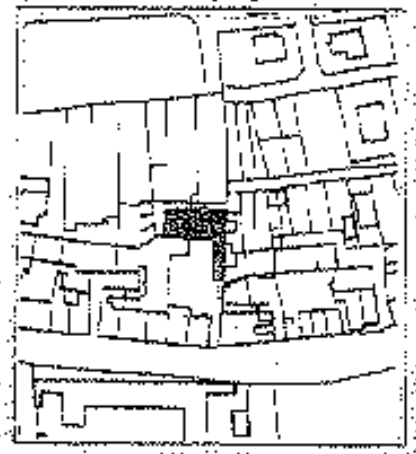

AEROFOTOGRAMMETRIA

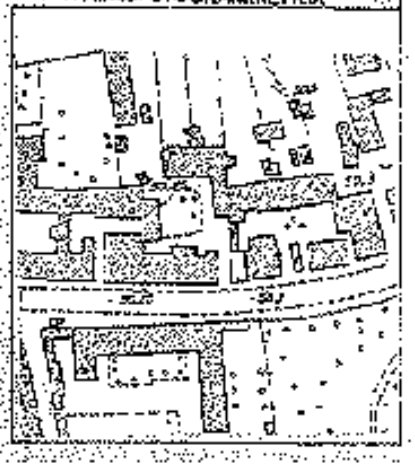

COMUNE DI GALLIERA VENETA
Provincia di Padova

INDIVIDUAZIONE DEGLI AGGREGATI DI INTERESSE STORICO E AMBIENTALE (art.3 L.R. 80/80 e art.9 L.R. 58/78)

DESTINAZIONE D'USO ORIGINALE: Casa da Massaro

SCHEDA B

SCHEDA N° A1.55

CARATTERISTICHE GENERALI
via: Roma
sez. ... foglio 02 mapp. ...

EDIFICIO
TIPO: residenziale ☒ / rurale / commerciale / artigianale / misto / altro
abitato ☐ / parz. abitato ☐ / disabitato ☐
superficie coperta mq 400
volume mc 2.450
in piani n° 2
eventuale sottotetto ☐

1 Fronte Est 3
2 Fronte Nord 4

TIPOLOGIA
isolato ☒
a cortina ☐
a corte ☐
a schiera ☐
a blocco ☐
altro ...

CONTESTO AMBIENTALE
parco ☐
giardino ☐
orto ☐
cortile pub o priv ☒
strade ☐
altro ...
centro storico ☒
nucleo rurale ☐
altro ... ☐

CARATTERISTICHE COSTRUTTIVE E DEI MATERIALI

STRUTTURE VERTICALI
tipo: Muratura portante
buono ☐
mediocre ☒
cattivo ☐

STRUTTURE ORIZZONTALI
tipo: Travi in legno con tavolato
buono ☐
mediocre ☒
cattivo ☐

COPERTURA
tipo: Coppi
buono ☐
mediocre ☒
cattivo ☐

STATO DI CONSERVAZIONE: COMPLESSIVO buono ☐ mediocre ☒ cattivo ☐
DELLE STRUTTURE buono ☐ mediocre ☒ cattivo ☐

NOTE: INTERVENTI SUCCESSIVI ALL'IMPIANTO ORIGINARIO: ANNO 1970
ENTITÀ DELL'INTERVENTO: Parziale ristrutturazione

ALTRO: VEDI ALLEGATO

INDIVIDUAZIONE CATASTALE

C. NAPOLEONICO (1804)

C. AUSTRIACO (1854)

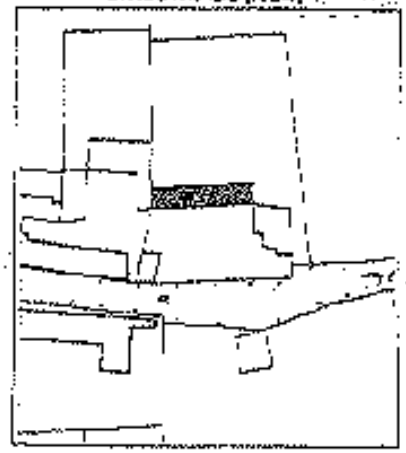

C. ALL'IMPIANTO (1391)

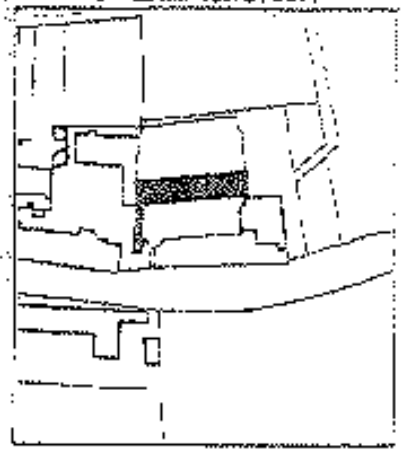

C. ATTUALE

AEROFOTOGRAMMETRIA

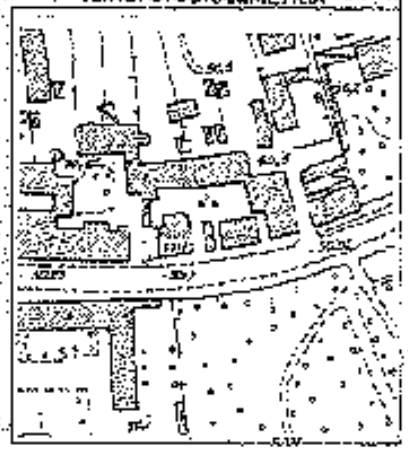

DESCRIZIONE

Mappali : 589-593-590-591-393-394-395

L'edificio originariamente affacciatosi con ampia corte sull'attuale Via Roma era già presente agli inizi del 1800 con destinazione a "Casa da Massaro".

Rimasto pressoché inalterato fino alla metà dello stesso secolo, viene ampliato alla fine del 1800 con la costruzione di una appendice a Sud-Ovest destinata a servizi del fabbricato principale.

In epoche più recenti il fabbricato ha subito numerosi interventi di ristrutturazione che hanno lasciato integrare solamente la porzione ad Est caratterizzata dal portico, rivolto verso Sud, suddiviso da un superstite, massiccio, pilastro in mattone.

Interessante è il prospetto Est definito dalla semplice linea della due falde della copertura sul quale si apre un ampio arco a tutto sesto che da accesso al portico.

DOCUMENTAZIONE FOTOGRAFICA

1- Particolare fronte Sud, portico

2- Particolare fronte Sud

3- Part. Sud-Ovest

4- Part. fronte Sud

COMUNE DI GALLIERA VENETA
Provincia di Padova

INDIVIDUAZIONE DEGLI AGGREGATI DI INTERESSE STORICO E AMBIENTALE
(art.3 L.R. 80/80 e art.9 L.R. 58/78)

DESTINAZIONE D'USO ORIGINALE: Annesse

SCHEDA B

SCHEDA N° 41.67

CARATTERISTICHE GENERALI

via: Roma

sez. U., foglio 21, mapp. 501

EDIFICIO

DI TIPO: residenziale [x] — rurale [ ] — commerciale [x] — artigianale [ ] — misto [ ] — altro [ ]

abitato [x] — parz. abitato [ ] — disabitato [ ]

superficie coperta mq 210

volume mc 1.890

in piani n° 2

eventuale sottotetto [ ]



1 Angolo Sud-Est 3

2 Angolo Sud-Ovest 4

TIPOLOGIA

isolato [x] — a cortina [ ] — a corte [ ] — a schiera [ ] — a blocco [ ] — altro [ ]

CONTESTO AMBIENTALE

parco [ ] — giardino [ ] — orto [ ] — cortile, aia o simile [ ] — bosco [ ] — altro [x] — centro storico [x] — nucleo rurale [ ] — altro [ ]

CARATTERISTICHE COSTRUTTIVE E DI MATERIALI

STRUTTURE VERTICALI: tipo Mattone-Laterizio — buono [ ] — mediocre [x] — cattivo [ ]

STRUTTURE ORIZZONTALI: tipo Legno-Laterocemento — buono [ ] — mediocre [x] — cattivo [ ]

COPERTURA: tipo Coppi — buono [x] — mediocre [ ] — cattivo [ ]

STATO DI CONSERVAZIONE: COMPLESSIVO — buono [ ] — mediocre [ ] — cattivo [x]

DELLE STRUTTURE — buono [ ] — mediocre [x] — cattivo [ ]

NOTE: INTERVENTI SUCCESSIVI ALL'IMPIANTO ORIGINARIO: ANNO Primi 900

ENTITÀ DELL'INTERVENTO: Demolizione e nuova costruzione

ALTRO: Il medesimo fabbricato esistito alla fine dello scorso secolo e prospiciente sull'attuale via Roma è stato, nella prima metà del 1900 demolito per far posto all'attuale fabbricato ad uso residenziale e commerciale.

INDIVIDUAZIONE CATASTALE

C. NAPOLEONICO (1804)

C. AUSTRIACO (1854)

C. ALL'IMPIANTO (1951)

C. ATTUALE

AEROFOTOGRAMMETRIA

COMUNE DI GALLIERA VENETA
Provincia di Padova

INDIVIDUAZIONE DEGLI AGGREGATI DI INTERESSE STORICO E AMBIENTALE (art.3 L.R. 80/80 e art.9 L.R. 58/78)

DESTINAZIONE D'USO ORIGINALE: Casa da Massaro

SCHEDA B

TIPOLOGIA

- isolato ☐
- a corte ☐
- a corte ☐
- a schiera ☐
- a blocco ☐
- altro ☐

CONTESTO AMBIENTALE

- parco ☐
- giardino ☐
- orto ☐
- cortile, aia e simile ☒
- broli ☐
- altro ☒
- centro storico ☒
- nucleo rurale ☐
- altro ☐

SCHEDA N° A1.68

CARATTERISTICHE GENERALI

via: Roma

sez. E foglio 6° Rapp. 1:500-1:200

EDIFICIO

DI TIPO: residenziale ☒
- rurale ☐
- commerciale ☐
- artigianale ☐
- misto ☐
- altro ☐

- abitato ☒
- parz. abitato ☐
- disabitato ☐

superficie coperta mq 135

volume mc 1.760

n° piani n° 2

eventuale sottotetto ☐

1 angolo Sud-Est 3

2 angolo Nord-Est 4

CARATTERISTICHE COSTRUTTIVE E DEI MATERIALI

STRUTTURE VERTICALI — tipo: Mattone
- buono ☒
- mediocre ☐
- cattivo ☐

STRUTTURE ORIZZONTALI — tipo: Latero-cemento
- buono ☒
- mediocre ☐
- cattivo ☐

COPERTURA — tipo: Legno
- buono ☒
- mediocre ☐
- cattivo ☐

STATO DI CONSERVAZIONE: COMPLESSIVO — buono ☒ mediocre ☐ cattivo ☐

DELLE STRUTTURE — buono ☐ mediocre ☐ cattivo ☒

NOTE: INTERVENTI SUCCESSIVI ALL'IMPIANTO ORIGINARIO: ANNO 1676

ENTITÀ DELL'INTERVENTO: Ristrutturazione

ALTRO: L'edificio ex "Casa da Massaro" è presente alla fine del 1700 e la configurazione planimetrica rimane pressoché inalterata fino alla fine del 1800.
Le trasformazioni in parte costitutive del preesistente sono da far risalire alla prima metà dell'attuale secolo. Il recente intervento di ristrutturazione ha reso illegibile la tipologia originaria.

INDIVIDUAZIONE CATASTALE

C. NAPOLEONICO (1804)

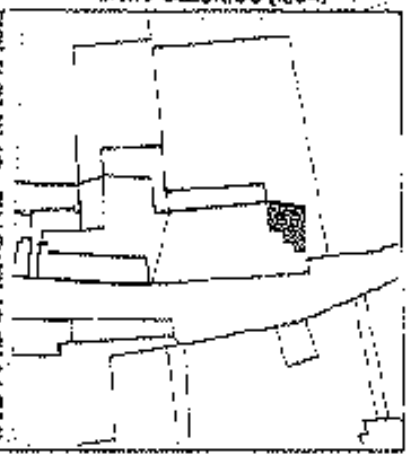

C. AUSTRIACO (1854)

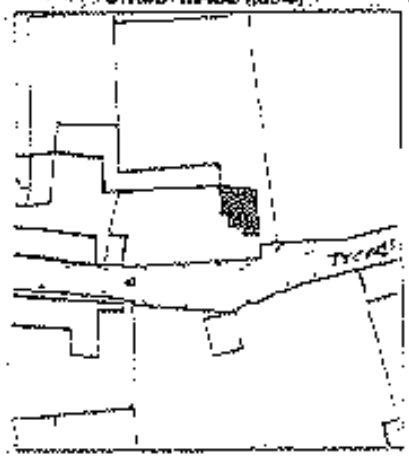

C. ALL'IMPIANTO (1991)

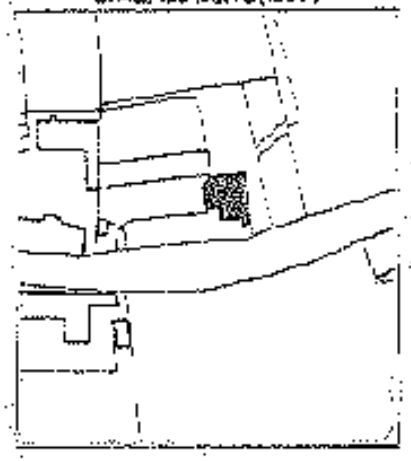

C. ATTUALE

AEROFOTOGRAMMETRIA

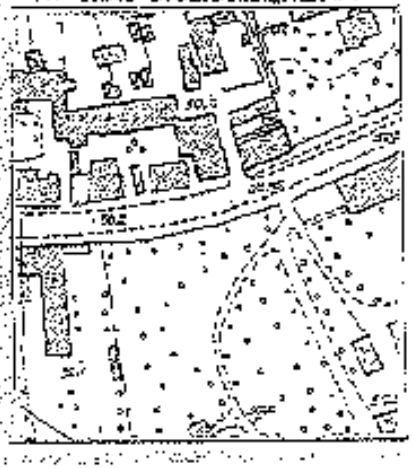

COMUNE DI GALLIERA VENETA
Provincia di Padova

INDIVIDUAZIONE DEGLI AGGREGATI DI INTERESSE STORICO E AMBIENTALE (art.3 L.R. 80/80 e art.9 L.R.58/78)

DESTINAZIONE D'USO ORIGINALE: Casa di proprietà abitazione e casa di massaro

SCHEDA B

SCHEDA N° A2.3

CARATTERISTICHE GENERALI

via: Vittorio

sez. ... foglio 3° mapp. 222 256-300

EDIFICIO

DI TIPO: residenziale ☒ rurale ☒ commerciale ☐ artigianale ☐ misto ☒ altro ☐

abitato ☐ parz. abitato ☒ disabitato ☐

superficie coperta mq 210

volume mc 2.668

n° piani n° 2

eventuale sottotetto ☐



1 Angolo Nord-Ovest 13

2 Fronte Sud 14

TIPOLOGIA

isolato ☐
a corpo ☐
a corte ☒
a schiera ☐
a blocco ☐
altro ☐

CONTESTO AMBIENTALE

parco ☐
giardino ☐
orto ☐
cortile, aia o simile ☒
broilo ☐
altro ☐

centro storico ☐
nucleo rurale ☒
altro ☐

CARATTERISTICHE COSTRUTTIVE E DEI MATERIALI

STRUTTURE VERTICALI	STRUTTURE ORIZZONTALI	COPERTURA
tipo: Mattone-M. crudo-Sas	tipo: Legno	tipo: Coppo
buono ☐	buono ☐	buono ☐
mediocre ☐	mediocre ☐	mediocre ☐
cattivo ☒	cattivo ☒	cattivo ☒

STATO DI CONSERVAZIONE COMPLESSIVO: buono ☐ mediocre ☒ cattivo ☐

DELLE STRUTTURE: buono ☐ mediocre ☐ cattivo ☒

NOTE: INTERVENTI SUCCESSIVI ALL'IMPIANTO ORIGINARIO: ANNO

ENTITÀ DELL'INTERVENTO

ALTRO: VEDI ALLEGATO

INDIVIDUAZIONE CATASTALE

C. NAPOLEONICO (1804)

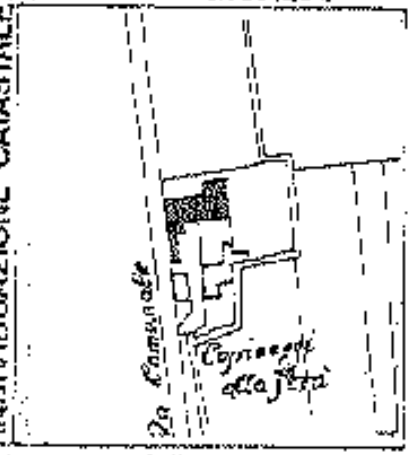

C. AUSTRIACO (1864)

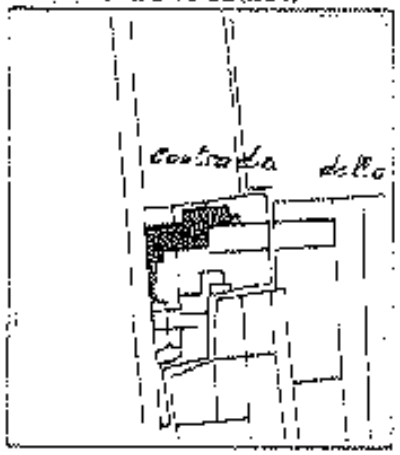

C. ALL'IMPIANTO (1891)

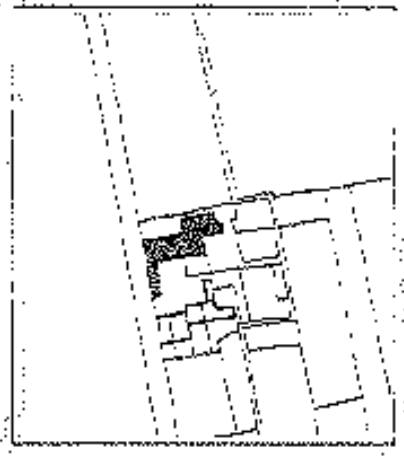

C. ATTUALE

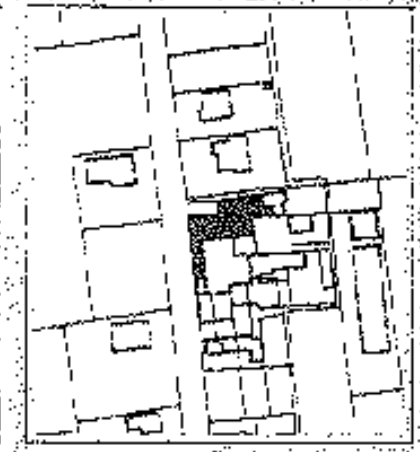

AEROFOTOGRAMMETRIA

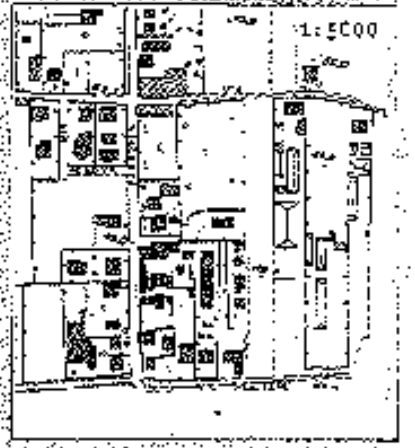

DESCRIZIONE

Il complesso edilizio, sito "Cassinaggi alla Strà", era definito in una forma planimetrica articolata alla fine del 1800. Subisce un ampliamento ad Est nella prima metà del 1900, come documentato dal Catasto Austriaco.
E' in questo periodo che il corpo prospiciente sulla strada, tra via Villetta si collega a Sud con il manufatto ad esso limitrofo.

Nella seconda metà del 1900 quest'ultimo ampliamento, collegamento con lo edificio a Sud, risulta inesistente mentre è riportato nel catasto attuale dove si riscontra un ulteriore ampliamento dell'edificio ad Est.

Complessivamente il complesso edilizio è interessante perché non ha subito modifiche radicali in nessuna delle parti che lo compongono e può essere letto nella sua struttura originaria con dovizia di particolari.

Nella prima metà del 1900, il collegamento realizzato con l'edificio a Sud permetteva la formazione di una corte interna alla quale si poteva accedere dalla strada comunale attraverso un passaggio porticato chiudibile con ampie ante in legno e avente un soppalco nella parte superiore.

Come in uso in questi periodi le nostre, vedi in particolare quella a Sud del passo carrabile, avevano inserite in esse le "coppare", sistema usato per prendere i volatili realizzato a mezzo di due coppi sovrapposti formanti un canaletto in cui gli uccelli nidificavano.

Il prospetto Ovest, lineare e semplice, è caratterizzato dalle aperture con scuri e da una interessante terrazza di carino con fori di uscita dal fumo sporgenti ad arco nella parte superiore.

Il prospetto Nord presenta un camino alla veneta e una serie di aperture, in parte, per l'occasione di stalle aventi superiormente protezioni contro la pioggia in coppi sporgenti dalla muratura.

Sempre nel prospetto Nord sono presenti delle aperture abitative al primo piano sottotetto e una a tutto tondo sulla parete Ovest del granaio.

La parte più interessante è il prospetto Sud che da sulla corte interna ristrutturata e residenza con parte porticata ad arco e murale con pilastri ad architravi, un abbaino, di ridotte dimensioni, interrompe la linearità del tetto del corpo a residenza.

Sotto il portico della parte murale sulla parete Sud c'è una pittura murale votiva, quasi illeggibile, ma interessante nella composizione e tratto, raffigurante la Madonna con Bambin Gesù attorniata da tre figure di Santi.

DOCUMENTAZIONE FOTOGRAFICA

1- Particolare tipato Sud sulla corte

2- Angolo Sud-Est

3- Particolare fronte Est sulla corte

4- Part. fronte Sud

5- Fronte Nord-Ovest



6- Part. aperture ciechi



7- Passo carrabile-fronte Ovest



8- Pittura murale

COMUNE DI GALLIERA VENETA
Provincia di Padova

INDIVIDUAZIONE DEGLI AGGREGATI DI INTERESSE STORICO E AMBIENTALE (art.3 L.R. 80/80 e art.9 L.R.58/78)

DESTINAZIONE D'USO ORIGINALE: casa da massaro

SCHEDA B

SCHEDA N° A5.2

CARATTERISTICHE GENERALI

via: [illegible]

sez. [illegible] foglio 5° mapp. 234-235, 239-240

EDIFICIO

D. TIPO: residenziale ☒ rurale ☐ commerciale ☐ artigianale ☐ misto ☒ altro ☐

abitato ☐ parz. abitato ☒ disabitato ☐

Superficie coperta mq 310

volume mc 1.260

n. piani n° 2

eventuale sottotetto ☒

1 Angolo Sud-Ovest
2 Parte Fronte Sud
3 Parte Fronte Sud-Ovest
4 Parte Fronte Nord

TIPOLOGIA

- isolato ☐
- a corte ☐
- a corte ☒
- a schiera ☐
- a blocco ☐
- altro ☐

CONTESTO AMBIENTALE

- parco ☐
- giardino ☐
- orto ☐
- cortile, aia o simile ☒
- brolo ☐
- altro ☐
- centro storico ☐
- nucleo rurale ☒
- altro ☐

CARATTERISTICHE COSTRUTTIVE E DEI MATERIALI

STRUTTURE VERTICALI	STRUTTURE ORIZZONTALI	COPERTURA
tipo: Mattone-Laterizio	tipo: Legno-Laterocemento	tipo: Coppi
buono ☐	buone ☐	buone ☐
mediocre ☒	mediocre ☒	mediocre ☒
cattivo ☐	cattive ☐	cattive ☐

STATO DI CONSERVAZIONE COMPLESSIVO: buono ☐ mediocre ☒ cattivo ☐

DELLE STRUTTURE: buono ☐ mediocre ☒ cattivo ☐

NOTE: INTERVENTI SUCCESSIVI ALL'IMPIANTO ORIGINARIO: ANNO Anni 50

ENTITÀ DELL'INTERVENTO: Demolizione parziale e nuova costruzione

ALTRO: VEDI ALLEGATO

INDIVIDUAZIONE CATASTALE

C. NAPOLEONICO (1804)

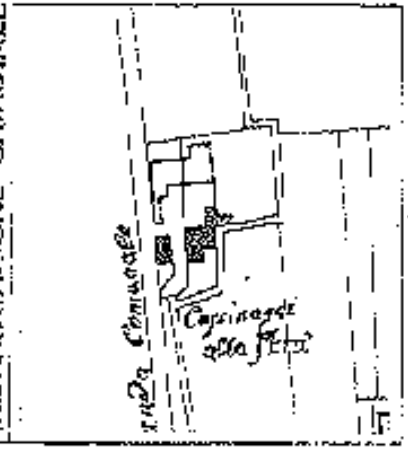

C. AUSTRIACO (1854)

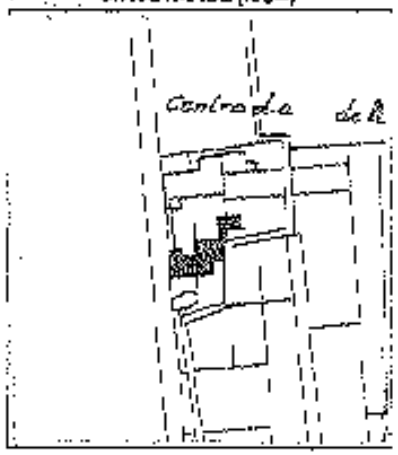

C. ALL'IMPIANTO (1891)

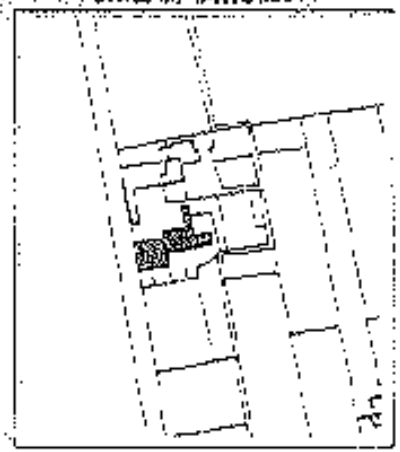

C. ATTUALE

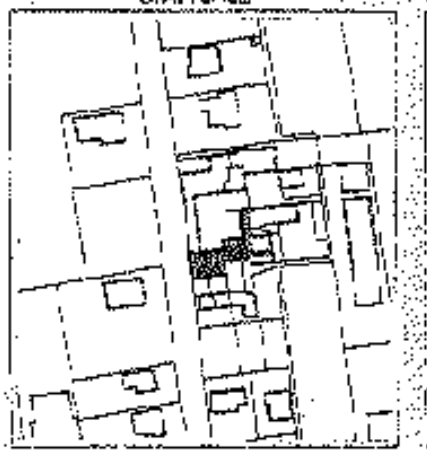

AEROFOTOGRAMMETRIA

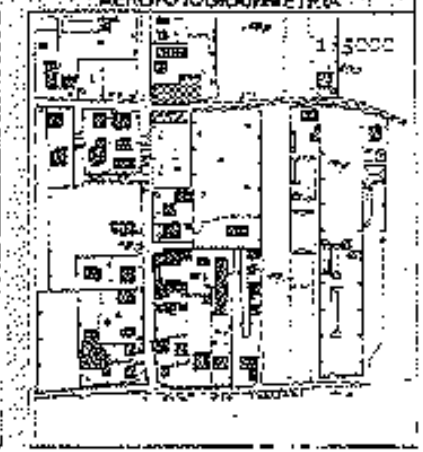

DESCRIZIONE

Il complesso edilizio già censito al Catasto Napoleonico come "Casalrag gi alla Strà" appare già articolato nella prima metà del 1800 e formare con il fabbricato posto immediatamente a Nord un articolato complesso edilizio sotto la denominazione di "Contrada della Strà".

Le modifiche al fabbricato si susseguono fino alla prima metà del secolo attuale con l'ampliamento della parte Est ad uso di abitazione rurale.
In epoche più recenti l'intervento più rilevante è stato la demolizione per la nuova costruzione di un fabbricato ad uso residenziale che ha sostituito la parte purpla ad Ovest, adiacente all'attuale via Villetta, causando oltre che il distacco fisico con il resto del complesso posto a Nord, anche un evidente squilibrio tipologico.

Rimane traccia dell'originario fabbricato, sostituito, nella parete in sottoni caratterizzata dai fori delle "coppare" per la cattura degli uccelli.

L'appendice che si prosegue verso Nord è attualmente semiprocata a causa dell'incuria e della povertà dei materiali costituenti la struttura.

Il restante fabbricato, rimasto pressochè inalterato, è caratterizzato da semplici volumi di altezza diversa, con le facciate modulate dai fori finestra chiusi da scuri e dalle coperture, in coppi, a due falde longitudinali.

Nella facciata a Nord rimane visibile un camino alla veneta parzialmente privato della canna fumaria a testimonianza dell'utilizzo ad abitazione delle persone del fabbricato per la restante parte occupata da annessi rustici.

DOCUMENTAZIONE FOTOGRAFICA

1- Parte fronte Sud

2- Cornicio

3- Angolo Sud-Ovest

4- "Coppare"



5- Particolare fronte Nord

COMUNE DI GALLIERA VENETA
Provincia di Padova

INDIVIDUAZIONE DEGLI AGGREGATI DI INTERESSE STORICO E AMBIENTALE (art.3 L.R. 80/80 e art.9 L.R.58/78)

DESTINAZIONE D'USO ORIGINALE [illegible]

SCHEDA B

SCHEDA N° [illegible]

CARATTERISTICHE GENERALI

via [illegible]

sez. ___ foglio ___ mapp. ___

EDIFICIO

DI TIPO residenziale ☐
rurale ☐
commerciale ☐
artigianale ☐
misto ☐
altro ☐

abitato ☐
parz. abitato ☐
disabitato ☐

superficie coperta mq [illegible]
volume mc [illegible]
n° piani n° [illegible]
eventuale sottotetto ☐



1 Part. centrale Ferd. 3
2 4

TIPOLOGIA

isolato ☐
a cortina ☐
a corte ☐
a schiera ☐
a blocco ☐
altro ☒

CONTESTO AMBIENTALE

parco ☒
giardino ☐
orto ☐
cortile, aia e simili ☐
brolo ☐
altro ☒

centro storico ☒
nucleo rurale ☐
altro ☐

CARATTERISTICHE COSTRUTTIVE E DEI MATERIALI

STRUTTURE VERTICALI tipo [illegible]
buono ☒
mediocre ☐
cattivo ☐

STRUTTURE ORIZZONTALI tipo legno-laterizio/cemento
buono ☒
mediocre ☐
cattivo ☐

COPERTURA tipo [illegible]
buono ☒
mediocre ☐
cattivo ☐

STATO DI CONSERVAZIONE: COMPLESSIVO buono ☒ mediocre ☐ cattivo ☐
DELLE STRUTTURE buono ☒ mediocre ☐ cattivo ☐

NOTE INTERVENTI SUCCESSIVI AL L'IMPIANTO ORIGINARIO: ANNO ___
ENTITA' DELL'INTERVENTO: ___

ALTRO VEDI ALLEGATI

INDIVIDUAZIONE CATASTALE

C. NAPOLEONICO (1804)	C. AUSTRIACO (1854)	C. ALL'IMPIANTO (1891)	C. ATTUALE	AEROFOTOGRAMMETRIA
VEDI ALLEGATI	VEDI ALLEGATI	VEDI ALLEGATI	VEDI ALLEGATI	VEDI ALLEGATI

DESCRIZIONE

La Villa di Galliera Veneta fu costruita dai patrizi veneziani Cappello nei primi decenni del 1500.

All'origine il fabbricato era intestato al Magnifico Domino Filippo, fratello maggiore di Zuane.

Era un palazzo costituito da un piano terreno, da un primo piano e da una barcaga.

I caratteri stilistici della parte più antica del fabbricato indicano che l'autore operava al di fuori di qualsiasi riferimento palladiano e operava in un ambito di cultura padovana.

E' difficile comunque individuare elementi architettonici precisi perchè la parte più antica della Villa è caratterizzata da un generico atteggiamento espressivo.

I Cappello erano patrizi veneziani che nel 1530 ebbero concesso dal Vescovo di Treviso, Francesco Pisani, il giuspatronato, sulla parrocchia

Da una ricerca su documenti d'archivio, osservando le richieste d'acqua ad uso irrigazione, presentate dai Cappello ai Provveditori ai Beni Inculti, è stato rilevato recentemente che il capostipite del ramo di Galliera Veneta fu Zuanne Cavalier che sposò Donna Pisani.

Zuanne Cavalier Cappello fu Savio del Consiglio, Ambasciatore in Francia di Enrico III.

Il stemma della Famiglia Cappello era molto semplice e fu da Zuanne definito nella forma qui accanto riportata in cui è raffigurata anche la aquila imperiale con due teste nere.

DOCUMENTAZIONE FOTOGRAFICA



1) - Stemma di Zuanne Cappello (dal "Barbaro")
Archivio di Stato Veneziano

Albero genealogico Cappello

ZUANNE K.
fu Savio del Consiglio
Ambasciatore di Francia ad Enrico III dove morì nel 1579

PIETRO
n. 1527 m. 1603 in anzia a San Zaccaria

Zuane | Abbr | Francesco n. 1555 | LORENZO | Vettor n. 1556 | Orsola Suor Chiara monaca di San Daniele

ANDREA

Vettor | Zuane | Piero n. 1592 | Francesco n. 1601 (Suor Laura) | Giorgio (Padre) | Chiara (Suor Cecilia)

Lorenzo | Giulio | ZUANNE n. 1641 | Vettore n. 1672 | Piero
** morto a Venezia e sepolto in San Zaccaria

ANDREA
n. 1670 m. 1735 a Padova
** sepolto a Cittadella
nella chiesa delle antiche riparmie

VINCENZO

Lorenzo | Zuanne n. 1689 | Vettore | Giovanni
** m. 1755 a Galliera
*** sepolto a Cittadella nel Andar nel mezzo

ANDREA

Girolamo | n. 1722 m. 1756 | Lucrezia
sposa nel 1745 Maddalena Grimani

VINCENZO
n. 1757 m. 1765 celibe

2) - Albero Genealogico Cappello (dal testo "LA VILLA IMPERIALE DI GALLIERA VENETA" di ANGELICIUS MARTEGE)

DESCRIZIONE

Come ricordato precedentemente è nel 1510 che il Vescovo di Treviso, Francesco Il Pisani, donando alla famiglia Cappello il giuspatronato sulla parrocchiale di Galliera Veneta, e si indica il 1530 quale anno in cui a Cappello sarebbero concesse la Roggia nel paese, derivandola dalle acque del Brenta.

La Roggia Cappella aveva la funzione di fornire acqua per la vasta rete di irrigazione e quella di fornire la forza motrice per mulini, segherie, officine sistemate lungo lo "stradone" del Maglio che come contrada prendeva questo nome per la presenza di una vecchia bottega fabbrile con maglio idraulico.

La prima documentazione tecnica sulla Villa, dopo le schematiche richieste d'acqua, si fa risalire al 1795.

La Villa in tale data era proprietà demaniale e fu nominata allora una "Regia Commissione Camerale" per la stima dei beni Cappello passati al "Regio Fisco".

La relazione tecnica fu redatta dall'arch. Pierangelo Fossati, datata 25 settembre 1798 e si compone di disegni e descrizioni della Villa.
Nella relazione vengono descritti :

"Il Palazzo ad uso domenicale"
"Primo piano interno"
"Secondo piano del pollaio"
"Altre addiacenze"
"Fabbricato ad uso di fattoria"
"Giardini"

DOCUMENTAZIONE



Disegno della Villa Cappello come appariva nel 1798 (Faccioli e Pozzi - Archivio Cappello-Apostoli)

DESCRIZIONE

Circa nell'anno 1855 l'Imperatrice Maria Anna Carolina Pia di Savoia moglie di Ferdinando I d'Austria, commissionò a Luigi Bortolani il rifacimento e l'ampliamento delle due ali laterali e la sopraelevazione del corpo centrale.

Morto Luigi Bortolani, il lavoro fu portato a termine da Antonio Bortolani che girò la collocazione della facciata da Sud a Nord aggiungendovi il poggiolo, il timpano ed il belvedere con stile a pagoda e dispose le ali laterali in armonia con l'insieme.

Prima dell'ampliamento abbiamo un disegno con la pianta dell'edificio preesistente.

Eccone la descrizione dei locali :

- vestibolo dal quale si ha l'ingresso ordinario
- passatizio
- locale di aspetto
- stanza di conversazione
- stanza simile con ancesso ritirato
- stanza con biliardo
- sala con sortita al cortile principale al giardino
- stanza da studio
- scala principale ascendente al primo piano
- stanza di conversazione
- stanza con camino
- dispensa
- simile con gradinata che dava ingresso al giardino
- locale una volta per ....
- ... cortile, ed alla conservazione degli agrumi
- sala da pranzo padronale con sortita al giardino
- passatizio con scala di pietra ascendente al primo piano
- passatizio per il servizio di tavola
- stanza da pranzo dei domestici
- stanzino di servizio pel caffè con fornello
- cucina padronale
- stretta cucina
- dispensa
- luogo comune
- porticiale esposto a mezzodì
- dispensa
- scala di pietra ascendente ai granai
- simile, con sottoposta cantina, porticiale di passaggio, magazzino sopra con scala a chiocciola in pietra.

(Padova 22 giugno 1853)

DOCUMENTAZIONE

1) - Prospetto della villa risultante dal disegno del 1853 (archivio Fravesi)

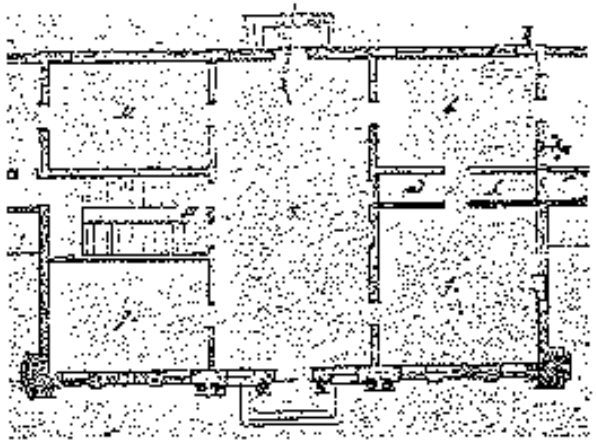

2) - Pianta del piano terreno del corpo centrale della villa, prima dei lavori ordinati dall'Imperatrice Maria

DESCRIZIONE

La famiglia Cappello acquistò, come altre nobili famiglie veneziane, molte terre per coltivarle in quanto vedevano affievolirsi i guadagni dei commerci d'oltremare.

Normalmente c'era un fattore responsabile dei lavori sulla campagna ed a Galliera Veneta è stato individuato la casa del fattore della barchessa di ponente.

Per poter coltivare la terra era indispensabile una vasta opera di bonifica e di irrigazione e i "Provveditori ai Beni Incolti" furono istituiti dal Senato di Venezia per sorvegliare alle bonifiche ed alle colture che si erano rese necessarie nel territorio della Repubblica.

L'istituzione dei "Provveditori ai Beni Incolti" era stata preceduta nel 1545 da una ispezione dei territori incolti e palustri, affidata ad esperti; ispezione che aveva consigliato la creazione di un organo permanente.

Si possono quindi seguire gli sviluppi del Palazzo Cappello attraverso le richieste d'acqua presentate ai Provveditori, che contengono i disegni degli edifici dei Supplicanti sia pure in una forma approssimata.

DOCUMENTAZIONE FOTOGRAFICA

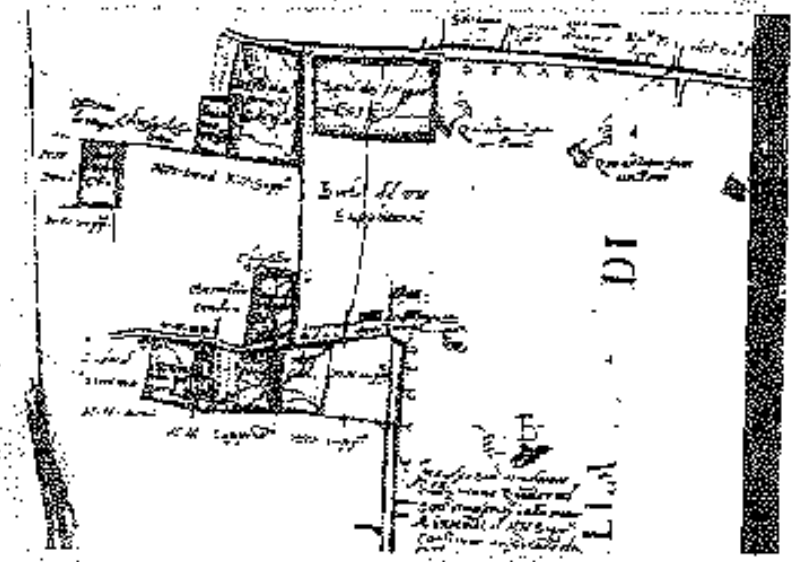

ARCHIVIO DI STATO DI VENEZIA - BENI INCOLTI
Supplica del N.H. Andrea Cappello - 10 maggio 1665

DESCRIZIONE

La prima richiesta d'acqua presentata ai Provveditori ai Beni Inculti di Venezia porta la data del 22 marzo 1639 ed è presentata da Andrea Cappello, figlio di Lorenzo, per la concessione di una "caseletta per azionare mulini con acqua derivata dal Brenta e ricomogliata nello stesso".

Osservando il disegno del 1692, qui accanto riportato, si notano : il Palazzo Domenicale con due piccole ali laterali, i pilastri del cancello a Nord, a Levante la Barchessa abitazione del "Giardiniere" e del "Casaro", a Ponente la Casa dell' "Asenta".

Verso l'attuale Asilo delle Suore Canossiane, risulta presente un altro edificio di cui si trovano ora celtanto parti della fondamenta tra i pini.

La facciata del Palazzo era orientata verso Sud anche se l edificio cominciava a Nord con un grande cancello.

La tradizione dice che per entrare nella Villa si attraversava un viale diritto, ubicato a Sud, subreggiato da carpini.

DOCUMENTAZIONE FOTOGRAFICA



ARCHIVIO DI STATO DI VENEZIA - BENI INCULTI

Supplica del N.H. Andrea Cappello - 13 ottobre 1692

DESCRIZIONE

Rispetto al disegno precedente del 1651 in questo del 1686 si nota un ampliamento ad Ovest ottenuto con la realizzazione di due corpi edilizi, di diversa altezza, di cui il più alto sembra una torretta.

La Barchessa di Levante è caratterizzata dalla serie di aperture ad arco del portico rivolto a Sud.

Risulta ampliata anche la Barchessa di Levante. Verso l'attuale asilo delle Suore si notano due nuovi edifici di cui uno collegato alla cura di recinzione ed attestato lungo l'attuale via Roma.

Evidente la "Seriola Cappello" per l'irrigazione e la forza motrice.

DOCUMENTAZIONE

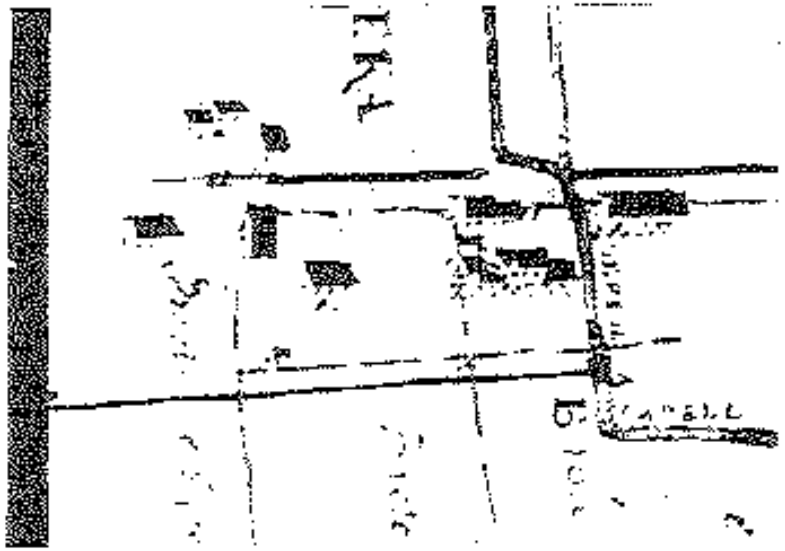

ARCHIVIO DI STATO DI VENEZIA - BENI INCULTI
Supplica di Filippi Filippo per derivazione acqua dalla Seriola di A. Cappello.
20 giugno 1686

DESCRIZIONE

Rispetto al precedente disegno del 1688 in questo del 10 maggio 1699 il complesso edilizio è privo della barchessa di ponente e dei due fabbricati indicati ad Ovest della Villa.

Il presente annesso un fabbricato di notevoli dimensioni ubicato ad Ovest del corpo centrale della Villa.

Si nota il cancello di ingresso a Sud al termine del broilo di A. Cappello.

La recinzione a Nord, attestata lungo l'attuale via Roma è carrè, costituita dal cancello principale e da uno secondario posto ad Ovest.

L'attuale via Monte Grappa "Strada" risulta alterata.

DOCUMENTAZIONE



ARCHIVIO DI STATO DI VENEZIA - BENI INCULTI
Supplica di A. Cappello - 10 maggio 1699

ALLEGATO SCHEDA N° A5.1

DESCRIZIONE

In questo disegno del 1689 la Villa si presenta composta dal corpo principale con le due ali laterali, dalla Barchessa di Levante e di Ponente.

Caratteristico in questo disegno il muro di cinta posto subito a Sud del corpo principale con cancello a conferma della accessibilità esistente dalla parte Sud.

La Barchessa di Ponente è presente a conferma della dimenticanza avuta dal disegnatore nel disegno del 1689.

DOCUMENTAZIONE



ARCHIVIO DI STATO DI VENEZIA - DISEGNI INCULTI

Supplica di A.Cappelle - 3 maggio 1656

DESCRIZIONE

In questo disegno del 1750 la Villa risulta ampliata ad Ovest del corpo principale con edifici formanti una corte rivolta verso Sud.

Le Barchesse di Levante e di Ponente sembrano già definite con le due torri alle estremità.

DOCUMENTAZIONE



ARCHIVIO DI STATO DI VENEZIA - BENI INCULTI

Supplica della N.D. Lucrezia Cappello
10 agosto 1760

SCHEDA B

ALLEGATO SCHEDA N° A3.1

DESCRIZIONE

Questo disegno del 1790 è da ritenersi molto schematico e indicativo solo dell'ubicazione della Villa ma non dei vari corpi che formavano allora il complesso edilizio.

DOCUMENTAZIONE

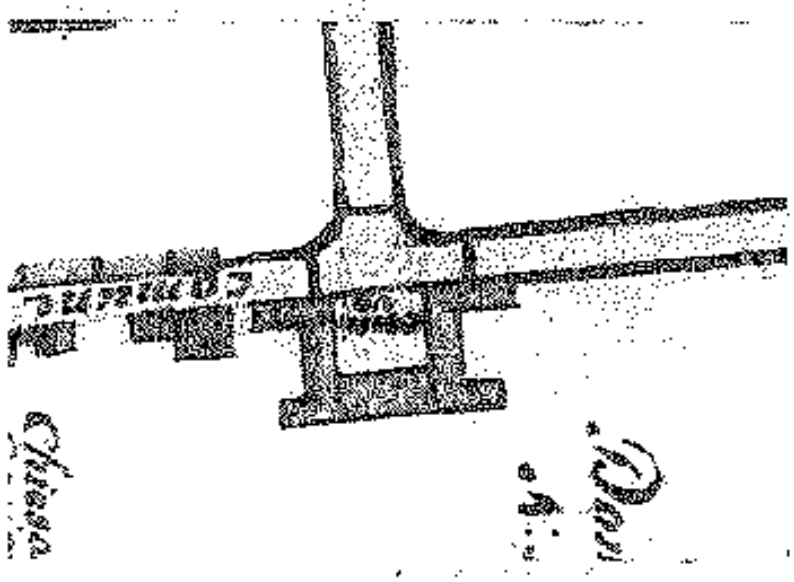

ARCHIVIO DI STATO DI VENEZIA - SEZ. INCURPI

Supplica di Giampietro Pavo - Dicembre 1790

SCHEDA B

ALLEGATO SCHEDA N° 53.1

DESCRIZIONE

CATASTO NAPOLEONICO (1806)

Al censimento del Catasto Napoleonico, l'attuale complesso della Villa Imperiale, situato nell'allora "Contrada della Piazza" era costituito dall'insieme dei principali edifici oggetto delle successive trasformazioni ed ampliamenti.

E' riconoscibile, in posizione centrale, il fabbricato con destinazione a "Casa di Villeggiatura" affiancato ad Ovest dall'articolato edificio a "Casa di Massaro".

A Nord di questi, in fregio alla "Strada Dipartimentale", ora via Roma, sorgono rispettivamente ad Ovest ed a Est del nucleo centrale i fabbricati destinati a "Casa da Fattore e "Casa da Massaro".

L'area scoperta circostante è destinata, nelle adiacenze della Casa di Villeggiatura a giardino e vi sono collocate due peschiere, a Sud della Casa di Massaro lungo via Roma l'area è destinata ad orto, la restante a prato irriguo ed arativo.

Un lungo fabbricato a serra chiude ad Est il complesso.

Non appaiono catastalmente definiti gli elementi compositivi del più vasto giardino a Sud e rilevabili da un disegno proveniente dall'Archivio CAPPELLO-APOSTOLI e databile alla fine del 1700, nel quale vengono individuati gli "Avvedoni" che si collegano con la strada detta la Strà, una in corrispondenza della parte centrale del corpo principale l'altra centrale rispetto al "laghetto" ed alla "Montagnola".

DOCUMENTAZIONE 1: 5000

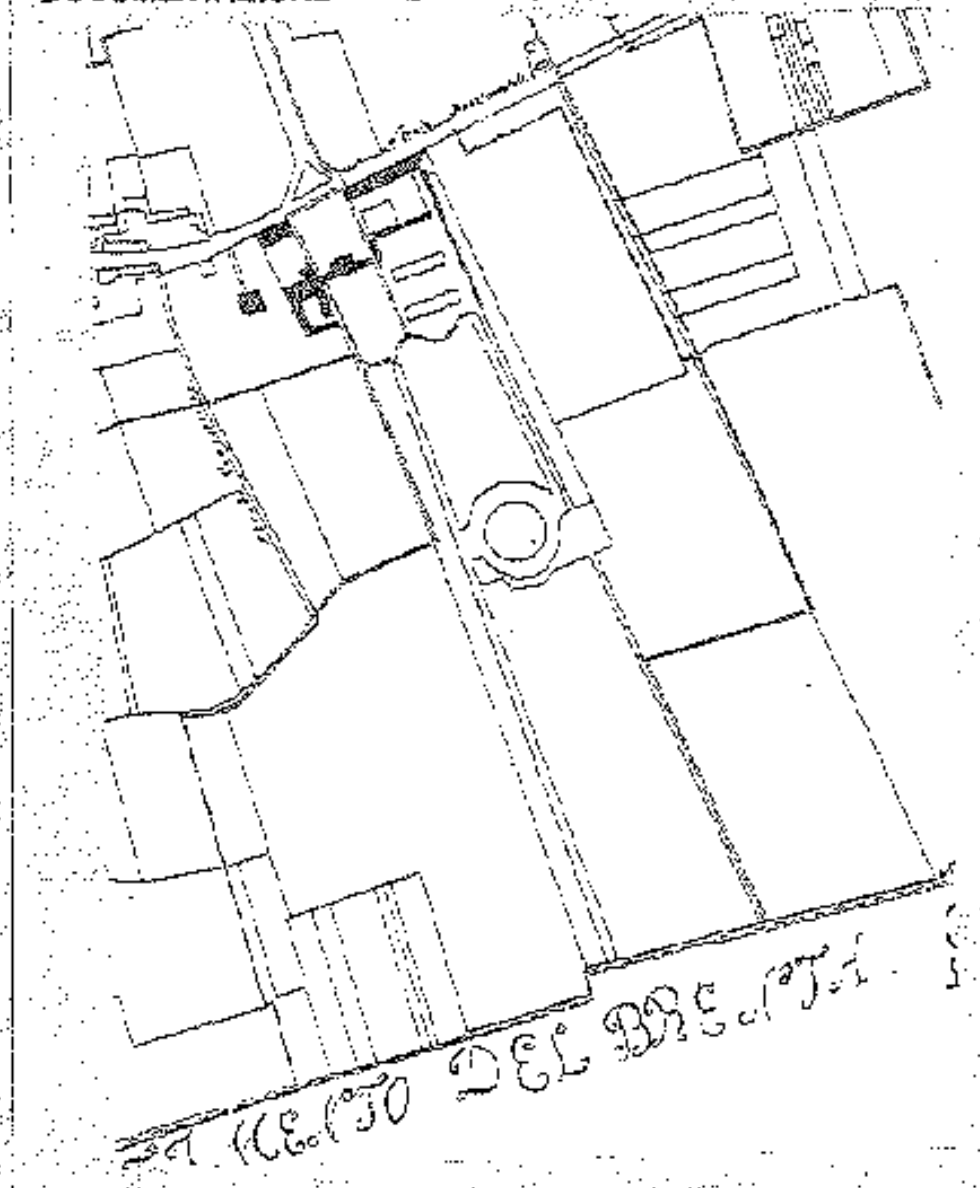

SCHEDA B

ALLEGATO SCHEDA N° A3.1

DESCRIZIONE

CATASTO AUSTRIACO (1854)

In tale data il complesso, situato nella "Contrada della Chiesa" appare, rispetto al Catastro Napoleonico, notevolmente trasformato per l'ampliamento di alcuni edifici che lo compongono e la nuova costruzione di altri.

I nuovi proprietari, succeduti alla famiglia Alessi di S.Marcuola di Lugori, sono adesso i Comello, nobile famiglia veneziana.

Viene ampliato, nella consistenza attuale, il fabbricato in fregio alla strada Vicenza-Treviso il cui fronte ora prosegue ininterrottamente fino al "Pollo", si trasforma il corpo centrale che acquisce ad Est una ulteriore ala con la conseguente soppressione di una pescheria e viene modificata anche la già "casa da massaro" ad Ovest.

Una nuova costruzione viene edificata più ad Ovest attualmente utilizzata come sede dei servizi tecnici del complesso.

Nell'ambito dell'azienda agricola, Valentino Comello fa costruire "la scarsa" e pur non integralmente salvata, nello stesso permane il Parco subisce una radicale trasformazione ad opera del Segalin pertanto l'originaria struttura geometrica.

DOCUMENTAZIONE

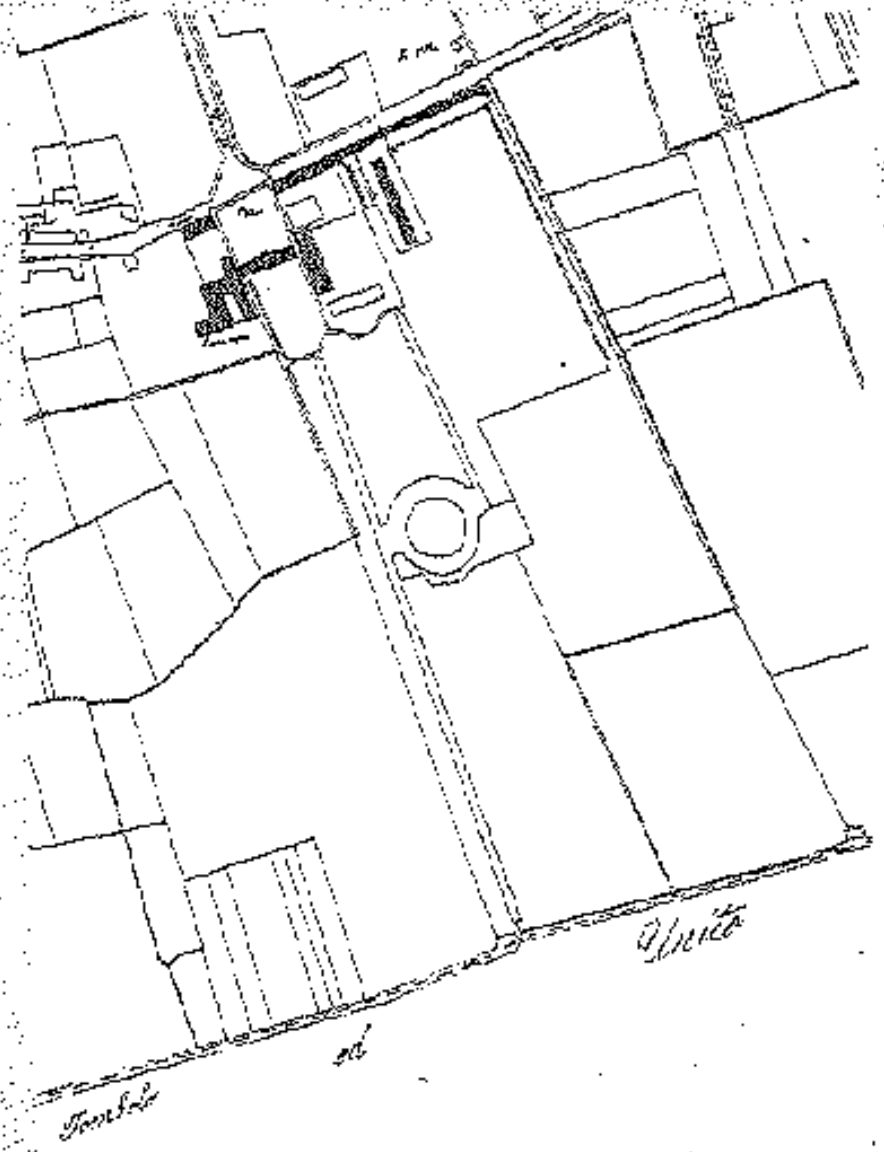

SCHEDA B

ALLEGATO SCHEDA N° 23.1

DESCRIZIONE

CASINO ALL'INGLESE (1891)

Il complesso divenuto proprietà dell'Imperatrice Maria di Savoia, moglie di Ferdinando I d'Austria, assume l'attuale aspetto per merito di Carlo ed Antonio Bertolani ai quali l'Imperatrice commise il rifacimento e l'ampliamento delle due ali laterali e la sopraelevazione del corpo centrale.

Venne, in particolare, curata la collocazione delle facciate da Sud a Nord aggiungendovi il loggiato, il timpano ed il belvedere a pagoda.

DOCUMENTAZIONE 1:2000

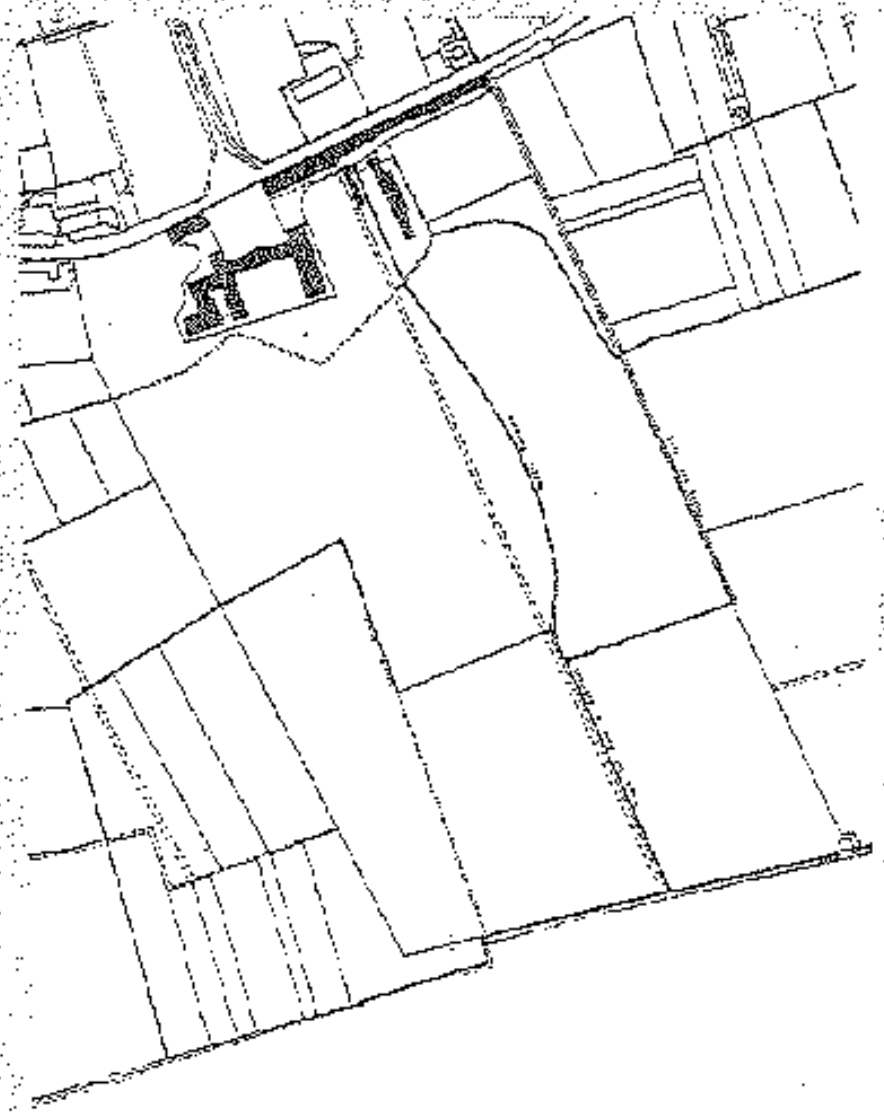

SCHEDA B

ALLEGATO SCHEDA N° 1

DESCRIZIONE

CATASTO ATTUALE

Il complesso dei fabbricati appare sostanzialmente immutato salvo che per la costruzione di piccoli manufatti accessori e modifiche interne eseguite a seguito delle diverse destinazione d'uso del complesso ora non più a carattere residenziale ma sede di più ampi servizi sociali.

In particolare appare il rilievo del vasto parco tuttora confrontabile con i disegni di progetto del Bagnara.

DOCUMENTAZIONE

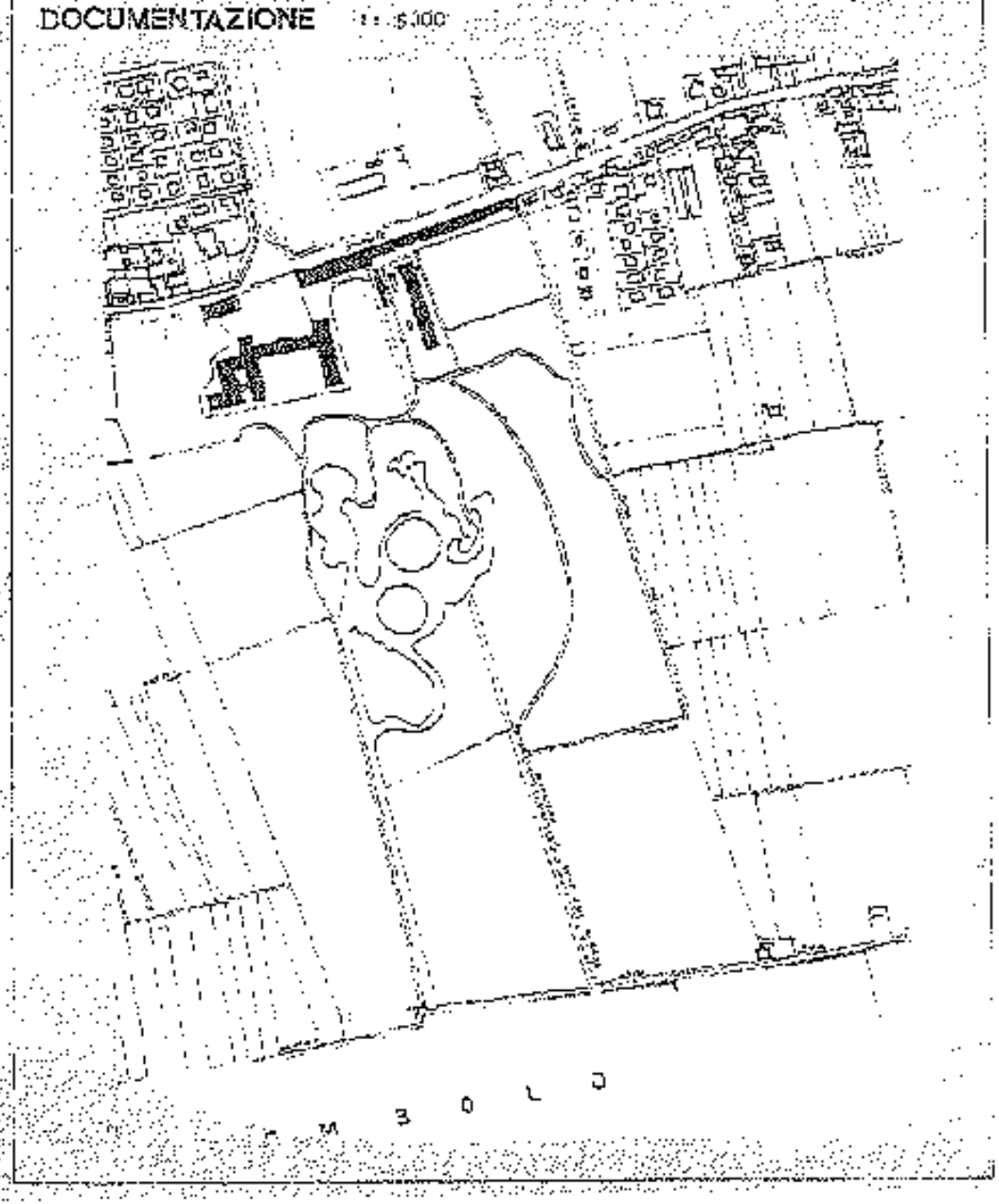

SCHEDA B

ALLEGATO SCHEDA N° A3.1.1

DESCRIZIONE

AEROFOTOGRAMMETRIA

DOCUMENTAZIONE

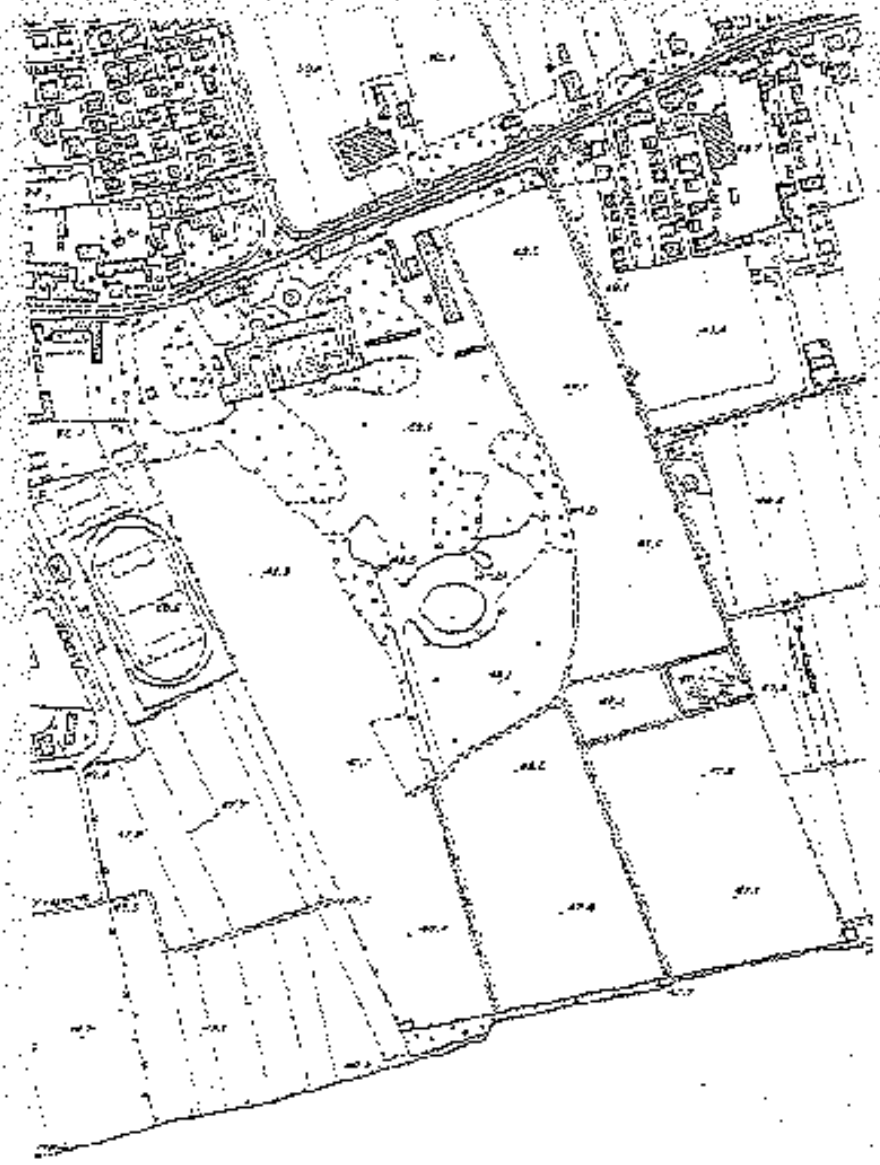

DESCRIZIONE

La Villa attualmente è costituita da un allineamento mediano con 19 fori ed ha una forma, nella parte centrale principale, geometrica semplice simile alla lettera M maiuscola.

Nel mezzo della parte centrale, un segmento lievemente sporgente si solleva, oltre la linea del tetto, con attico incorniciato da loggia e pinnacoli.

Nel corpo centrale un ulteriore rilievo fornisce l'ingresso collocato al piano di base e nella parte superiore un timpano triangolare chiude il prospetto Nord sul principale.

Sull'attico emerge un terrazzo recinto da balaustra con lanterna a pagoda.

Il lungo prospetto è ritmato da coppie di lesene.

A piano terra la partitura è toscanica su fondo a reticolo bugnato.

Oltre la lunga trabeazione che allaccia l'intero edificio, con motivo alternato di triglifi e metope liscie, il piano secondo è partito dall'ordine ionico con l'inserto di una alta zoccolatura a sostegno delle paraste.

L'attico è riquadrato da partiture geometriche quadre, nelle cui superfici si inscrivono altrettante finestre.

La facciata verso il giardino ripete, quasi egualmente, il prospetto verso la strada ne è tolto il colonnato d'ingresso.

Gli aranciopi che serrano l'allineamento mediano evidenziano con le allineature in corrispettivi elementi anteriori la loro funzione di transetti che estendono l'intero organismo della Villa nelle profondità del giardino.

E' per questa compenetrazione nell'elemento di nascere, per un innesto contatto, che si avverte un età differente da quella rinascimentale e si si avvicina alla scuola di architettura padovana de Friginelli ca.

DOCUMENTAZIONE FOTOGRAFICA



1) - Fronte Nord, parte centrale

2) - Fronte Sud, parte centrale

SCHEDA B

ALLEGATO SCHEDA N° A3-3

DESCRIZIONE

DOCUMENTAZIONE FOTOGRAFICA



1) - Prospetto Nord, particolare

2) - Particolare angolo Nord-Ovest

3) - Particolare paraste Ionica

4) - Particolare capitello Toscanico, sopra, triglifi

DESCRIZIONE

BARCHESSA DI POSENATO

La Barchessa di Posenato è presente già nelle richieste d'acqua dirette al Provveditore dei Beni Inculti di Venezia nei primi decenni del 1600.

Il fabbricato era all'origine la semplice abitazione dell'agente della Villa. Infatti è stata individuata come casa del Fattore che sovrintendeva ai lavori della campagna ed è visibile, con chiarezza, nella supplica del F.lli Andrea Cappello datati 12 ottobre 1681.

In seguito è stata ampliata nel 1683 come evidenzia la rappresentazione contenuta nella supplica di Filippo Filippi, con l'aggiunta verso Est di un corpo di fabbrica di dimensioni ridotte rispetto a quello esistente.

Nel 1700 la Barchessa si presentava come un organismo architettonicamente già definito con portico a sud caratterizzato dalle aperture ad arco.

L'architetto Pierangelo Fossati nei disegni allegati alla relazione del 1708 rileva la barchessa con la torre definita dagli elementi architettonici presenti tuttora.

La barchessa di Posenato costituisce l'allineamento di quella di levante lungo la vecchia strada dipartimentale Vicenza-Treviso, ora via Roma.

Le due barchesse poste a Nord del corpo centrale creano uno spazio scenico, con fontana, statue e facciata della Villa, che ha un indubbio effetto plastico per l'osservatore.

Caratterizzano entrambe le barchesse le torri poste alle estremità ed innestate nell'angolo a Sud del fabbricato.

La torre di Posenato si sopraelevava rispetto all'insieme e termina con un corpo ottagonale poggiante sul belvedere che la corona. La cuspide della torre riprende l'andamento a padiglione con copertura in coppi che si conclude in un elemento in pietra lavorata. Le finestre circolari della parte più elevata della torre sono distribuite lungo la facciata in numero di dodici.

Assume particolare importanza questa barchessa per la prossimità con casa della Cappella.

DOCUMENTAZIONE FOTOGRAFICA

1) - Angolo Nord-Est

2) - Facciata Sud

DESCRIZIONE

La Cappella dedicata a Maria Immacolata fu ornata dalla Imperatrice con finiture in bianco e oro.

La Marchesa conteneva già prima dell'intervento del Bertolani la preziosa Cappella.

L'altare rimasto integro fino a pochi anni fa è stato successivamente adoperato per adeguarlo ai nuovi riti religiosi.

L'attuale presbiterio è delimitato da quattro colonne corinzie che sorreggono due archi trionfali.

La Pala di Maria Immacolata è posta nella parte absidale delimitata da lesene corinzie.

Coppie di lesene corinzie scandiscono anche le pareti della navata e negli intercolonni trovano posto le Stazioni della Via Crucis e varie pitture sacre.

Il prospetto Nord indica che in origine l'oratorio era orientato con il presbiterio a Sud in quanto il portale di ingresso, attualmente murato, ordina l'antico accesso principale.

Le paraste corinzie del prospetto Nord poggiano su alta zoccolatura sormontata dall'architrave con timpano triangolare.

Due statue acroteriali sono poste ai lati del frontone mentre una croce è posta sull'acroterio centrale.

Negli spazi degli intercolunni laterali sono ubicate due aperture finestrate.

Le parti di prospetto Nord, ai Est ed Ovest della facciata della Cappella sono scandite da fori finestra rettangolari, nella parte mediana quadrate in basso, rettangolari nella parte superiore che contiene per tutto l'edificio il motivo dell'architrave classico.

La torre del Campanile sporge dal tetto per tutta la cella campanaria su cui è posta una cuspide parzialmente sferica poggiante su base poligonale.

Un elemento in pietra, simile a quello delle torri, è posto sulla sommità della cuspide.

Il prospetto Sud è porticato parzialmente con aperture ad arco su parete con fondale a bugnato.

La parte Ovest del prospetto Sud è semplice e lineare scandita dalle aperture dei fori finestra per i vani di abitazione e del sottotetto.

DOCUMENTAZIONE FOTOGRAFICA

1) - Part. fronte Nord Cappella

2) - Part. paraste e capitelli corinzi

3) - Part. parte superiore Cappella

4) - Part. ingresso murato Nord

5) - Particolare

DESCRIZIONE

MARCHESSA DI LEVANTE

Il notevole complesso posto a cortina lungo l'attuale via Roma è raffigurato nelle già ricordate richieste d'acqua presentate al Provveditore dei Beni Inculti di Venezia, è pertanto possibile seguirne, anche se in maniera sfuggita, data la schematizzazione delle raffigurazioni, l'evoluzione della sua forma e dimensione architettonica sin dall'anno 1682, in tale data il fabbricato appare composto da un semplice volume a due piani con copertura a due falde longitudinali ed adibito ad abitazione del "Giardiniere" e del "Casaro".

In una richiesta successiva, nel 1685, l'edificio, pur apparentemente inalterato nelle dimensioni, appare trasformato risultando la facciata sud caratterizzata da una serie di aperture ad arco.

Nella richiesta del 1688 non appaiono particolari da rilevare se non un ingresso sul prospetto Ovest, cambiata la raffigurazione nella richiesta dell'anno successivo (1689) dove comunque sono ben leggibili le aperture ad arco che scandiscono la facciata Sud e la serie di finestre del piano primo, l'ingresso sulla facciata Ovest, adiacente ad una canaletta d'acqua derivata dalla "Seriola", e al greto.

Più ricca di informazioni appare la rappresentazione contenuta nella richiesta d'acqua dell'anno 1750 nella quale oltre alla serie degli archi presenti a Sud si può notare un intervento architettonico sulla parte centrale della facciata stessa e la rappresentazione della torretta sull'angolo Ovest.

Successivamente, da un disegno della Villa Campello datato 1798, è parzialmente visibile la facciata Ovest completa degli elementi architettonici tuttora visibili.

Le trasformazioni successive a tale data sono leggibili da quanto indicato nel Catasto Storico.

L'indicazione data dal Catasto Napoleonico (1811), meno suggestiva delle rappresentazioni grafiche appena viste, è utile per il rilievo dimensionale del fabbricato agli inizi dello scorso secolo, successivamente nell'anno 1851 (Catasto Austriaco) il fabbricato appare notevolmente ampliato sino da formare l'attuale cortina edilizia, visibile tuttoggi, del corpo originario fino al "Pello", analoga la situazione per tale porzione al censimento del 1891 (Catasto all'Impianto) e nei rilievi successivi.

DOCUMENTAZIONE FOTOGRAFICA

1) - Angolo Nord-Ovest

2) - Parte frontale Sud, verso Est

3) - Portoncino Ovest

4) - Parte frontale Sud, verso Ovest

SCHEDA B

ALLEGATO SCHEDA N°

DESCRIZIONE

Edificato per gli usi di foresteria, di magazzino per i raccolti, di deposito per gli accessori agricoli e di abitazione per usi comunitari, il complesso dimensionalmente imponente aderisce allo stile della villa per la fondamentale disposizione in lunghezza divisa a metà da un frontespizio templare.

La sua struttura è caratterizzata da un lungo ponte arcuato le cui strutture portanti emergono, per un breve tratto, dalla superficie per dare subito avvio all'imposta dell'arco.

A metà del ponte è inserita ortogonalmente l'edicola toscanica, riflesso di un corpo murario bugnato a reticolo.

Essa si addentra nel fabbricato, con vestibolo a volta, collegando il giardino della Villa con la strada.

Gli elementi architettonici che compongono tale portiere sono quelli tesaurizzati dal repertorio neoclassico e contribuiscono alla disposizione ordinata delle funzioni della barchessa, sia come deposito ed abitazione, sia come diaframma tra area pubblica e giardino privato.

La parte corrispondente agli archi è scandita dalla verticalità dei serramenti analoghi nei due fronti.

All'estremità Ovest si innalza una piccola torre che conclude la fuga degli archi, con tetto a pagoda e con merlature turchesche sul cornicione di ronda.

DOCUMENTAZIONE FOTOGRAFICA

SCHEDA B

ALLEGATO SCHEDA N°

DESCRIZIONE

AMPLIAMENTO, PRIMA METÀ DEL 1500, DELLA MARCHESSA DI LEVANTE

DOCUMENTAZIONE FOTOGRAFICA

1) - Part. fronte Nord

2) - Part. ingresso secondario

3) - Part. fronte Sud



4) - Part. fronte Est

5) - Angolo Nord-Est

6) - Part. camerascala

DESCRIZIONE

ALTRI EDIFICI

Nell'ambito del complesso della Villa esistono parecchi fabbricati, pur di notevoli dimensioni, ad essa caratteristiche architettoniche, che di scarso rilievo rispetto alla Villa ed ai corpi della Barchesse già descritte.

Tra questi (foto 1) c'è da considerare il fabbricato, a due piani, edibile in parte a servizi, costruito successivamente al 1700, e caratterizzato da un semplice volume parallelepipedo con copertura a due falde con struttura in legno e coppi.

La foto 2 illustra il fabbricato, costruito anch'esso successivamente al 1700, che comprende nell'unico piano terra i servizi di autorimessa, forno incenerimento, centrale termica, guardaroba, disinfezione e lavanderia.

Altri edifici presenti sono fabbricati adibiti a servizi agricoli, ubicati nei pressi degli altri edifici di cui servono i bisogni economici, costituito da un solo piano terra ospita le officine, in vani distinti, per elettricisti, idraulici, fabbri, falegnami, ecc., costruito nel 1930 e più volte rimaneggiato ed ampliato nell'attuale consistenza nel 1956.

L'edificio della mortuaria comprende vani adibiti a sala autopsie, sala anatomica, attesa, camera ardente e servizi, venne edificato nel 1930.

L'edificio ex carbonile, costruito nel 1930, è composto da un vano fuori terra ora adibito a centrale di produzione acqua calda e da un vano ad uso magazzino.

Manufatti tecnici sono costituiti dal serbatoio per pozzetto di carta (anno 1956), serbatoio di accumulo in torre piezometrica sopraelevata in c.a., e dall'impianto di raccolta, trattamento e disinfezione delle acque luride costituito da fosse Imhoff.

DOCUMENTAZIONE FOTOGRAFICA

1) - Fronte fat.

2) - Angolo fond.fat.



3) - Part. ciminiera

DESCRIZIONE

IL GIARDINO

Questo disegno del giardino della Villa Cappello, realizzato alla fine del 1700, permette di rilevare che in origine la Villa era orientata anche verso Sud.

In diretta corrispondenza con il corpo centrale esisteva ancora oggi una cancellata che permetteva l'accesso alla strada principale della Villa; tale accesso avveniva dalla vecchia via romana detta "la Strà".

La strada era fiancheggiata da un canale per tutta la sua lunghezza e immetteva nel giardino ricco di aiuole dalle forme geometriche, adiacente al corpo centrale del fabbricato.

Si può pensare che il canale delimitasse il lato Sud del giardino al quale si accedeva a mezzo di un piccolo ponte.

A Sud della Barchessa di levante si notano aiuole e peschiere con un viale che portava al lago al cui centro era ubicata una isoletta detta "la scrignola".

Nella zona a Sud del lago sono segnate delle piante forse formanti un boschetto.

Fu Valentino Cappello che successivamente fece cambiare l'aspetto del parco su disegno del Bagnara.

La ristrutturazione in senso romantico della Villa trasforma il vecchio giardino all'italiana in un parco all'inglese.

I consulenti del Bagnara furono di impostazione anglo-francese con ricchezza di piante, fiori e animali esotici tanto da far apparire il giardino una selva incantata.

Per il nuovo parco si sovvertirono le strutture geometriche precedenti, si eliminarono le peschiere per l'apparizione di corsi di acqua e laghi, si crearono rilievi di terreno su cui vegetano tutte piante decidue lasciando quelle perenni.

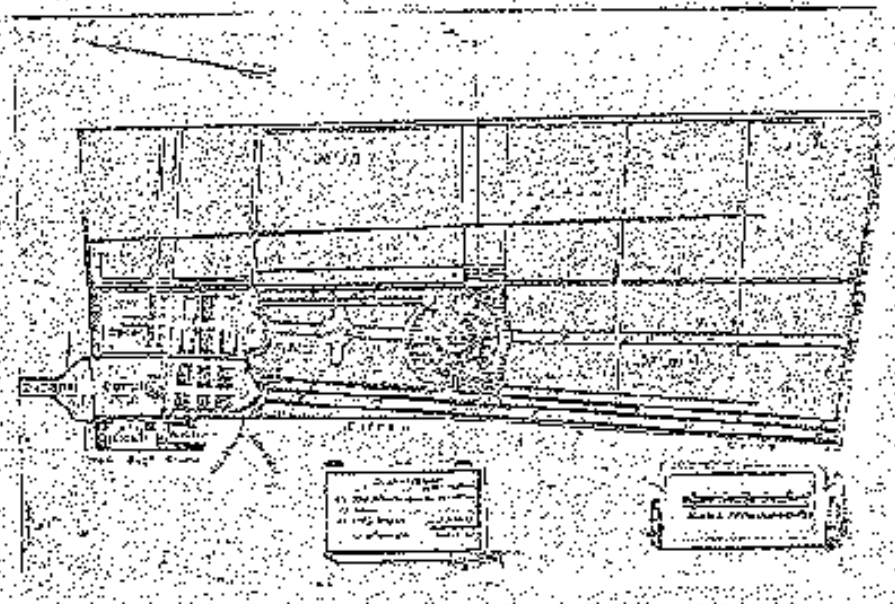

1) - Il giardino della Villa Cappello alla fine del 1700



2) - Il giardino di Villa Cappello disegnato dal Bagnara

SCHEDA B

ALLEGATO SCHEDA N° A3.1

DESCRIZIONE

IL PARCO

DOCUMENTAZIONE FOTOGRAFICA

1) - Particolare del parco e laghetto



2) - Passeggiata coperta

3) - Part parco

4) - Part passeggiata coperta

SCHEDA B

ALLEGATO SCHEDA N° 2

DESCRIZIONE

DOCUMENTAZIONE FOTOGRAFICA CORTILE INGRESSO NORD

1) - Coppia di stalle a sagoetto fluviale

2) - Coppia di stalle a sagoetto pastorale

SCHEDA B

ALLEGATO SCHEDA N° A5.1

DESCRIZIONE

Fontane

DOCUMENTAZIONE FOTOGRAFICA

1) - Fontana ingresso Nord

2) - Fontana giardino Nord

3) - Fontana cortile Sud

SCHEDA B

ALLEGATO SCHEDA N° 33.1

DESCRIZIONE

Fg. 9° - Sez. V - Mappali 135-136-137-139-472-473-474-752-753-754
755-756-757-758-759-760

FONTI DI DOCUMENTAZIONE

"LA VILLA IMPERIALE DI GALLIERA VENETA" di A.Maria GIULO PRATESI

"CASTELFRANCO VENETO E IL SUO TERRITORIO NELLA STORIA E NELL'ARTE"
di Gianna NORDIGNON FAVERO

ARCHIVIO DI STATO DI VENEZIA

ARCHIVIO DI STATO DI PADOVA

UFFICIO TECNICO ERARIALE DI PADOVA

DOCUMENTAZIONE FOTOGRAFICA

COMUNE DI GALLIERA VENETA
Provincia di Padova

INDIVIDUAZIONE DEGLI AGGREGATI DI INTERESSE STORICO E AMBIENTALE (art.3 L.R. 80/80 e art.9 L.R. 58/78)

DESTINAZIONE D'USO ORIGINALE: Fabbricato rurale

SCHEDA B

SCHEDA N° [illegible]

CARATTERISTICHE GENERALI

via: Roma

sez. [illegible] foglio [illegible] mapp. [illegible]

EDIFICIO

DI TIPO: residenziale ☒ / rurale ☐ / commerciale ☐ / artigianale ☐ / misto ☐ / altro ☐

abitato ☒ / parzialmente abitato ☐ / disabitato ☐

superficie coperta mq 500

volume mc 6.150

n° piani n° 2

eventuale sottotetto ☒



1 Fronte Sud 3

2 Angolo Sud-Est 4

TIPOLOGIA

isolato ☒
a cortina ☐
a corte ☐
a schiera ☐
a blocco ☐
altro ☐

CONTESTO AMBIENTALE

parco ☐
giardino ☐
orto ☐
cortile, aia e simili ☒
prato ☐
altro ☐

centro storico ☒
nucleo rurale ☐
altro ☐

CARATTERISTICHE COSTRUTTIVE E DEI MATERIALI

STRUTTURE VERTICALI: tipo Mattone — buono ☒ / mediocre ☐ / cattivo ☐

STRUTTURE ORIZZONTALI: tipo Legno-Intavolato — buono ☒ / mediocre ☐ / cattivo ☐

COPERTURA: tipo Coppi — buono ☒ / mediocre ☐ / cattivo ☐

STATO DI CONSERVAZIONE: COMPLESSIVO — buono ☐ / mediocre ☒ / cattivo ☐

DELLE STRUTTURE — buono ☒ / mediocre ☐ / cattivo ☐

NOTE: INTERVENTI SUCCESSIVI ALL'IMPIANTO ORIGINARIO: ANNO

ENTITÀ DELL'INTERVENTO

ALTRO: VEDI ALLEGATO

INDIVIDUAZIONE CATASTALE

C. NAPOLEONICO (1804)

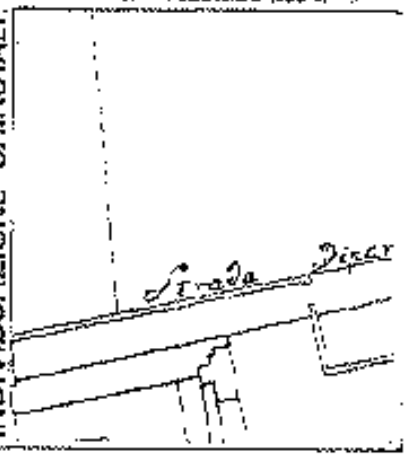

C. AUSTRIACO (1854)

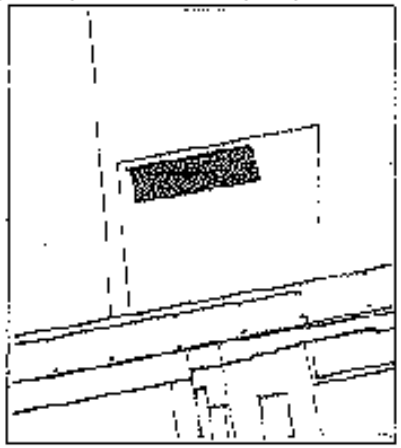

C. ALL'IMPIANTO (1891)

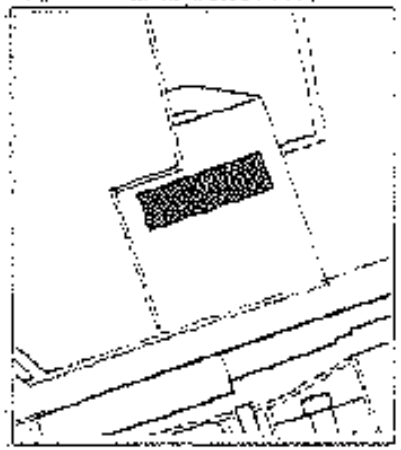

C. ATTUALE

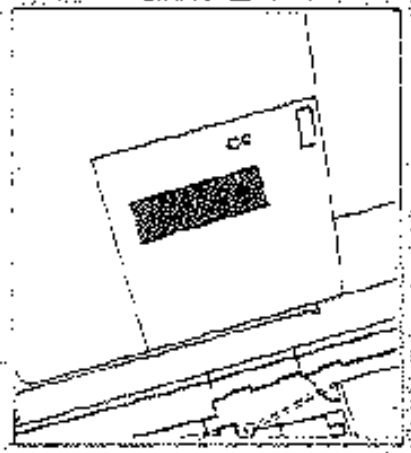

AEROFOTOGRAMMETRIA

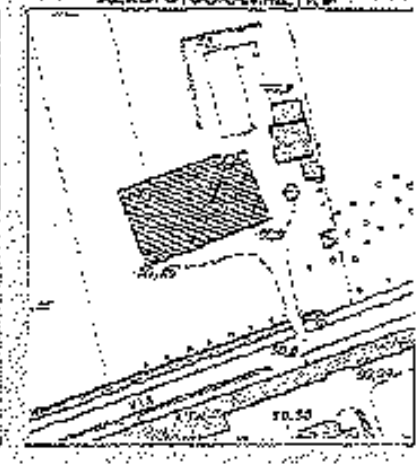

DESCRIZIONE

Si deve all'iniziativa del Nobile Valentino Comello, entrato in possesso nell'anno 1921 della Villa di Gallicano, la costruzione del fabbricato a "boaria".

L'aspetto dell'edificio, in parte compromesso da superfetazioni di recente origine sul lato Nord, è decisamente dovuto all'impiego di mattoni faccia a vista che ben evidenziano i volumi rispetto al contesto ambientale.

L'edificio è caratterizzato da un corpo di fabbrica con copertura longitudinale a due falde con andamento Est-Ovest sul quale si innestano a conclusione due corpi emergenti rispetto al complesso con destinazione di abitazione e composti da tre piani con sottotetto.

Il prospetto Sud è caratterizzato dall'ampio portico scandito da pilastri a spigolo smussato e coronati dall'arco a tutto sesto con a sottorti sagomati da intonaco.

La cura usata nell'esecuzione evidenzia l'importanza del fabbricato, senza dubbio frutto di abili maestranze, traspare nelle diverse componenti la ricerca di soluzioni formali che con ritrovano riscontro in altri edifici dell'epoca sul nostro territorio, ne è esempio la diversa forma dei fori finestra che in successione si presentano, al piano terra, di forma semplicemente rettangolare con piattabanda in mattone, al piano primo, a sottolineare la privilegiata destinazione abitativa, conclusi ad arco a tutto sesto composto da intonaco, al piano secondo, in posizione non simmetrica rispetto alle sottostanti aperture, la forma semplicemente rettangolare, il piano sottotetto è ripartito per conto da larghezze delle fronti da finestrature semicircolari con mattoni disposti a foglio con funzione decorativa.

L'effetto massiccio è mitigato in parte dalle cornici marcapiano ad intonaco

DOCUMENTAZIONE FOTOGRAFICA



1- Angolo Sud-Ovest

2- Part. finestrature

3- Part. pilastro

4- Part. arco

COMUNE DI GALLIERA VENETA
Provincia di Padova

INDIVIDUAZIONE DEGLI AGGREGATI DI INTERESSE STORICO E AMBIENTALE (art.3 L.R. 80/80 e art.9 L.R.58/78)

DESTINAZIONE D'USO ORIGINALE: Casa d'affitto con foldatore

SCHEDA B

SCHEDA N° [illegible]

CARATTERISTICHE GENERALI

via: Roma

sez. ___ foglio ___ mapp. ___

EDIFICIO

DI TIPO: residenziale / rurale / commerciale / artigianale / misto / altro

USO ATTUALE: abitato / parz. abitato / disabitato

superficie coperta mq: 330

volume mc: 2.310

in piani n°: ___

eventuale sottotetto ☐



1 Angolo Sud-Ovest
2 Angolo Sud-Est
3 Angolo Sud-Est parz. coperto
4

TIPOLOGIA

- isolato ☒
- a cortina ☐
- a corte ☐
- a schiera ☐
- a blocco ☐
- altro ☐

CONTESTO AMBIENTALE

- parco ☐
- giardino ☒
- orto ☐
- cortile ala o ciglio ☐
- broilo ☐
- altro ☐
- centro storico ☐
- nucleo rurale ☐
- altro: strada ☒

CARATTERISTICHE COSTRUTTIVE E DEI MATERIALI

STRUTTURE VERTICALI	STRUTTURE ORIZZONTALI	COPERTURA
tipo: muratura in laterizio	tipo: legno-laterocemento	tipo: coppi
buono ☐	buono ☐	buono ☐
mediocre ☒	mediocre ☒	mediocre ☒
cattivo ☐	cattivo ☐	cattivo ☐

STATO DI CONSERVAZIONE COMPLESSIVO: buono ☐ mediocre ☒ cattivo ☐

DELLE STRUTTURE: buono ☐ mediocre ☒ cattivo ☐

NOTE: INTERVENTI SUCCESSIVI ALL'IMPIANTO ORIGINARIO: ANNO anni '60

ENTITÀ DELL'INTERVENTO: Ristrutturazione parziale

ALTRI: VEDI ALLEGATO

INDIVIDUAZIONE CATASTALE

C. NAPOLEONICO (1804)

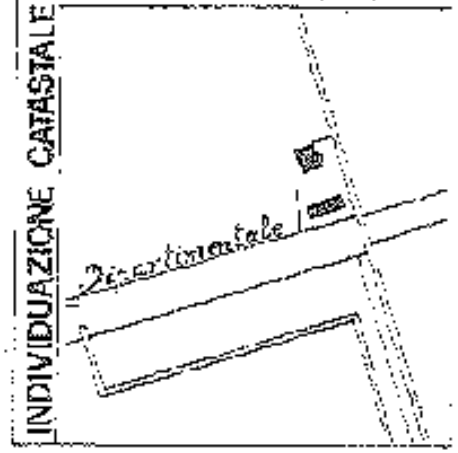

C. AUSTRIACO (1854)

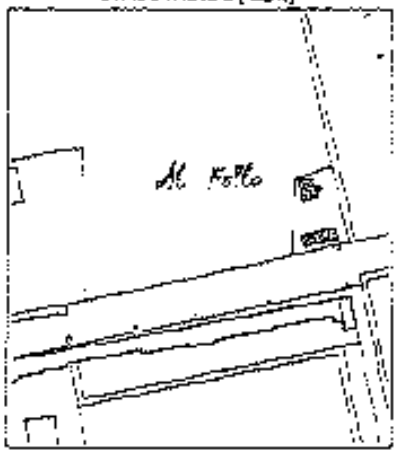

C. ALL'IMPIANTO (1951)

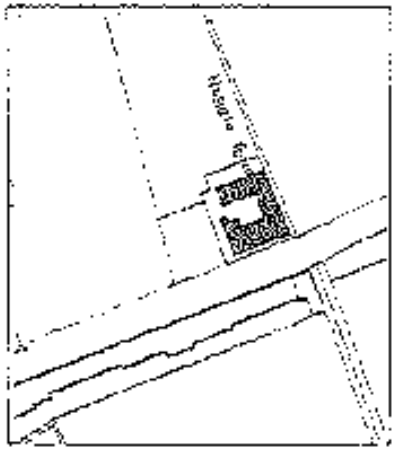

C. ATTUALE

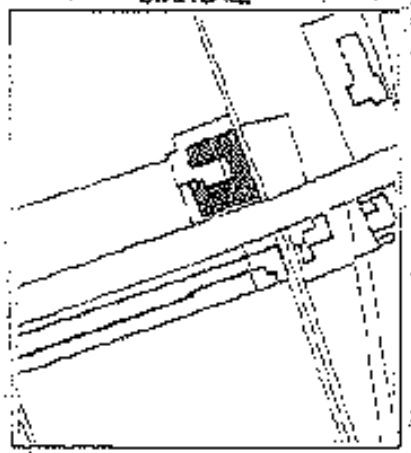

AEROFOTOGRAMMETRIA

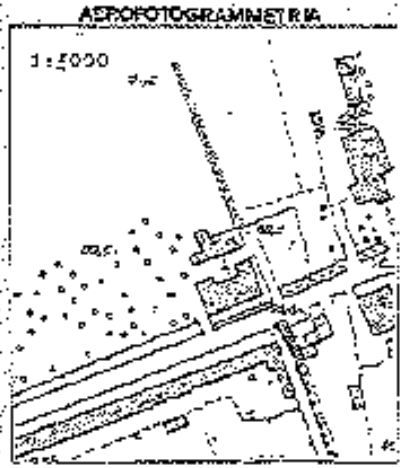

DESCRIZIONE

L'edificio venne realizzato come pertinenza di servizio della Villa ed era già in attività alla fine del '700, adibito alla "follatura" dei tessuti.

Questo si ricollega all'antico già vivo degli interessi della Ex Villa Imperiale che utilizzava per tintoria dei tessuti il fabbricato ora Rubin di Tabosi e per la "follatura" l'edificio in oggetto che, anche come orientamento architettonico, si richiama alla matrice della Villa.

La follatura ha lo scopo di dare al tessuto, particolarmente alla lana, compattezza, resistenza ed impermeabilità mediante un trattamento chimico-meccanico.

Si può ritenere che l'attività esercitata nel fabbricato abbia dapprima originato il toponimo dell'aggregato (C.Austriaco "Al Follo") e successivamente dato il nome alla Roggia adiacente ad Est che probabilmente forniva l'acqua e l'energia meccanica per la lavorazione dei tessuti.

Il complesso si compone di un fabbricato principale a Sud, lungo la via Roma, e di un fabbricato di servizio a Nord.

Il fronte Ovest dell'edificio principale, dell'architettura classicheggiante presenta una parte centrale a due piani con porta d'accesso e finestre laterali al piano terra, due finestre cieche al primo piano sormontate da un frontone con timpano piano intonacato, al cui centro è affrescata una apertura circolare.

La parte centrale è completata di due corpi laterali a due piani con cornicie orizzontale e fori finestra centrali.

Il fronte Sud conteneva le abitazioni di servizio delle quali, quella ad Est è stata recentemente ristrutturata pur nella conservazione delle linee di gronda ma con l'inserimento di elementi aviplani poggiato ad Est, cornice di gronda piana, altezza dell'allineamento dei fori finestrati e la parte principale presenta a Nord un grande spazio alla volta.

Caratteristico il portone di ingresso ad Ovest, in ferro battuto a 7/2 lati con pilastri in mattoni elaborati nell'estremità superiore.

DOCUMENTAZIONE FOTOGRAFICA

1 - Fronte Ovest

2 - Particolare timpano

3 - Fronte Nord, particolare

COMUNE DI GALLIERA VENETA
Provincia di Padova

INDIVIDUAZIONE DEGLI AGGREGATI DI INTERESSE STORICO E AMBIENTALE (art.3 L.R.80/80 e art.9 L.R.58/78)

DESTINAZIONE D'USO ORIGINALE: Fabbricato rurale

SCHEDA B

SCHEDA N° 15.2

CARATTERISTICHE GENERALI

via Tripoldata

sez. C foglio 5 mapp. 108

EDIFICIO

DI TIPO: residenziale ☒ rurale ☐ commerciale ☐ artigianale ☐ misto ☐ altro ☐

abitato ☒ parz. abitato ☐ disabitato ☐

superficie coperta mq 136

volume mc 670

n piani n° 2

eventuale sottotetto ☒

1 Angolo Sud-Ovest
2 Portico
3 Angolo Sud-Est
4 Affresco votivo

TIPOLOGIA

isolato ☒
a cortina ☐
a corte ☐
a schiera ☐
a blocco ☐
altro ☐

CONTESTO AMBIENTALE

parco ☐
giardino ☐
orto ☐
cortile, aia o simile ☒
broli ☐
altro ☐
centro storico ☐
nucleo rurale ☐
altro ☒

CARATTERISTICHE COSTRUTTIVE E DEI MATERIALI

STRUTTURE VERTICALI — tipo Mattoni
buone ☐ mediocre ☒ cattive ☐

STRUTTURE ORIZZONTALI — tipo Legno
buone ☐ mediocre ☒ cattive ☐

COPERTURA — tipo Coppi
buone ☐ mediocre ☒ cattive ☐

STATO DI CONSERVAZIONE: COMPLESSIVO — buono ☐ mediocre ☒ cattivo ☐
DELLE STRUTTURE — buono ☐ mediocre ☒ cattivo ☐

NOTE — INTERVENTI SUCCESSIVI ALL'IMPIANTO ORIGINARIO - ANNO

ENTITÀ DELL'INTERVENTO: L'edificio, presente nel Catastrino, viene inserito fino al C. all'Impianto, successivamente è stata demolita una parte a Nord.

ALTRO: L'edificio è interessante perché fa parte degli annessi della Villa Coppello ed è ubicato nell'angolo Sud-Est dell'area racchiusa dalle mura di pertinenza del parco. Il fabbricato è caratterizzato da un portico rivolto verso Sud sotto il quale, sulla parete est c'è una nicchia votiva raffigurante la Madonna e il Bambino Gesù con S. Giuseppe e S. Antonio, datata 1965.

INDIVIDUAZIONE CATASTALE

C. NAPOLEONICO (1804)

C. AUSTRIACO (1854)

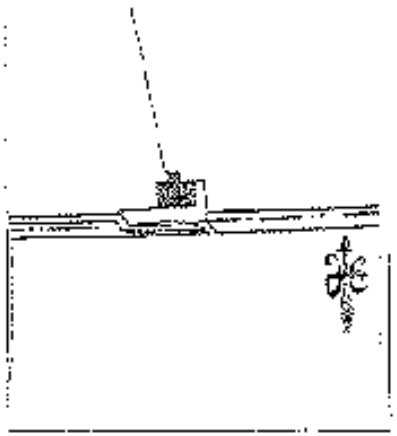

C. ALL'IMPIANTO (1961)

C. ATTUALE

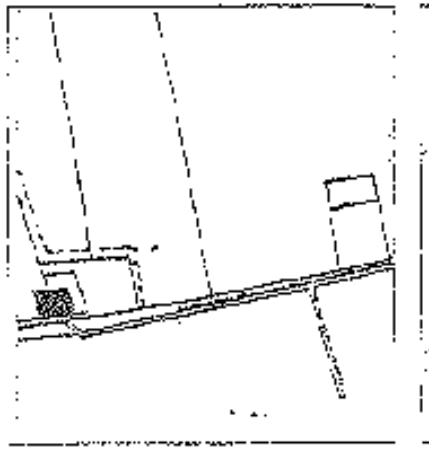

AEROFOTOGRAMMETRIA

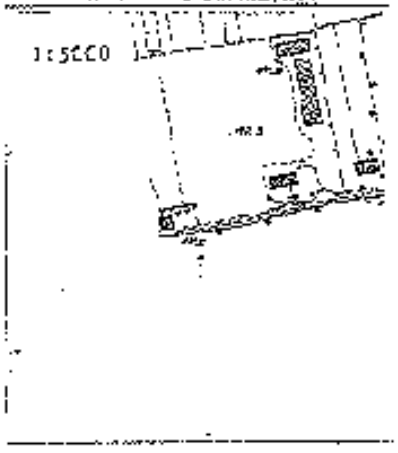

COMUNE DI GALLIERA VENETA
Provincia di Padova

INDIVIDUAZIONE DEGLI AGGREGATI DI INTERESSE STORICO E AMBIENTALE
(art.3 L.R. 80/80 e art.9 L.R. 58/78)

DESTINAZIONE D'USO ORIGINALE: Casa di villeggiatura

SCHEDA B

SCHEDA N° A0

CARATTERISTICHE GENERALI

via: Roma

sez. Tocco 2° mapp. 150-15 / 346-44

EDIFICIO

di tipo: residenziale [X] / rurale [ ] / commerciale [ ] / artigianale [ ] / misto [ ] / altro [ ]

abitato [X] / parz. abitato [ ] / disabitato [ ]

superficie coperta mq 424

volume mc 2.220

n° piani n° 2

eventuali sottotetto [ ]

[ ] Prospetto Ovest [ ] 13

[ ] Prospetto Sud [ ] 14

TIPOLOGIA

isolato [ ]
a cortina [ ]
a corte [ ]
a schiera [ ]
a blocco [ ]
altro [ ]

CONTESTO AMBIENTALE

parco [ ] — centro storico [ ]
giardino [ ]
orto [ ] — nucleo rurale [X]
corte alx o simile [X]
isola [ ] — altro [ ]
altro [ ]

CARATTERISTICHE COSTRUTTIVE E DEI MATERIALI

STRUTTURE VERTICALI	STRUTTURE ORIZZONTALI	COPERTURA
tipo: Muratura-Laterizio	tipo: Legno-Laterocemento	tipo: Coppi
buono [ ]	buone [ ]	buono [ ]
mediocre [X]	mediocre [X]	mediocre [X]
cattivo [ ]	cattive [ ]	cattivo [ ]

STATO DI CONSERVAZIONE: COMPLESSIVO — buono [ ] mediocre [X] cattivo [ ]
DELLE STRUTTURE — buone [ ] mediocre [X] cattive [ ]

NOTE: INTERVENTI SUCCESSIVI ALL'IMPIANTO ORIGINARIO: ANNO 1955
ENTITÀ DELL'INTERVENTO: Ampliamento

ALTRO: VEDI ALLEGATO

INDIVIDUAZIONE CATASTALE

C. NAPOLEONICO (1804)

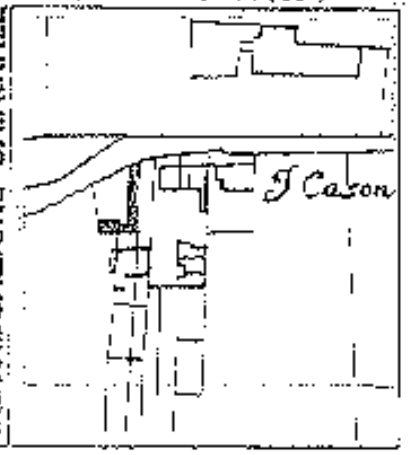

C. AUSTRIACO (1854)

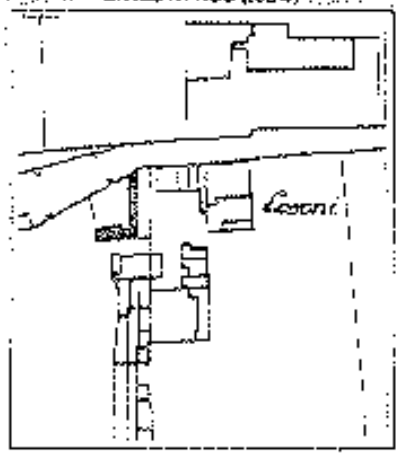

C. ALL'IMPIANTO (189-)

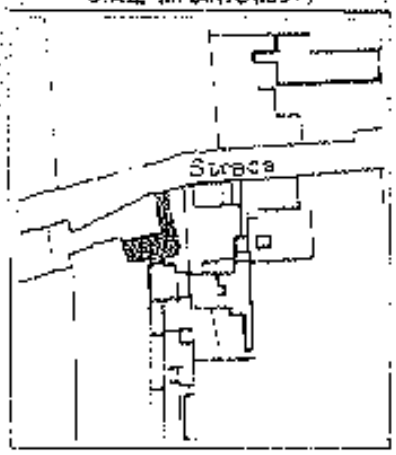

C. ATTUALE

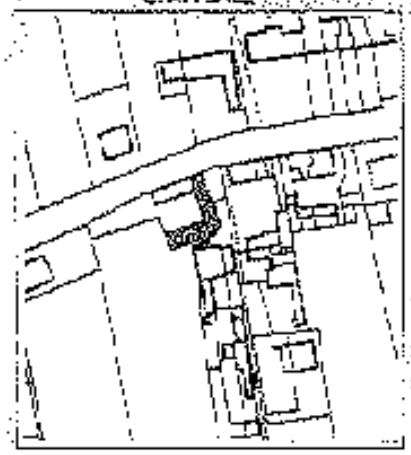

AEROFOTOGRAMMETRIA

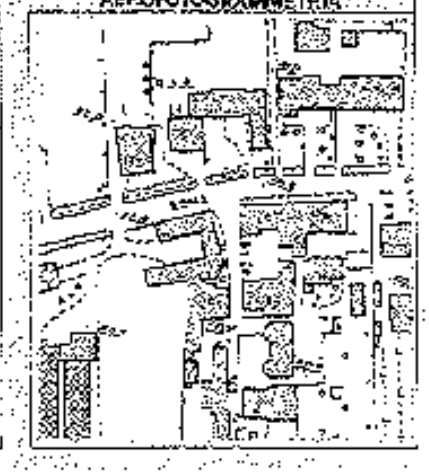

DESCRIZIONE

Il fabbricato venne realizzato con funzioni di servizio a Villanda della Villa Imperiale cui era collegato dall'attuale via Roma e risultò già in essere alla fine del 1700.

Come riscontrabile dal raffronto tra i rilievi grafici dei Catasti storici l'edificio venne ampliato nella parte Sud nella seconda metà dell'800.

L'insieme originario si compone di un corpo principale affacciato a Ponente verso la Villa e di una ala di servizio a Sud ripiegata a L rovescio al primo, in cui veniva esercitata l'attività propria di Villanda.

L'attività di tintoria esercitata nell'edificio principale, completava il ciclo produttivo.

Di tale utilizzo dell'edificio permane testimonianza nella successione di archi del porticato, ora chiusi, e tuttavia ben leggibili nella tessitura muraria dell'edificio a Sud, cui corrispondeva l'ambito della lavorazione del baco da seta.

Sul fronte Ovest dell'edificio principale vi sono tuttora tracce della indicazione di attività di tintoria esercitatavi.

A quel tempo la strada di collegamento alla Villa, ora Via Roma, perfettamente allineata all'asse dell'edificio e posta a Sud della sede attuale, costituiva un tempio viale alberato a gelsi.

Negli anni '50 fu aggiunto il corpo a Nord, arretrato su via Roma, a definizione dell'ambito della corte, tuttavia asimmetrico rispetto all'edificio principale ed in parte rovinando l'equilibrio ben classico del prospetto Ovest.

La facciata del corpo principale è caratterizzata da un elemento triparti to con due ali laterali di ridotta altezza.

Il portale di ingresso è ad arco con sovrapposte finestre al piano nobile. Un timpano chiude la parte centrale della facciata con un elemento acroterale in pietra posto al vertice.

Altri due elementi acroteriali analoghi al precedente sono posti alle estremità della copertura del prospetto Ovest del corpo principale.

Si notano tracce di affresco nel mezzo del timpano.

La parte laterale Sud è a due piani con cornice in rilievo interrotta dall'apertura di accesso al fienile.

Il prospetto Nord dell'ala secondaria è caratterizzato dalle già citate aperture ad arco ancora visibili benché murate.
La tradizione orale ricorda che in corrispondenza di ogni arco c'era una caldaia per la lavorazione dei bozzoli.

DOCUMENTAZIONE FOTOGRAFICA

1- Insieme da Nord-Ovest

2- Elemento acroteriale in pietra

3- Particolare timpano con tracce di affresco

5- Grande arcata "Tintoria"

4- Cortile ad Est

6- Particolare cornice

COMUNE DI GALLIERA VENETA
Provincia di Padova

INDIVIDUAZIONE DEGLI AGGREGATI DI INTERESSE STORICO E AMBIENTALE (art.3 L.R.80/80 e art.9 L.R.58/78)

DESTINAZIONE D'USO ORIGINALE Casa di [illegible] [illegible] [illegible]

DESCRIZIONE

L'edificio censito al C.Napoleonico è compiutamente realizzato presso che nella tipologia attuale alla fine dell'800.

Si compone di un corpo orientato a Sud con copertura a due falde longitudinali in coppi e portichetto, ad è aggiunta perpendicolarmente ad Ovest una parte fin dall'origine a destinazione residenziale.

Le parti costituenti l'edificio, ad "L" rovesciata, vengono a definire con la via Cadorna, il cortile interno del vecchio edificio rurale su cui si affaccia il portico, ad una sola campata, che fa riparo alla scala d'accesso al piano primo ed al fienile.

Il corpo che si prolunga verso Sud è composto di due volumi diversi di cui i due piani con sottotetto a granaio e l'altro sul basso ad abitazione.

La copertura è a due falde longitudinali in coppi e il filo di gronda è lineare.

In carattere con la tipologia veneta è il prospetto Est prospiciente al la via che pure il prospetto Nord con le piccole aperture di ventilazione delle stalle.

Il prospetto Ovest presenta un ordine alla veneta che divide simetricamente le aperture di finestre chiuse da scuri.

DOCUMENTAZIONE FOTOGRAFICA

1- Prospetto Ovest

2- Particolare Sud-Est

COMUNE DI GALLIERA VENETA
Provincia di Padova

INDIVIDUAZIONE DEGLI AGGREGATI DI INTERESSE STORICO E AMBIENTALE (art.3 L.R. 80/80 e art.9 L.R. 58/78)

DESTINAZIONE D'USO ORIGINALE: Casa di propria abitazione

SCHEDA B

SCHEDA N° 46.5

CARATTERISTICHE GENERALI

via: Roma

sez. I foglio 8 mapp. 172-173 179-180-15[illegible]

EDIFICIO 129-330-33[illegible]

DI TIPO: residenziale ☒ rurale ☐ commerciale ☐ artigianale ☐ misto ☒ altro ☐

abitato ☒ parz. abitato ☐ disabitato ☐

superficie coperta mq 3[illegible]

volume mc [illegible]

n. piani n° 2

eventuale sottotetto ☒



1 Angolo Nord-Est 3

2 Angolo Nord-Ovest 4

TIPOLOGIA

- isolato ☐
- a corte ☒
- a corte ☐
- a schiera ☐
- a blocco ☐
- altro ☐

CONTESTO AMBIENTALE

- parco ☐
- giardino ☐
- orto ☐
- cortile, aia o simile ☒
- brolo ☐
- altro ☐
- centro storico ☐
- nucleo rurale ☒
- altro ☐

CARATTERISTICHE COSTRUTTIVE E DEI MATERIALI

STRUTTURE VERTICALI	STRUTTURE ORIZZONTALI	COPERTURA
tipo: Muratura portante	tipo: legno-laterocemento	tipo: legno
buono ☐	buono ☐	buono ☐
mediocre ☒	mediocre ☒	mediocre ☒
cattivo ☐	cattivo ☐	cattivo ☐

STATO DI CONSERVAZIONE COMPLESSIVO: buono ☐ mediocre ☒ cattivo ☐

DELLE STRUTTURE: buono ☐ mediocre ☒ cattivo ☐

NOTE: INTERVENTI SUCCESSIVI AL IMPIANTO ORIGINARIO - ANNO

ENTITÀ DELL'INTERVENTO

ALTRO: L'edificio, corretto al C. Napoleonico, è due unità abitative distinte ora già organicamente legate in un aggregato complesso nella seconda metà del XIX. Successivamente è stato collegato all'edificio limitrofo a Sud per essere poi nuovamente da questo separato. Lo originario edificio è stato oggetto di numerosi interventi trasformativi tali da definire l'assetto attuale che solo in parte e negli aspetti tipologici più generali si richiama al C. Originale.

INDIVIDUAZIONE CATASTALE

C. NAPOLEONICO (1804)

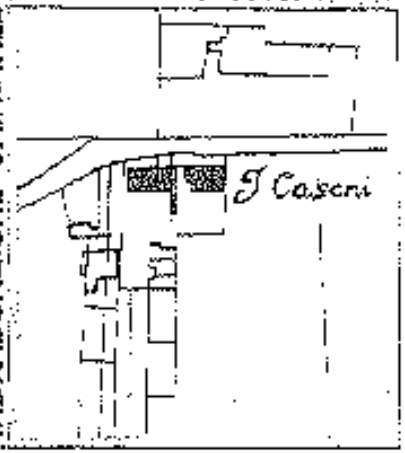

C. AUSTRIACO (1854)

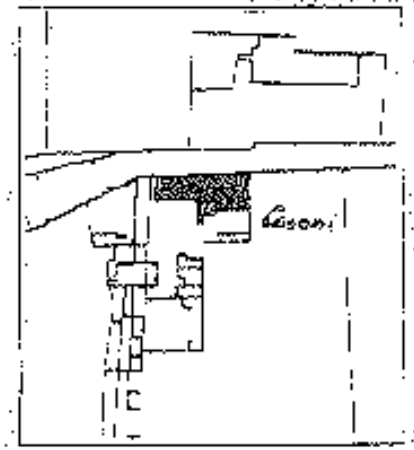

C. ALL'IMPIANTO (1881)

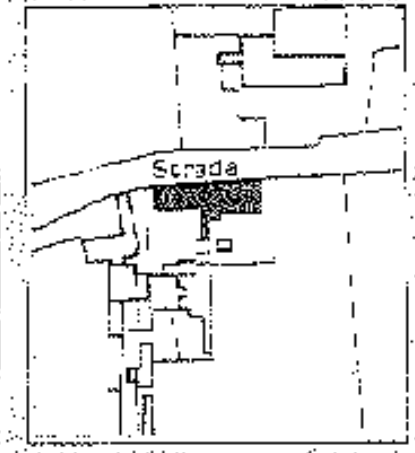

C. ATTUALE

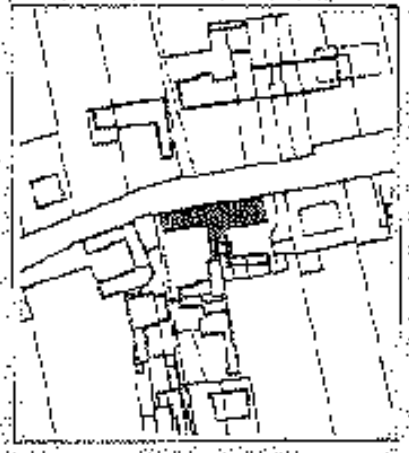

AEROFOTOGRAMMETRIA

COMUNE DI GALLIERA VENETA
Provincia di Padova

INDIVIDUAZIONE DEGLI AGGREGATI DI INTERESSE STORICO E AMBIENTALE (art.3 L.R. 80/80 e art.9 L.R.58/78)

DESTINAZIONE D'USO ORIGINALE: Casa di proprietà abitazione, coperta di paglia

SCHEDA B

TIPOLOGIA
- isolato ☒
- a cortina ☐
- a corte ☐
- a schiera ☐
- a blocco ☐
- altro ☐

CONTESTO AMBIENTALE
- parco ☐
- giardino ☐
- orto ☐
- cortile o simile ☒
- bosco ☐
- altro ☐
- centro storico ☐
- nucleo rurale ☒
- altro ☐

SCHEDA N° AR.4

1 Angolo Nord-Ovest 3
2 Angolo Sud-Ovest 4

CARATTERISTICHE GENERALI

via: Costa
sez. ___ foglio 5 mapp. 173-177, 174

EDIFICIO
- di tipo: residenziale ☒; rurale ☐; commerciale ☐; artigianale ☐; misto ☐; altro ☐
- abitato ☒; parz. abitato ☐; disabitato ☐

superficie coperta: mq 200
volume: mc 1.600
n° piani: n° 2
eventuale sottotetto ☐

CARATTERISTICHE COSTRUTTIVE E DEI MATERIALI

STRUTTURE VERTICALI — tipo: laterizio
- buono ☒
- mediocre ☐
- cattivo ☐

STRUTTURE ORIZZONTALI — tipo: latero-cemento
- buono ☒
- mediocre ☐
- cattivo ☐

COPERTURA — tipo: legno
- buono ☒
- mediocre ☐
- cattivo ☐

STATO DI CONSERVAZIONE: COMPLESSIVO — buono ☐ mediocre ☐ cattivo ☒
DELLE STRUTTURE — buono ☒ mediocre ☐ cattivo ☐

NOTE: INTERVENTI SUCCESSIVI ALL'IMPIANTO ORIGINARIO — ANNO: Anni 60
ENTITÀ DELL'INTERVENTO: Ristrutturazione totale

ALTRO: L'attuale edificio completamente ristrutturato in tempi recenti ha sostituito parte di un complesso già esistente agli inizi del 1300 e successivamente ampliatosi fino alla prima metà dell'attuale secolo. Il manufatto che alla fine del secolo scorso appariva organicamente collegato con i fabbricati a Nord e a Sud appare oggi isolato (agli stessi possiede ogni carattere tipologico originario

INDIVIDUAZIONE CATASTALE

C. NAPOLEONICO (1804)

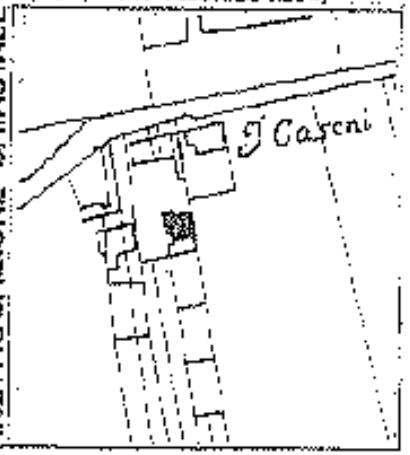

C. AUSTRIACO (1954)

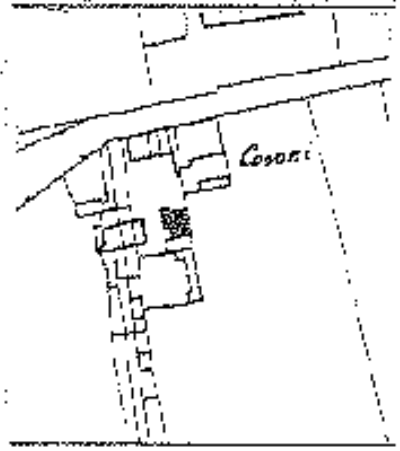

C. ALL'IMPIANTO (1891)

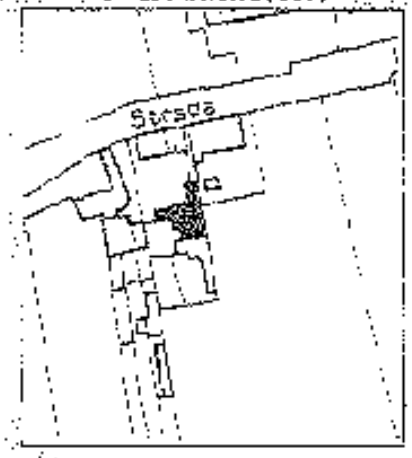

C. ATTUALE

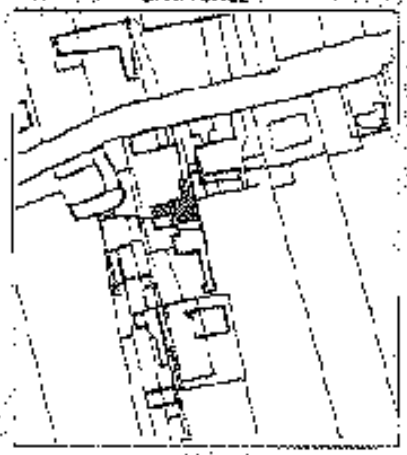

AEROFOTOGRAMMETRIA

COMUNE DI GALLIERA VENETA
Provincia di Padova

INDIVIDUAZIONE DEGLI AGGREGATI DI INTERESSE STORICO E AMBIENTALE (art.3 L.R. 80/80 e art.9 L.R. 58/78)

DESTINAZIONE D'USO ORIGINARIA: Casa di propria abitazione coperta di paglia

SCHEDA B

TIPOLOGIA
- isolato ☒
- a cortina ☐
- a corte ☐
- a schiera ☐
- a blocco ☐
- altro ☐

CONTESTO AMBIENTALE
- parco ☐
- giardino ☐
- orto ☒
- cortile, aia e simile ☒
- broli ☐
- altro ☐
- centro storico ☐
- nucleo rurale ☒
- altro ☐

SCHEDA N° 45 c

CARATTERISTICHE GENERALI

via Caserni

sez. C foglio 22 mapp. 176

EDIFICIO

DI TIPO: residenziale ☒ rurale ☐ commerciale ☐ artigiano ☐ misto ☐ altro ☐

abitato ☒ parz. abitato ☐ disabitato ☐

superficie coperta mq 130

volume mc 1.140

in piani n° 2

ballatoio sottotetto ☐

1 Prospetto Ovest 3

2 4

CARATTERISTICHE COSTRUTTIVE E DEI MATERIALI

STRUTTURE VERTICALI	STRUTTURE ORIZZONTALI	COPERTURA
tipo: laterizio	tipo: laterocemento	tipo: tegole
buono ☒	buono ☒	buono ☒
mediocre ☐	mediocre ☐	mediocre ☐
cattivo ☐	cattivo ☐	cattivo ☐

STATO DI CONSERVAZIONE: COMPLESSIVO buono ☐ mediocre ☐ cattivo ☒

DELLE STRUTTURE buono ☒ mediocre ☐ cattivo ☐

NOTE: INTERVENTI SUCCESSIVI ALL'IMPIANTO ORIGINARIO: ANNO 1976

ENTITÀ DELL'INTERVENTO: Ristrutturazione interna completa

ALTRO: Costruzione edificata e strutturata di una sola unità abitativa [illegible] del Fabbricato primitivo della Casa n° 100 progressivamente applicata fino alla metà del presente secolo. Il manufatto appare completamente estraneo alla tipologia primitiva e fisicamente separata dal complesso preesistente.

INDIVIDUAZIONE CATASTALE

C. NAPOLEONICO (1804)

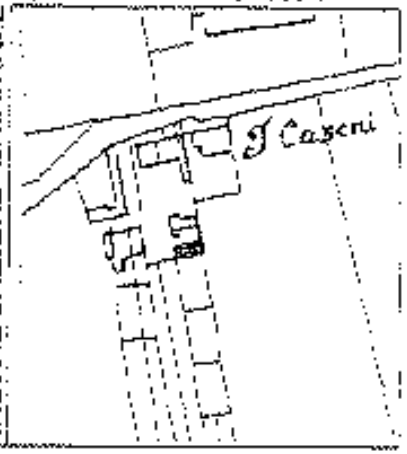

C. AUSTRIACO (1854)

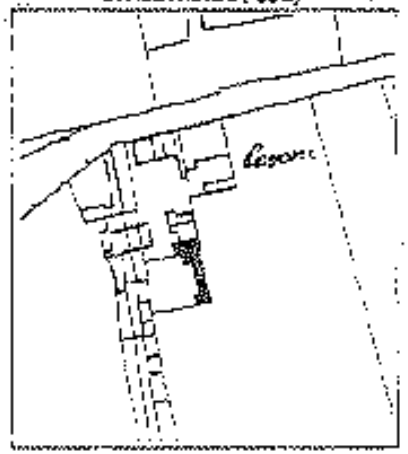

C. ALL'IMPIANTO (1897)

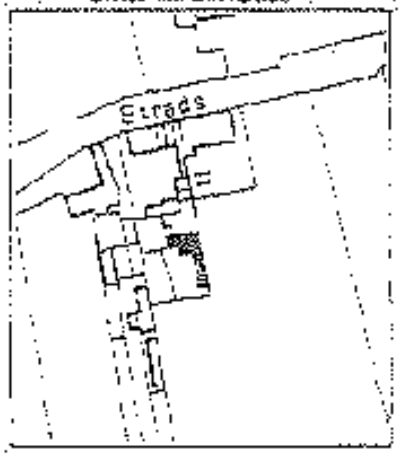

C. ATTUALE

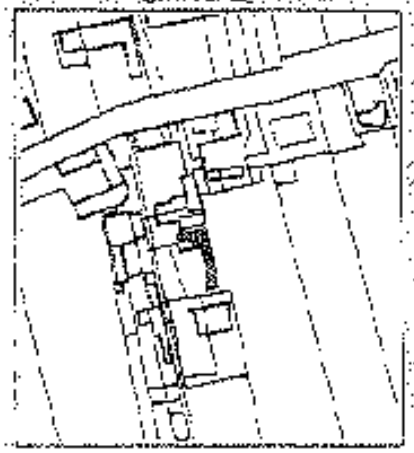

AEROFOTOGRAMMETRIA

COMUNE DI GALLIERA VENETA
Provincia di Padova

INDIVIDUAZIONE DEGLI AGGREGATI DI INTERESSE STORICO E AMBIENTALE (art.3 L.R.80/80 e art.9 L.R.58/78)

DESTINAZIONE D'USO ORIGINALE: Casa di propria abitazione coperta di paglia

SCHEDA B

SCHEDA N° 266

CARATTERISTICHE GENERALI

via: Cecchi

sez. di foglio in rapp.: 155-156 157-162

EDIFICIO

DI TIPO: residenziale ☒ rurale ☒ commerciale ☐ artigianale ☐ misto ☒ altro ☐

abitato ☐ parz. abitato ☒ disabitato ☐

superficie coperta mq 220

volume mc 1320

n° piani n°

eventuale sottotetto ☒

1 Fronte Sud-Est ☐

2 Fronte Nord-Ovest ☒

TIPOLOGIA

isolato ☐
a cortina ☐
a corte ☐
a schiera ☐
a blocco ☐
altro ☐

CONTESTO AMBIENTALE

parco ☐
giardino ☐
orto ☐
cortile, aia o simile ☒
brolo ☐
altro ☐

centro storico ☐
nucleo rurale ☒
altro ☐

CARATTERISTICHE COSTRUTTIVE E DEI MATERIALI

STRUTTURE VERTICALI — tipo: Mattoni-Sasso
buono ☐ mediocre ☐ cattivo ☒

STRUTTURE ORIZZONTALI — tipo: Legno
buono ☐ mediocre ☐ cattivo ☒

COPERTURA — tipo: Coppi
buono ☐ mediocre ☐ cattivo ☒

STATO DI CONSERVAZIONE COMPLESSIVO: buono ☐ mediocre ☒ cattivo ☐

DELLE STRUTTURE: buono ☐ mediocre ☐ cattivo ☒

NOTE: INTERVENTI SUCCESSIVI ALL'IMPIANTO ORIGINARIO: ANNO

ENTITÀ DELL'INTERVENTO:

ALTRO: Il manufatto edilizio è stato costruito nella prima metà del 1800. In seguito, ampliato verso Ovest, è stato successivamente collegato al manufatto limitrofo a Est a mezzo di un passaggio porticato. Il manufatto riporta ai nostri giorni gli elementi tipici della tipologia rurale veneta quali: copertura a due falde con coppi, linearità e semplicità delle facciate, portico con travi in legno.

INDIVIDUAZIONE CATASTALE

C. NAPOLEONICO (1804)

C. AUSTRIACO (1954)

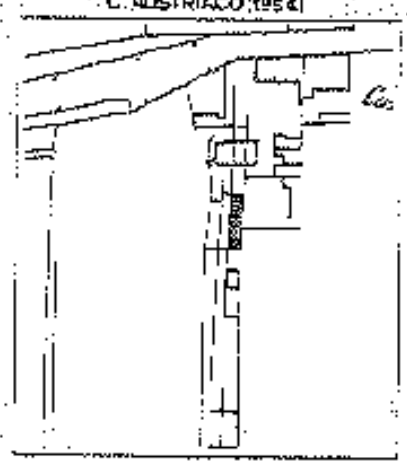

C. ALL'IMPIANTO (1931)

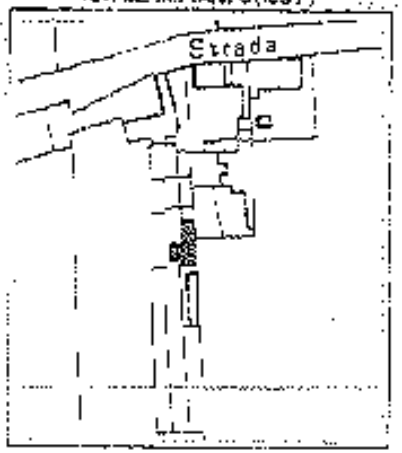

C. ATTUALE

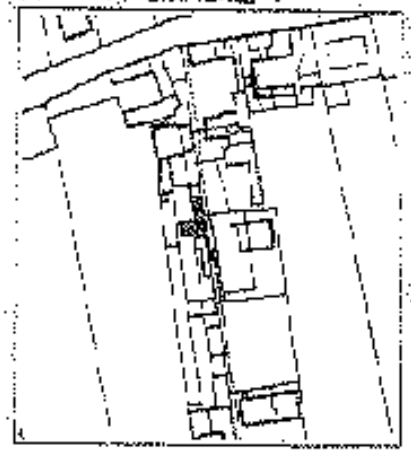

AEROFOTOGRAMMETRIA

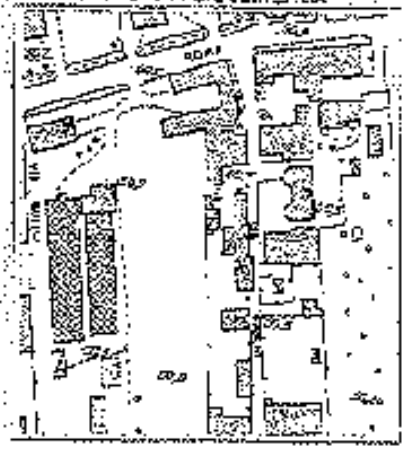

COMUNE DI GALLIERA VENETA
Provincia di Padova

INDIVIDUAZIONE DEGLI AGGREGATI DI INTERESSE STORICO E AMBIENTALE (art.3 L.R. 80/80 e art.9 L.R. 58/78)

DESTINAZIONE D'USO ORIGINALE: Fabbricato rurale

SCHEDA B

SCHEDA N° 26

CARATTERISTICHE GENERALI

via Cassoni

catasto foglio 09 mapp. 287

EDIFICIO

DI TIPO: residenziale / rurale / commerciale / artigianale / misto / altro

abitato / parz. abitato / disabitato

superficie coperta mq 70

volume mc 350

piani n° 2

eventuale sottotetto ☐



1 angolo Sud-Est
2 Fronte Sud
3 Fronte Est
4 Fronte Ovest

TIPOLOGIA

- isolato ☐
- a corte ☒
- a corte ☐
- a schiera ☐
- a blocco ☐
- altro ☐

CONTESTO AMBIENTALE

- parco ☐
- giardino ☐
- orto ☐
- cortile, aia o simile ☒
- brolo ☐
- altro ☐
- centro storico ☐
- nucleo rurale ☒
- altro ☐

CARATTERISTICHE COSTRUTTIVE E DEI MATERIALI

STRUTTURE VERTICALI	STRUTTURE ORIZZONTALI	COPERTURA
tipo: Mattoni	tipo: Legno	tipo: Coppi
buono ☐	buono ☐	buono ☐
mediocre ☐	mediocre ☐	mediocre ☒
cattivo ☒	cattivo ☒	cattivo ☐

STATO DI CONSERVAZIONE: COMPLESSIVO — buono ☐ mediocre ☒ cattivo ☐

DELLE STRUTTURE — buono ☐ mediocre ☐ cattivo ☒

NOTE: INTERVENTI SUCCESSIVI ALL'IMPIANTO ORIGINARIO: ANNO

ENTITÀ DELL'INTERVENTO: Il fabbricato presenta il prospiciente con cimeni, ridotte rispetto al successivo censimento della fine dell'800, appare alla metà del presente secolo parzialmente demolito a Sud. Attualmente il manufatto di modesta fattura con copertura a due falde longitudinali è unito al fabbricato a Nord con una copertura in legno formante un portico di collegamento tra la parte residenziale a Sud e l'annesso rustico a Nord.

ALTRO:

INDIVIDUAZIONE CATASTALE

C. NAPOLEONICO (1804)

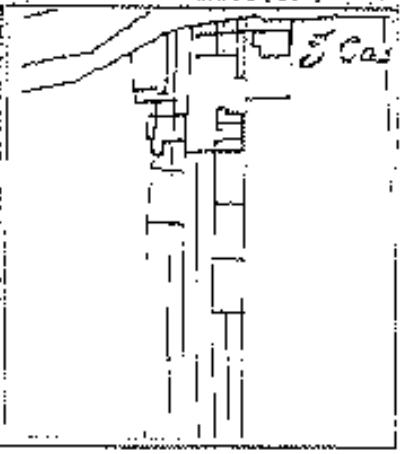

C. AUSTRIACO (1854)

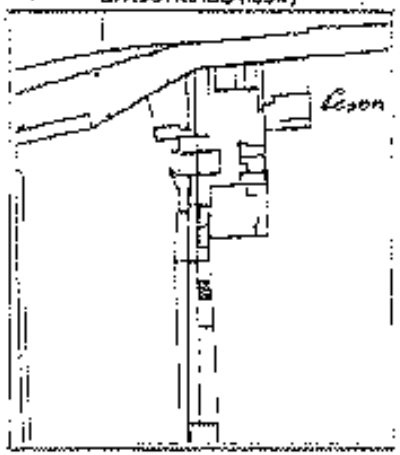

C. ALL'IMPIANTO (1931)

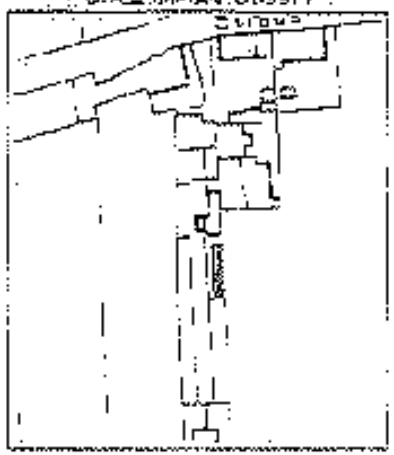

C. ATTUALE

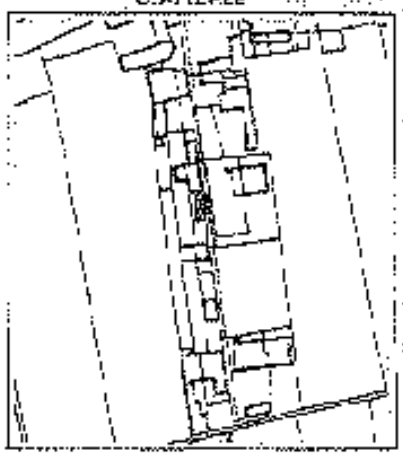

AEROFOTOGRAMMETRIA

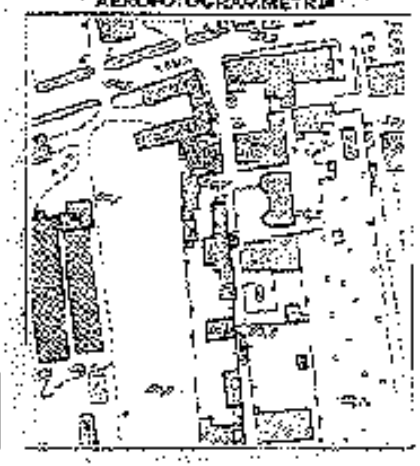

COMUNE DI GALLIERA VENETA
Provincia di Padova

INDIVIDUAZIONE DEGLI AGGREGATI DI INTERESSE STORICO E AMBIENTALE (art.3 L.R. 80/80 e art.9 L.R. 58/78)

DESTINAZIONE D'USO ORIGINALE: Abbeveratoio rurale

SCHEDA B

SCHEDA N° 46.8

CARATTERISTICHE GENERALI

via: Cendr

sez. I foglio 9° mapp. 107-108 / 108-

EDIFICIO

DI TIPO: residenziale ☐ rurale ☐ commerciale ☐ artigianale ☐ misto ☐ altro ☐

abitato ☒ parz. abitato ☐ disabitato ☐

superficie coperta mq 60

volume mc 200

in piani n° 3

eventuale sottotetto ☒

1 Fronte Est-Sud — 3 Angolo Nord-Est

2 Part. Nord-Est — 4 Angolo Nord-Ovest

TIPOLOGIA

isolato ☒
a cortina ☐
a corte ☐
a schiera ☐
a blocco ☐
altro ☐

CONTESTO AMBIENTALE

parco ☐
giardino ☐
orto ☐
cortile, aia o simile ☒
brolo ☐
altro ☐
centro storico ☐
nucleo rurale ✓ ☐
altro ☒

CARATTERISTICHE COSTRUTTIVE E DEI MATERIALI

STRUTTURE VERTICALI — tipo: Muratura-Laterizio
buono ☐ mediocre ☒ cattivo ☐

STRUTTURE ORIZZONTALI — tipo: Legno-Laterocemento
buono ☒ mediocre ☐ cattivo ☐

COPERTURA — tipo: Coppi
buono ☐ mediocre ☒ cattivo ☐

STATO DI CONSERVAZIONE COMPLESSIVO: buono ☐ mediocre ☐ cattivo ☒

DELLE STRUTTURE: buono ☐ mediocre ☒ cattivo ☐

NOTE: INTERVENTI SUCCESSIVI ALL'IMPIANTO ORIGINARIO: ANNO 1875 e 1951

ENTITÀ DELL'INTERVENTO: [illegible]

Il manufatto edificato, non [illegible] al C. Napoleonico, [illegible] al C. Austriaco [illegible] planimetrie semplificate e [illegible] varia-zioni, in ampliamento, successivamente [illegible] documentato dal C. all'Impianto. [illegible] demolizioni, nuove costruzioni, ampliamenti negli anni 1951 e 1975 hanno reso l'edificio quasi del tutto estraneo alla tipologia originaria che si può rilevare nella parte Nord-Ovest dell'intero edificio.

ALTRO

INDIVIDUAZIONE CATASTALE

C. NAPOLEONICO (1804)



C. AUSTRIACO (1854)

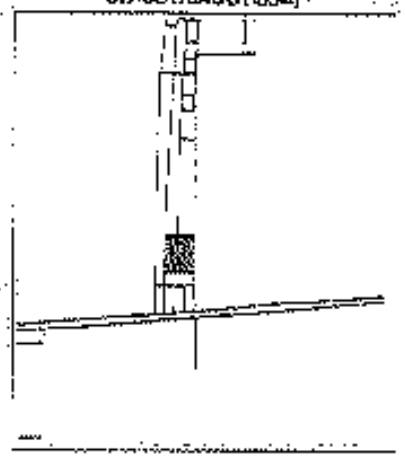

D. ALL'IMPIANTO (1891)

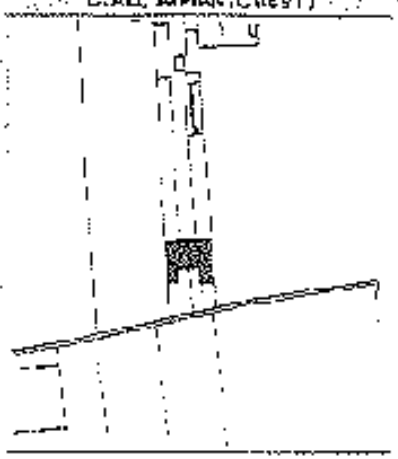

C. ATTUALE

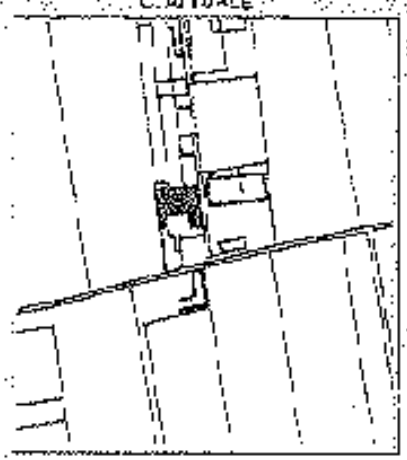

AEROFOTOGRAMMETRIA

COMUNE DI GALLIERA VENETA
Provincia di Padova

INDIVIDUAZIONE DEGLI AGGREGATI DI INTERESSE STORICO E AMBIENTALE (art.3 L.R. 80/80 e art.9 L.R. 58/78)

DESTINAZIONE D'USO ORIGINALE: Casa di campagna

SCHEDA B

SCHEDA N° 169

CARATTERISTICHE GENERALI

via: Zona

cen. 3 foglio 7° mapp. 65-139, 140-201

EDIFICIO 265-143

DI TIPO: residenziale ☒ rurale ☐ commerciale ☐ artigianale ☐ misto ☐ altro ☐

abitato ☒ parz. abitato ☐ disabitato ☐

superficie coperta mq 225

volume mc 1450

in piani n° 2

eventuale sottotetto ☒

1 Fronte Nord 2 Part. fronte Sud

3 Part. fronte Est 4

TIPOLOGIA

a lato ☒
a cortina ☐
a corte ☐
a schiera ☐
a blocco ☐
altro ☐

CONTESTO AMBIENTALE

parco ☐ giardino ☒ orto ☐ cortile, aia o simile ☐ brolo ☐ altro ☐ centro storico ☐ nucleo rurale ☒ altro ☐

CARATTERISTICHE COSTRUTTIVE E DEI MATERIALI

STRUTTURE VERTICALI	STRUTTURE ORIZZONTALI	COPERTURA
tipo: Mattone-Laterizio	tipo: Legno-laterocemento	tipo: Coppi
buono ☐	buono ☐	buono ☐
mediocre ☒	mediocre ☒	mediocre ☒
cattivo ☐	cattivo ☐	cattivo ☐

STATO DI CONSERVAZIONE: COMPLESSIVO buono ☐ mediocre ☒ cattivo ☐
DELLE STRUTTURE buono ☐ mediocre ☒ cattivo ☐

NOTE: INTERVENTI SUCCESSIVI ALL'IMPIANTO ORIGINARIO: ANNO
ENTITÀ DELL'INTERVENTO:
L'edificio viene ricostruito alla fine del 1700 in forme tipiche in ad orgarico rimane presenche invariato per quanto riguardante le fino alla fine dell'800. Successivamente viene ricostruita la parte Est per corrispondere all'edificio isolato di nuova costruzione mentre il rimanente viene ristrutturato con la sola esclusione della porzione residenziale contigua che viene conservata le linee architettoniche originarie.

ALTRO

INDIVIDUAZIONE CATASTALE

C. NAPOLEONICO (1804)

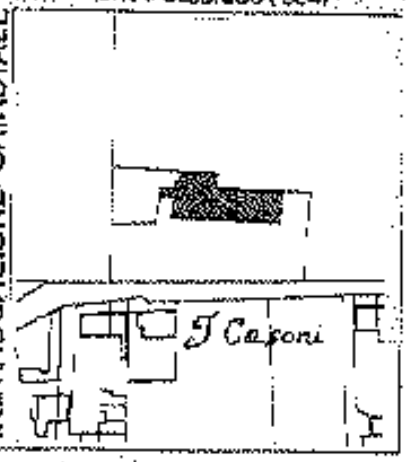

C. AUSTRIACO (1854)

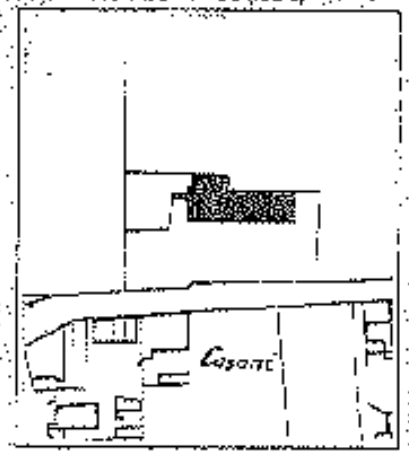

C. D'IMPIANTO (1991)

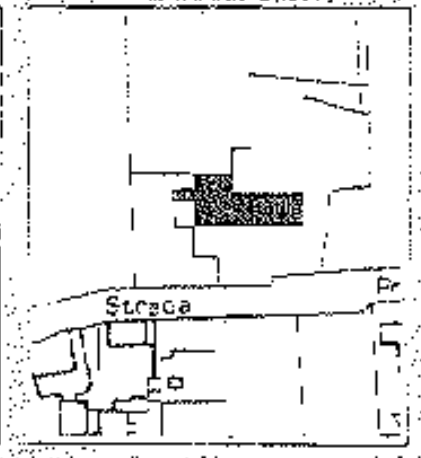

C. ATTUALE

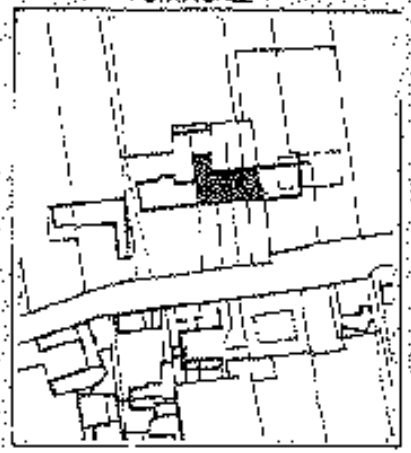

AEROFOTOGRAMMETRIA

COMUNE DI GALLIERA VENETA
Provincia di Padova

INDIVIDUAZIONE DEGLI AGGREGATI DI INTERESSE STORICO E AMBIENTALE
(art.3 L.R. 80/80 e art.9 L.R. 58/78)

DESTINAZIONE D'USO ORIGINALE: Casa di massaro

SCHEDA 8

TIPOLOGIA
- palato ☒
- a corte ☐
- a corte ☐
- a schiera ☐
- a blocco ☐
- altro ☐

CONTESTO AMBIENTALE
- parco ☐
- giardino ☐
- orto ☐
- cortile, aia o simile ☒
- bosco ☐
- altro ☐
- centro storico ☐
- nucleo rurale ☒
- altro ☐

SCHEDA N° [illegible]

CARATTERISTICHE GENERALI

via Sona

sez. 1 foglio 5° mapp. 596-3, 185-15

EDIFICIO

DI TIPO:
- residenziale ☒
- rurale ☐
- commerciale ☐
- artigianale ☐
- misto ☐
- altro ☐

- abitato ☒
- parz. abitato ☐
- disabitato ☐

superficie coperta mq 255

volume mc 1775

n. piani n° 2

eventuale sottotetto ☒



1 Prospetto Nord-Ovest
2 Prospetto Sud-Est
3 Prospetto Sud-Ovest
4

CARATTERISTICHE COSTRUTTIVE E DEI MATERIALI

STRUTTURE VERTICALI
tipo: Mattoni-Laterizio
- buono ☐
- mediocre ☒
- cattivo ☐

STRUTTURE ORIZZONTALI
tipo: Legno-Intercapedine
- buono ☐
- mediocre ☒
- cattivo ☐

COPERTURA
tipo: Coppi-Tegole
- buono ☐
- mediocre ☒
- cattivo ☐

STATO DI CONSERVAZIONE: COMPLESSIVO — buono ☐ mediocre ☒ cattivo ☐
DELLE STRUTTURE — buono ☐ mediocre ☒ cattivo ☐

NOTE: INTERVENTI SUCCESSIVI ALL'IMPIANTO ORIGINARIO: ANNO 1892
ENTITÀ DELL'INTERVENTO: Ristrutturazione parziale

ALTRO: Il fabbricato sia esterno sia interno del [illegible] fu oggetto di [illegible] lavori interventi di miglioramento tali da farli assimilare alla [illegible] ex cdil 800, la consistenza attuale risulta riscontrabile in tredici [illegible] prima attribuibile all'edificio originario. Le [illegible] di corte [illegible] Recenti interventi ristrutturativi non hanno modificato se non nei materiali e negli elementi di finitura le caratteristiche architettoniche originarie.

INDIVIDUAZIONE CATASTALE

C. NAPOLEONICO (1804)

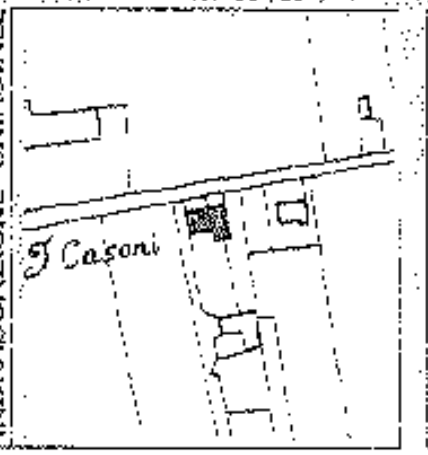

C. AUSTRIACO (1854)

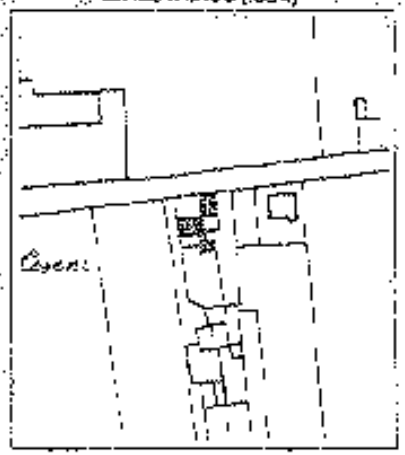

C. ALL'IMPIANTO (1891)

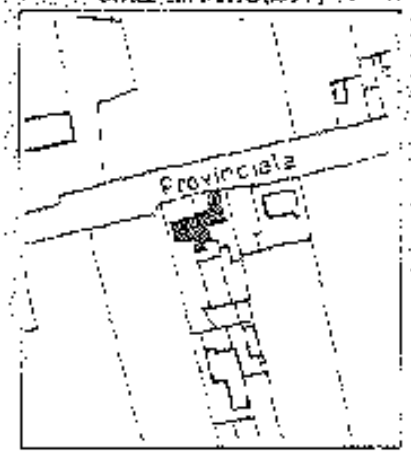

C. ATTUALE

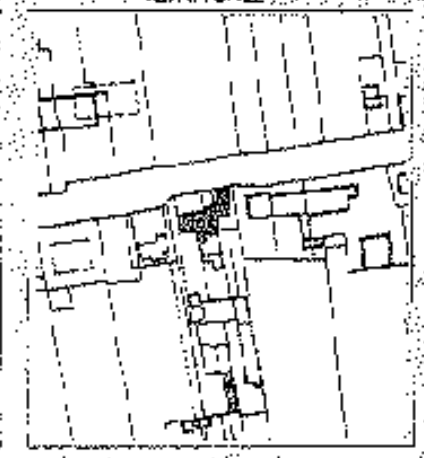

AEROFOTOGRAMMETRIA

COMUNE DI GALLIERA VENETA
Provincia di Padova

INDIVIDUAZIONE DEGLI AGGREGATI DI INTERESSE STORICO E AMBIENTALE (art.3 L.R. 80/80 e art.9 L.R. 58/78)

DESTINAZIONE D'USO ORIGINALE: Fabbricato rurale

SCHEDA B

SCHEDA N° 60

TIPOLOGIA
- isolato
- a cortina
- a corte
- a schiera
- a blocco
- altro

CONTESTO AMBIENTALE
- parco
- giardino
- orto
- cortile, aia o simile
- brolo
- altro
- centro storico
- nucleo rurale
- altro

CARATTERISTICHE GENERALI

via: Vicenza

sez. I foglio 3° mapp. 341-340 343-173

EDIFICIO

DI TIPO:
- residenziale
- rurale
- commerciale
- artigianale
- misto
- altro

- abitato
- parz. abitato
- disabitato

superficie coperta mq 360
volume mc 936
in piani n° 2
overfuscie sottotetto

1 Angolo Nord-Ovest
2
3
4

CARATTERISTICHE COSTRUTTIVE E DEI MATERIALI

STRUTTURE VERTICALI	STRUTTURE ORIZZONTALI	COPERTURA
tipo: Muratura portante	tipo: Intercoccolento	tipo: Coppi-Tegole
buono	buono	buono
mediocre	mediocre	mediocre
cattivo	cattivo	cattivo

STATO DI CONSERVAZIONE: COMPLESSIVO — buono ☐ mediocre ☐ cattivo ☒
DELLE STRUTTURE — buono ☒ mediocre ☐ cattivo ☐

NOTE: INTERVENTI SUCCESSIVI ALL'IMPIANTO ORIGINARIO: ANNO 1960
ENTITÀ DELL'INTERVENTO: Ristrutturazione

ALTRO: L'edificio, non censito al C.Napoleonico, è riportato nel Catastale con una forma planimetrica definita che permane pressoché invariata successivamente. La parte Nord-Ovest è stata demolita e ricostruita negli anni '60, mentre quella Nord-Est è stata ristrutturata nel 1960 dell'edificio originario per ripare tracciato non nel mantenimento della forma planimetrica.

INDIVIDUAZIONE CATASTALE

C. NAPOLEONICO (1806)

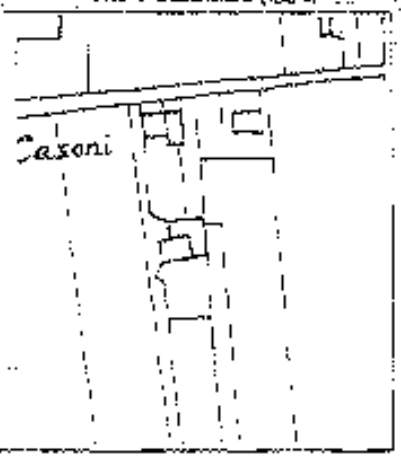

C. AUSTRIACO (1854)

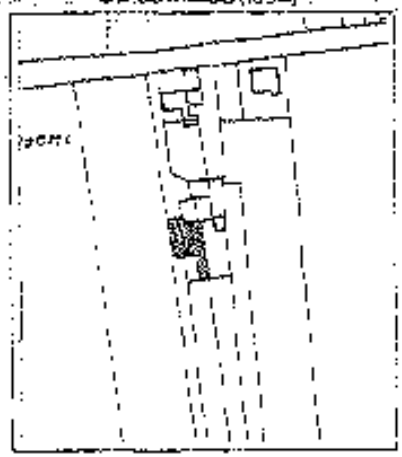

C. ALL'IMPIANTO (1891)

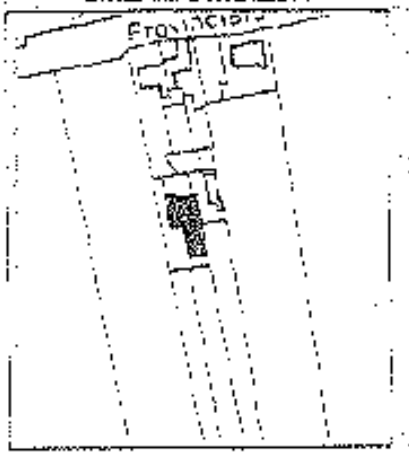

C. ATTUALE

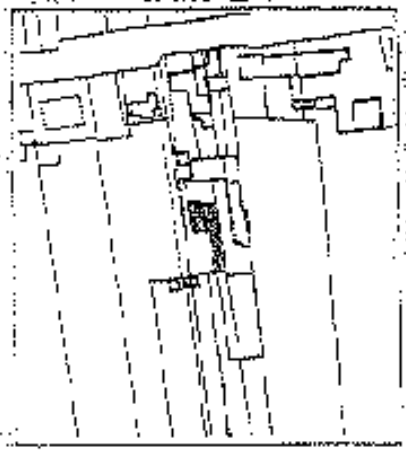

AEROFOTOGRAMMETRIA

COMUNE DI GALLIERA VENETA
Provincia di Padova

INDIVIDUAZIONE DEGLI AGGREGATI DI INTERESSE STORICO E AMBIENTALE (art.3 L.R. 80/80 e art.9 L.R.58/78)

DESTINAZIONE D'USO ORIGINALE: abbeveratoio rurale

SCHEDA B

SCHEDA N° 16/12

CARATTERISTICHE GENERALI

via: Buozzini

sez. D foglio 57 mapp. 104

EDIFICIO

DI TIPO: residenziale ☒ / rurale / commerciale / art.gianzio / misto / altro

abitato ☒ / parz. abitato / disabitato

superficie coperta mq 130

volume mc 213

n. piani 2

eventuali sottotetti ☒

1 Fronte Ovest — 3

2 Fronte Ovest — 4

TIPOLOGIA

- isolato ☐
- a cortina ☒
- a corte ☐
- a schiera ☐
- a blocco ☐
- altro ☐

CONTESTO AMBIENTALE

- parco ☐
- giardino ☐
- orto ☐
- cortile, aia o simile ☒
- broli ☐
- altro ☐
- centro storico ☐
- nucleo rurale ☒
- altro ☐

CARATTERISTICHE COSTRUTTIVE E DEI MATERIALI

STRUTTURE VERTICALI	STRUTTURE ORIZZONTALI	COPERTURA
tipo: Muratura-laterizio	tipo: Laterocemento	tipo: Coppo
buono ☐	buono ☐	buono ☐
mediocre ☒	mediocre ☒	mediocre ☒
cattivo ☐	cattivo ☐	cattivo ☐

STATO DI CONSERVAZIONE: COMPLESSIVO — buono ☐ mediocre ☐ cattivo ☒

DELLE STRUTTURE — buono ☐ mediocre ☒ cattivo ☐

NOTE: INTERVENTI SUCCESSIVI ALL'IMPIANTO ORIGINARIO: ANNO 1975

ENTITÀ DELL'INTERVENTO: ristrutturazione

ALTRO: L'edificio oggetto della scheda del 1700 si trova nella planimetria catastale, al C. all'Impianto risulta privo di tutta la parte Nord che compare invece ampliata nel successivo C. Attuale. Il manufatto successivamente ampliato verso Sud, è stato nel 1975 ristrutturato con l'eliminazione quasi totale degli elementi tipologici originari.

INDIVIDUAZIONE CATASTALE

C. NAPOLEONICO (1804)

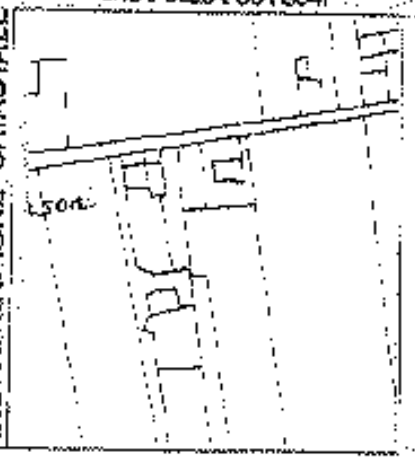

C. AUSTRIACO (1854)

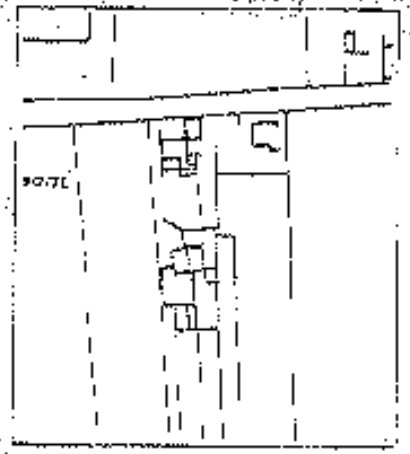

C. ALL'IMPIANTO (1821)

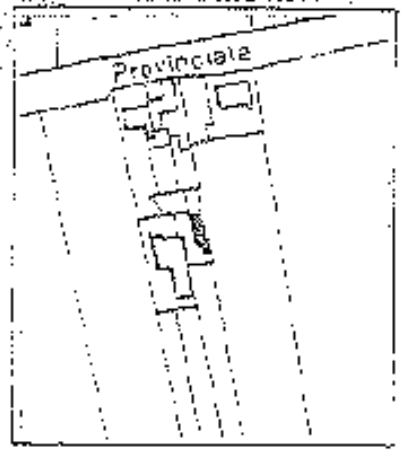

C. ATTUALE

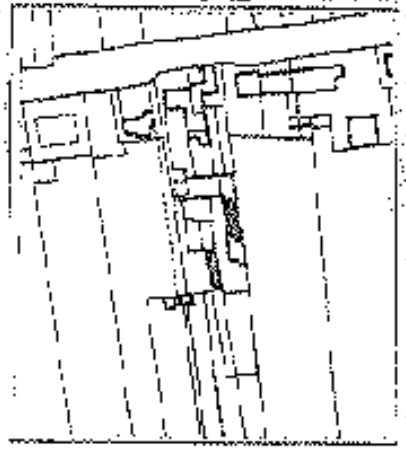

AEROFOTOGRAMMETRIA

COMUNE DI GALLIERA VENETA
Provincia di Padova

INDIVIDUAZIONE DEGLI AGGREGATI DI INTERESSE STORICO E AMBIENTALE (art.3 L.R. 80/80 e art.9 L.R. 58/78)

DESTINAZIONE D'USO ORIGINALE: Casa da nascere

SCHEDA B

SCHEDA N° 16.13

CARATTERISTICHE GENERALI

via: Roma

sez. ... foglio 9° mapp. 150

EDIFICIO

DI TIPO: residenziale ☒ / rurale ☐ / commerciale ☐ / artigianale ☐ / misto ☐ / altro ☐

abitato ☒ / parz. abitato ☐ / disabitato ☐

Superficie coperta mq 520

volume mc 2.120

n. piani n° 2

eventuale sottotetto ☐

1 Fronte Nord ☒ — Fronte Sud, parz. ☐

2 Fronte Nord parz. ☒

TIPOLOGIA

isolato ☐
a corte ☒
a corte ☐
a schiera ☐
a blocco ☐
altro ☐

CONTESTO AMBIENTALE

parco ☐ — centro storico ☐
giardino ☐
orto ☐ — nucleo rurale ☒
cortile, aia e simile ☒
prato ☐ — altro ☐
altro ☐

CARATTERISTICHE COSTRUTTIVE E DEI MATERIALI

STRUTTURE VERTICALI	STRUTTURE ORIZZONTALI	COPERTURA
tipo: Muratura-Calcestruzzo	tipo: Legno-Laterocemento	tipo: Coppi
buono ☐	buono ☐	buono ☐
mediocre ☒	mediocre ☒	mediocre ☒
cattivo ☐	cattivo ☐	cattivo ☐

STATO DI CONSERVAZIONE: COMPLESSIVO — buono ☐ mediocre ☐ cattivo ☒

DELLE STRUTTURE — buono ☐ mediocre ☒ cattivo ☐

NOTE: INTERVENTI SUCCESSIVI ALL'IMPIANTO ORIGINARIO: ANNO anni '50-'60

ENTITÀ DELL'INTERVENTO: ampliamenti e ristrutturazioni

ALTRO: L'edificio presente alla fine del '700 e nella prossima fabbricato fino alla fine dell'800, successivamente ha perso il carattere di edificio isolato per far parte delle cortine edilizie formatesi nel la prima metà dell'attuale secolo. Il fabbricato, in tempo lasciato con tetto di parte, ha subito profonde ristrutturazioni tali da non permettere la lettura dei caratteri originari se non parzialmente nella parte tuttora porticata recuperata a servizio dell'abitazione

INDIVIDUAZIONE CATASTALE

C. NAPOLEONICO (1804)

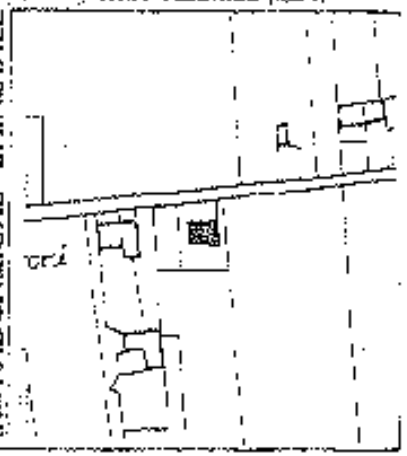

C. AUSTRIACO (1854)

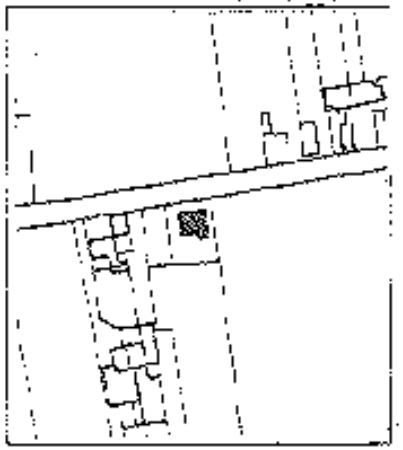

C. ALL'IMPIANTO (1897)

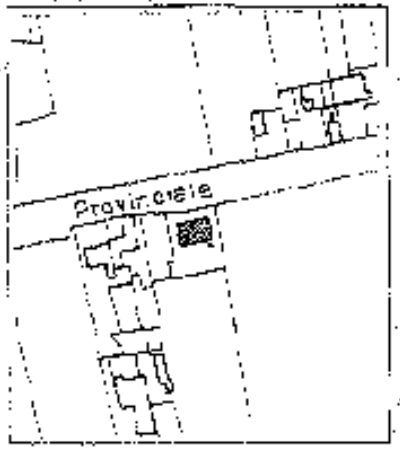

C. ATTUALE

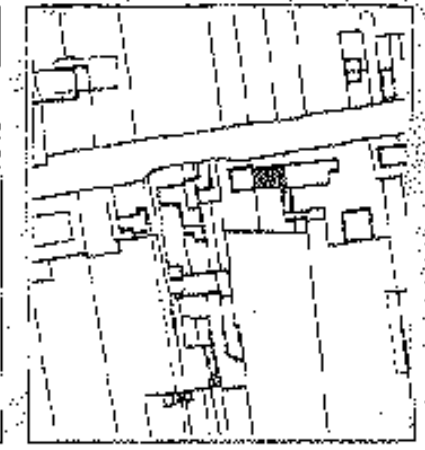

AEROFOTOGRAMMETRIA

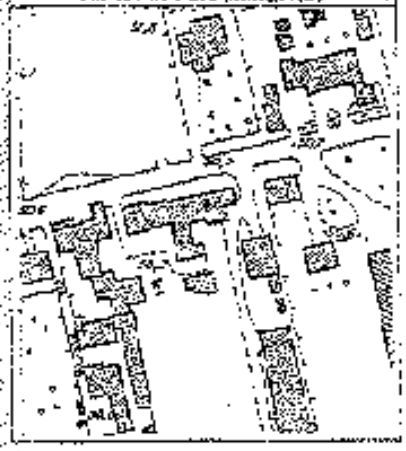

COMUNE DI GALLIERA VENETA
Provincia di Padova

INDIVIDUAZIONE DEGLI AGGREGATI DI INTERESSE STORICO E AMBIENTALE (art.3 L.R. 80/80 e art.9 L.R.58/78)

DESTINAZIONE D'USO ORIGINALE: Casa di massaro

SCHEDA B

SCHEDA N° A6 - L4

CARATTERISTICHE GENERALI

via: Roma

cat.: foglio 24 mapp. 217-23

EDIFICIO

DI TIPO: residenziale ☐ rurale ☐ commerciale ☐ artigianale ☐ misto ☐ altro ☐

abitato ☐ parz. abitato ☐ disabitato ☐

superficie coperta mq ____

volume mc ____

n. piani n° ____

eventuale sottotetto ☐

1	3
2	4

TIPOLOGIA

isolato ☐ a cortina ☐ a corte ☐ a schiera ☐ a blocco ☐ altro ____ ☐

CONTESTO AMBIENTALE

parco ☐ giardino ☐ orto ☐ cortile, aie e simili ☐ brolo ☐ altro ____ ☐

centro storico ☐ nucleo rurale ☐ altro ____ ☐

CARATTERISTICHE COSTRUTTIVE E DEI MATERIALI

STRUTTURE VERTICALI	STRUTTURE ORIZZONTALI	COPERTURA
tipo ____	tipo ____	tipo ____
buono ☐	buono ☐	buono ☐
mediocre ☐	mediocre ☐	mediocre ☐
cattivo ☐	cattivo ☐	cattivo ☐

STATO DI CONSERVAZIONE: COMPLESSIVO buono ☐ mediocre ☐ cattivo ☐

DELLE STRUTTURE buono ☐ mediocre ☐ cattivo ☐

NOTE: INTERVENTI SUCCESSIVI ALL'IMPIANTO ORIGINARIO: ANNO ____

ENTITÀ DELL'INTERVENTO: Demolizione

AUTRO: Lindi [illegible] riscontro al Catasto Napoleonico è rimasto invariato [illegible] fino alla prima metà del 1900. Successivamente negli anni 150 è stato demolito e non più ricostruito.

INDIVIDUAZIONE CATASTALE

C. NAPOLEONICO (1804)

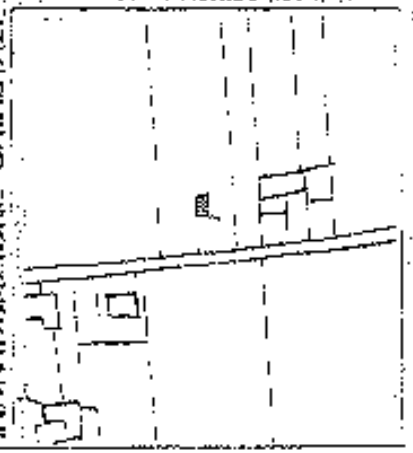

C. AUSTRIACO (1854)



C. ALL'IMPIANTO (1891)

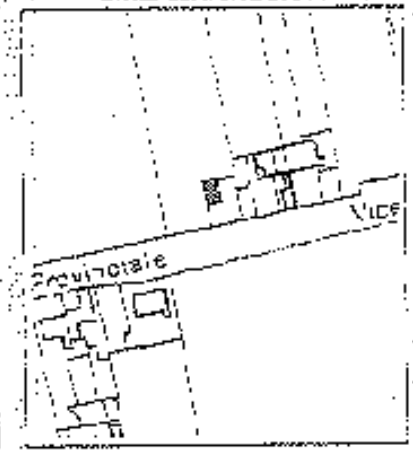

C. ATTUALE

AEROFOTOGRAMMETRIA

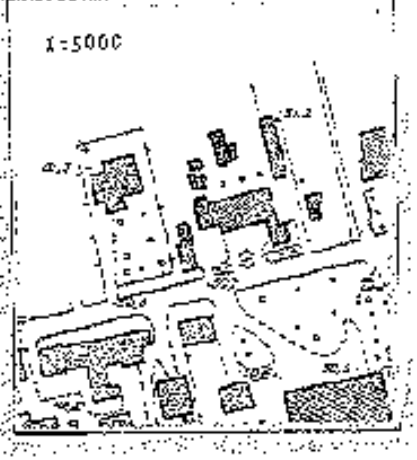

COMUNE DI GALLIERA VENETA
Provincia di Padova

INDIVIDUAZIONE DEGLI AGGREGATI DI INTERESSE STORICO E AMBIENTALE (art.3 L.R. 80/80 e art.9 L.R. 58/78)

DESTINAZIONE D'USO ORIGINALE: Casa da massaro

SCHEDA B

TIPOLOGIA
- isolato ■
- a cortina ☐
- a corte ☐
- a schiera ☐
- a blocco ☐
- altro ☐

CONTESTO AMBIENTALE
- parco ☐
- giardino ■
- orto ☐
- cortile, aia o stalla ☐
- brolo ☐
- altro ☐
- centro storico ☐
- nucleo rurale ☐
- altro: Casa sparsa ■

SCHEDA N° 46-15

CARATTERISTICHE GENERALI

via: Roma

sez. ___ foglio 2 mapp. 76-72, 247

EDIFICIO

DI TIPO: residenziale ■
- rurale ☐
- commerciale ☐
- artigianale ☐
- misto ☐
- altro ☐

- abitato ■
- parz. abitato ☐
- disabitato ☐

superficie coperta mq 191
volume mc 2.319
in piani n° 2
eventuale sottotetto ☐



1 Fronte Sud
2 Parz. fronte Sud
3 Parz. fronte sud
4

CARATTERISTICHE COSTRUTTIVE E DEI MATERIALI

STRUTTURE VERTICALI	STRUTTURE ORIZZONTALI	COPERTURA
tipo: muratura portante	tipo: travi in legno	tipo: travi
buono ■	buono ■	buono ■
mediocre ☐	mediocre ☐	mediocre ☐
cattivo ☐	cattivo ☐	cattivo ☐

STATO DI CONSERVAZIONE: COMPLESSIVO — buono ■ mediocre ☐ cattivo ☐
DELLE STRUTTURE — buono ☐ mediocre ☐ cattivo ■

NOTE: INTERVENTI SUCCESSIVI ALL'IMPIANTO ORIGINARIO: ANNO circa 50
ENTITÀ DELL'INTERVENTO: Ristrutturazione

ALTRO: Il complesso edilizio esistente al C. Napoleonico è stato oggetto di successivi ampliamenti definiti dai catasti storici e databili per tutte il 1800 e il 900. L'appendice sul lato sud verso Sud è stata recentemente demolita mentre al fat venne realizzato un ampliamento. Successivi interventi di ristrutturazione completa, uniti ad interventi di nuova costruzione hanno fatto quasi totalmente perdere all'edificio le caratteristiche originarie.

INDIVIDUAZIONE CATASTALE

C. NAPOLEONICO (1804)

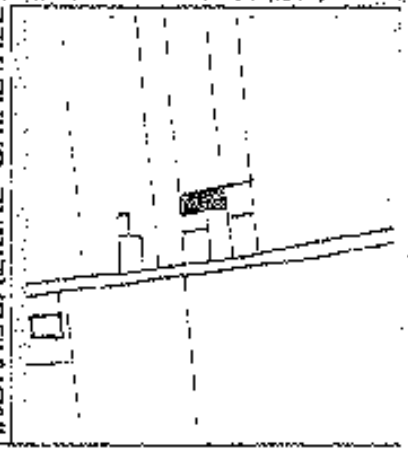

C. AUSTRIACO (1854)

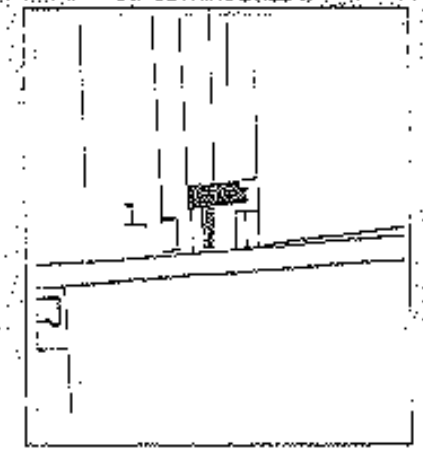

C. ALL'IMPIANTO (1911)

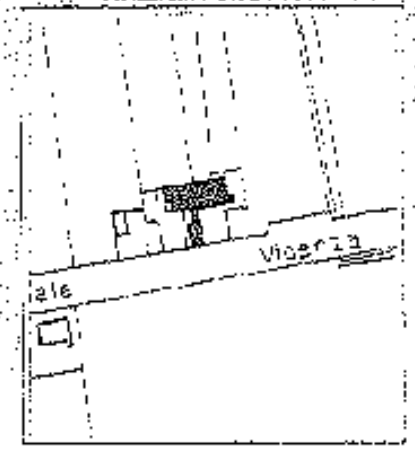

C. ATTUALE

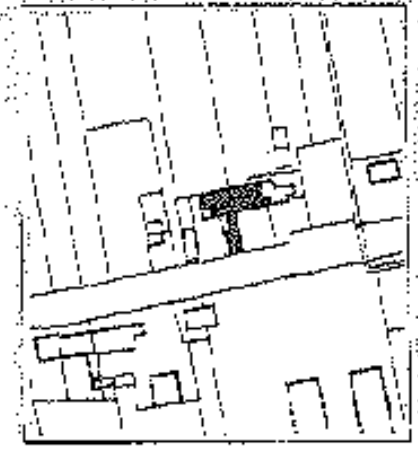

AEROFOTOGRAMMETRIA

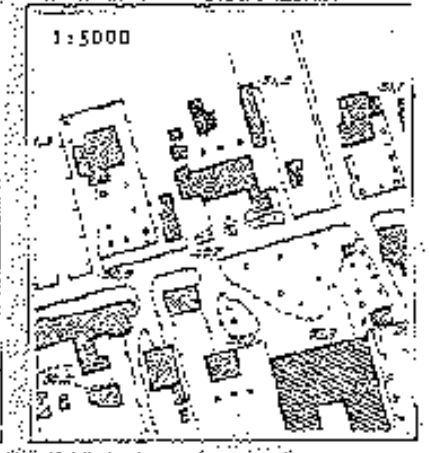

COMUNE DI GALLIERA VENETA
Provincia di Padova

INDIVIDUAZIONE DEGLI AGGREGATI DI INTERESSE STORICO E AMBIENTALE (art.3 L.R. 80/80 e art.9 L.R. 58/78)

DESTINAZIONE D'USO ORIGINALE [illegible]

SCHEDA B

SCHEDA N° 36 [illegible]

CARATTERISTICHE GENERALI

via [illegible]

sez. [illegible] foglio 9° mapp. [illegible]

EDIFICIO

di tipo: residenziale ☒ rurale ☐ commerciale ☐ artigianale ☐ misto ☐ altro ☐

abitato ☒ parz. abitato ☐ disabitato ☐

superficie coperta mq 1.385

volume mc 6.240

in piani n° 2

eventuale sottotetto ☒

1 Fronte Nord-Ovest 3

2 Fronte Sud 4

TIPOLOGIA

- isolato ☐
- a cortina ☐
- a corte ☐
- a schiera ☐
- a blocco ☐
- altro ☐

CONTESTO AMBIENTALE

- parco ☐
- giardino ☐
- orto ☐
- cortile, aia o simile ☒
- brolo ☐
- altro ☐
- centro storico ☐
- nucleo rurale ☐
- altro [illegible] ☒

CARATTERISTICHE COSTRUTTIVE E DEI MATERIALI

STRUTTURE VERTICALI	STRUTTURE ORIZZONTALI	COPERTURA
tipo Mattone-[illegible]	tipo Legno-Intercoccolato	tipo Coppi-Tegole
buono ☐	buono ☐	buono ☐
mediocre ☒	mediocre ☒	mediocre ☒
cattivo ☐	cattivo ☐	cattivo ☐

STATO DI CONSERVAZIONE DELLE STRUTTURE: COMPLESSIVO buono ☐ mediocre ☒ cattivo ☐; buono ☐ mediocre ☒ cattivo ☐

NOTE: INTERVENTI SUCCESSIVI ALL'IMPIANTO ORIGINARIO: ANNO [illegible]

ENTITÀ DELL'INTERVENTO: ristrutturazioni

ALTRO: VEDI ALLEGATO

INDIVIDUAZIONE CATASTALE

C. NAPOLEONICO (1806)



C. AUSTRIACO 1854

C. ALL'IMPIANTO (1881)

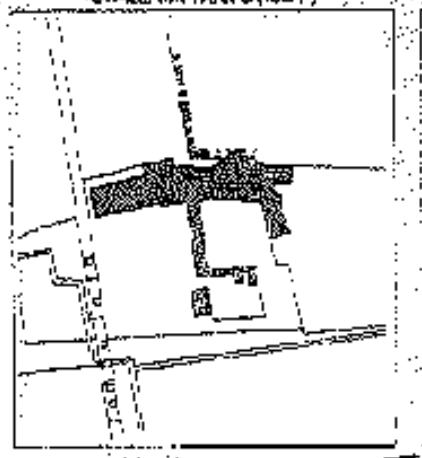

C. ATTUALE

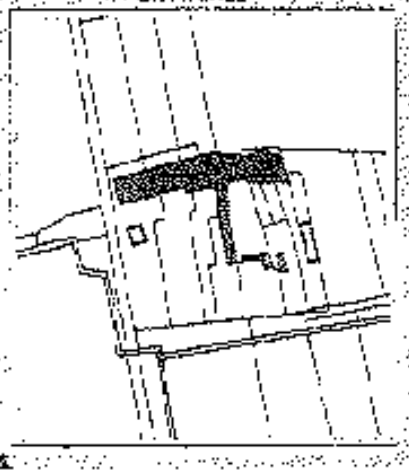

AEROFOTOGRAMMETRIA

DESCRIZIONE

Mappali: 339-356-704-705-557-232-263-674-672-493
526-625

L'edificio, rilevante complesso edilizio corale dell'alta pedara, era già definito in una forma planimetrica complessa ed articolata alla fine del 1700.

La località, denominata in origine "S.Antonio", su cui l'edificio è ubicato è prossima al confine del limitrofo Comune di San Martino di Lupari.
La forma planimetrica del manufatto rimane pressoché invariata fino al catasto austriaco.

Essa è caratterizzata, in questo periodo, da un corpo longitudinale di rilevante lunghezza intersecato a Sud da tre corpi edilizi che si innestano a pettine sul principale formando due spazi a corte.

Nella seconda metà del 1800 il manufatto viene sopraelevato ad Ovest ed il corpo trasversale,ivi ubicato, scompare.

In mezzeria il corpo trasversale viene prolungato e in prossimità dell'estremità Sud vengono costruiti annessi rustici.

L'estremità Est dell'edificio mostra i segni di ampliamenti in larghezza.

Dalla documentazione catastale dell'epoca si rileva la presenza della strada ad Ovest del manufatto denominata già allora via Costolata.

In questo periodo è documentato anche l'abbattimento del corpo trasversale ad Est.

Demolizioni, nuove costruzioni, ristrutturazioni, ammodernamenti e sopraelevazioni si sono succedute negli ultimi anni rendendo l'edificio un insieme edilizio, specialmente nella parte Est, quasi del tutto estraneo alla tipologia originaria.

I caratteri della tipologia veneta si notano nel prospetto Ovest, dove la linearità e la semplicità delle vecchie case rurali emergono in modo inconfutabile.

Il prospetto Sud della parte Ovest, ristrutturato nel 1955, è caratterizzato dall'ampio porticato con pilastri, architrave in legno ed orditura della copertura in travi, tavole accostate e coppi.

La linearità della linea di gronda si riscontra sia a Sud che a Nord del corpo Ovest.

Sotto il porticato, ad Ovest, la vecchia scala esterna è stata sostituita da un ballatoio in legno è tuttora visibile ed utilizzato.

Interessa dosta la parte centrale dell'edificio, a Est del corpo trasversale mediano, il prospetto Sud anche se trasformato con la chiusura parziale di una apertura ad arco, ricorda quelli dei chiostri dei conventi, attorno da aperture ad arco con finestra in mezzeria.

DOCUMENTAZIONE FOTOGRAFICA

1- Angolo Sud-Ovest

2- Fronte Sud, parziale



3- Part.cornicione

4- Fronte Sud, parziale

5- Fregio votivo

6- Fronte Sud, parziale

7-Capitello ligneo

8-Fronte Sud, parziale

COMUNE DI GALLIERA VENETA
Provincia di Padova

INDIVIDUAZIONE DEGLI AGGREGATI DI INTERESSE STORICO E AMBIENTALE (art.3 L.R. 80/80 e art.9 L.R. 58/78)

DESTINAZIONE D'USO ORIGINALE: Fabbricato rurale

SCHEDA B

SCHEDA N° A2.3

CARATTERISTICHE GENERALI

via Dominicato

sez. II foglio 19 mapp. [illegible]

EDIFICIO

DI TIPO: residenziale ☒ / rurale ☐ / commerciale ☐ / artigianale ☐ / mista ☐ / altro ☐

abitato ☒ / parz. abitato ☐ / disabitato ☐

superficie coperta mq 450

volume mc 2.520

in piani n° 2

eventuale sottotetto ☒

1 Facciata Sud sul cortile 3

2 Angolo Sud-Est 4

TIPOLOGIA

isolato ☒ / a cortina ☐ / a corte ☐ / a schiera ☐ / a blocco ☐ / altro ☐

CONTESTO AMBIENTALE

parco ☐ / giardino ☐ / orto ☐ / cortile, aia o simile ☒ / bosco ☐ / altro ☐

centro storico ☐ / nucleo rurale ☐ / altro Case sparse ☒

CARATTERISTICHE COSTRUTTIVE E DEI MATERIALI

STRUTTURE VERTICALI — tipo Mattone: buone ☐ / mediocre ☒ / cattive ☐

STRUTTURE ORIZZONTALI — tipo Legno: buone ☐ / mediocre ☒ / cattive ☐

COPERTURA — tipo Coppi: buona ☐ / mediocre ☒ / cattiva ☐

STATO DI CONSERVAZIONE: COMPLESSIVO — buono ☐ / mediocre ☐ / cattivo ☒

DELLE STRUTTURE — buono ☐ / mediocre ☒ / cattivo ☐

NOTE: INTERVENTI SUCCESSIVI ALL'IMPIANTO ORIGINARIO ANNO 1960

ENTITÀ DELL'INTERVENTO: Ampliamento

L'edificio, presente al C. Austriaco, è rimasto pressoché invariato fino al C. attuale; successivamente, nel 1960, è stato ampliato ad opera per abitazione a sud Est per la parte rurale l'edificio originario è leggibile nella parte centrale dove il pontile rivolto a Sud e lievemente sotto le falde della copertura sono quelli tipici della tipologia veneta.

ALTRO

INDIVIDUAZIONE CATASTALE

C. NAPOLEONICO (1804)

C. AUSTRIACO (1854)



C. ALL'IMPIANTO (1891)

C. ATTUALE

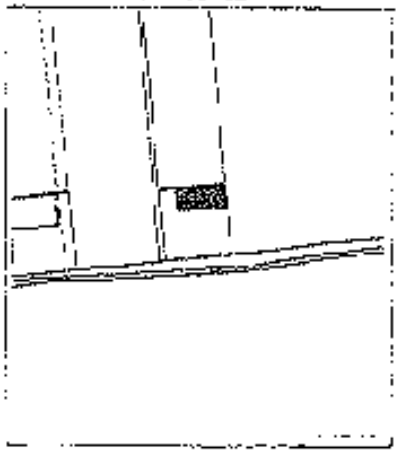

AEROFOTOGRAMMETRIA

COMUNE DI GALLIERA VENETA
Provincia di Padova

INDIVIDUAZIONE DEGLI AGGREGATI DI INTERESSE STORICO E AMBIENTALE (art.3 L.R. 80/80 e art.9 L.R.58/78)

DESTINAZIONE D'USO ORIGINALE: Casa da passaro

SCHEDA B

TIPOLOGIA
- isolato ☒
- a corte ☐
- a torre ☐
- a schiera ☐
- a blocco ☐
- altro ☐

CONTESTO AMBIENTALE
- parco ☐
- giardino ☐
- orto ☐
- cortile-aia o simile ☒
- brolo ☐
- altro ☐
- centro storico ☐
- nucleo rurale ☐
- altro: Case sparse ☒

SCHEDA N° 161

CARATTERISTICHE GENERALI

via: Tombelana

sez. IL foglio 21 mapp. 203-156

EDIFICIO

DI TIPO:
- residenziale ☒
- rurale ☒
- commerciale ☒
- artigianale ☐
- misto ☒
- altro ☐

- abitato ☒
- parz. abitato ☐
- disabitato ☐

superficie coperta mq 750

volume mc 4.365

in piani n° 2

eventuale sottotetto ☒

1 Fronte Nord G

2 Fronte Sud G

CARATTERISTICHE COSTRUTTIVE E DEI MATERIALI

STRUTTURE VERTICALI	STRUTTURE ORIZZONTALI	COPERTURA
tipo: Mattone-Laterizio	tipo: Legno-Intercoccento	tipo: Coppi
buono ☐	buono ☐	buono ☒
mediocre ☒	mediocre ☒	mediocre ☐
cattivo ☐	cattivo ☐	cattivo ☐

STATO DI CONSERVAZIONE: COMPLESSIVO buono ☐ mediocre ☒ cattivo ☐

DELLE STRUTTURE buono ☐ mediocre ☒ cattivo ☐

NOTE: INTERVENTI SUCCESSIVI ALL'IMPIANTO ORIGINARIO ANNO 1961-972-1975

ENTITÀ DELL'INTERVENTO: Ristrutturazione ed ampliamento

ALTRO: L'edificio, sia [illegible] colonnato [illegible] conserva [illegible] elementi tipologici essenziali dell'architettura rurale. Nel corso del tempo, come documentato dai catasti, si rilevano diversi interventi trasformativi tali da originare, unitamente agli ampliamenti più recenti, l'assetto attuale che conserva solo alcune delle caratteristiche proprie delle case rurali. Sincronica dell'edificio con fronte orientato a Sud, tetto in coppi a due falde longitudinali, porti ancora portichetto ad Est, ecc.

INDIVIDUAZIONE CATASTALE

C. NAPOLEONICO (1804)

C. AUSTRIACO (1854)

C. ALL'IMPIANTO (1933)



C. ATTUALE

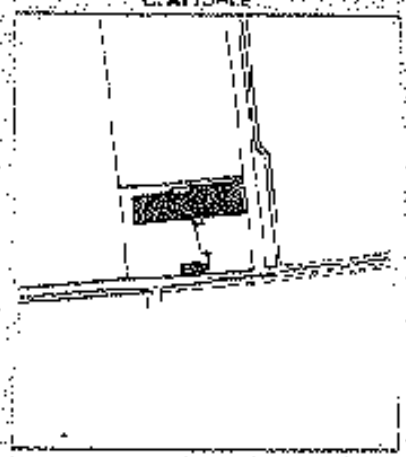

AEROFOTOGRAMMETRIA

COMUNE DI GALLIERA VENETA
Provincia di Padova

INDIVIDUAZIONE DEGLI AGGREGATI DI INTERESSE STORICO E AMBIENTALE (art.3 L.R.80/80 e art.9 L.R.58/78)

DESTINAZIONE D'USO ORIGINALE: Casa di propria abitazione

SCHEDA B

SCHEDA N° A9-1

CARATTERISTICHE GENERALI

via: Gilberti

sez. I, foglio 12 mapp. 193-149, 295-192

EDIFICIO

DI TIPO: residenziale ☒, rurale ☒, commerciale ☐, artigianale ☐, misto ☒, altro ☐

abitato ☐, parzialmente abitato ☒, disabitato ☐

superficie coperta mq 105

volume mc 1055

in piani n° 2

eventuale sottoscritto ☐

1 Angolo Nord-Est ☒

2 Fronte Sud-Ovest ☒

TIPOLOGIA

isolato ☒, a cortina ☐, a corte ☐, a schiera ☐, a blocco ☐, altro ☐

CONTESTO AMBIENTALE

parco ☐, giardino ☐, orto ☐, cortile o simile ☒, bosco ☐, altro ☐

centro storico ☐, nucleo rurale ☐, altro: Casa sparsa ☒

CARATTERISTICHE COSTRUTTIVE E DEI MATERIALI

STRUTTURE VERTICALI	STRUTTURE ORIZZONTALI	COPERTURA
tipo: Mattone	tipo: Legno	tipo: Sasso
buono ☐	buono ☐	buono ☐
mediocre ☒	mediocre ☒	mediocre ☒
cattivo ☐	cattivo ☐	cattivo ☐

STATO DI CONSERVAZIONE: COMPLESSIVO buono ☐ mediocre ☒ cattivo ☐

DELLE STRUTTURE buono ☐ mediocre ☒ cattivo ☐

NOTE: INTERVENTI SUCCESSIVI ALL'IMPIANTO ORIGINARIO: ANNO 2000-10

ENTITÀ DELL'INTERVENTO: Ristrutturazione Sud-Est

ALTRO: L'edificio era presente già alla fine del 1700 in forma ridotta rispetto a quella attuale. Rimane inserito fino al C.Austriaco e successivamente viene ampliato ad Ovest e Sud-Est. Ristrutturato nella parte Sud-Est intorno agli anni 50 rimane pressoché invariato nella parte centrale dove è caratteristico il portico rivolto a Sud.

INDIVIDUAZIONE CATASTALE

C.NAPOLEONICO (1804)

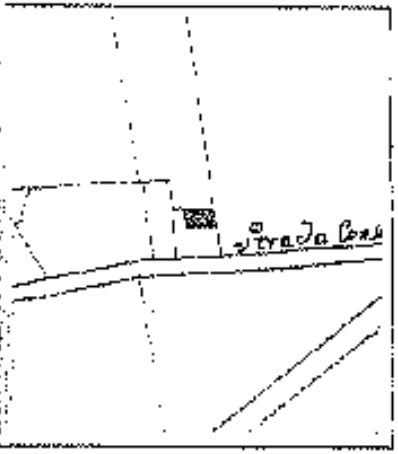

C.AUSTRIACO (1854)

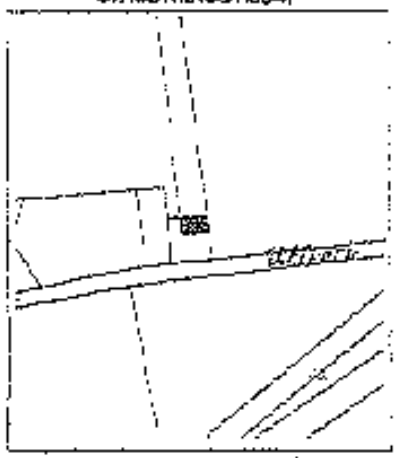

C.ALL'IMPIANTO (1891)

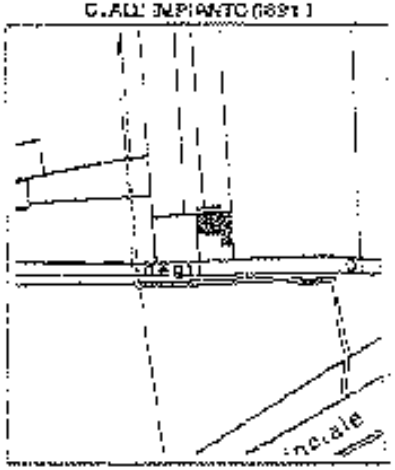

C.ATTUALE

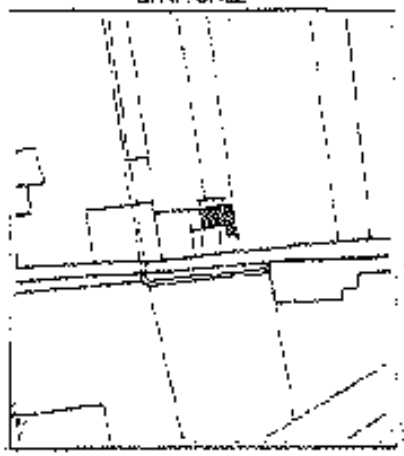

AEROFOTOGRAMMETRIA

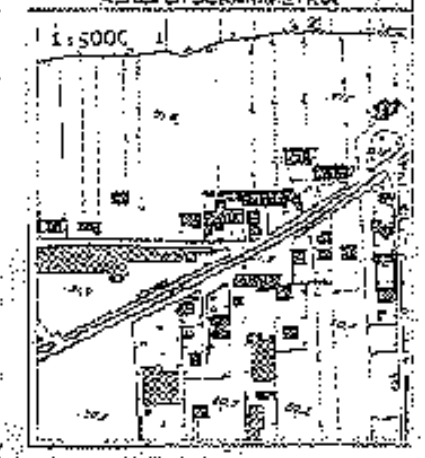

COMUNE DI GALLIERA VENETA
Provincia di Padova

INDIVIDUAZIONE DEGLI AGGREGATI DI INTERESSE STORICO E AMBIENTALE (art.3 L.R.80/80 e art.9 L.R.58/78)

DESTINAZIONE D'USO ORIGINALE: Casa di propria abitazione

SCHEDA B

SCHEDA N° 49.1

CARATTERISTICHE GENERALI

via Olivari

sez. — foglio 5° mapp. 133

EDIFICIO

DI TIPO: residenziale ■ / rurale ☐ / commerciale ☐ / artigianale ☐ / misto ☐ / altro ☐

abitato ■ / parz. abitato ☐ / disabitato ☐

superficie coperta mq 135

volume mc 1.145

in piani n° 2

eventuale sottotetto ■

1 Prospetto Sud — 3

2 — 4

TIPOLOGIA

isolato ■ / a cortina ☐ / a corte ☐ / a schiera ☐ / a blocco ☐ / altro ☐

CONTESTO AMBIENTALE

parco ☐ / giardino ☐ / orto ☐ / cortile, aia o simile ■ / brolo ☐ / altro ☐

centro storico ☐ / nucleo rurale ■ / altro ☐

CARATTERISTICHE COSTRUTTIVE E DEI MATERIALI

STRUTTURE VERTICALI — tipo tamponature: buono ■ / mediocre ☐ / cattivo ☐

STRUTTURE ORIZZONTALI — tipo intavolamento: buono ■ / mediocre ☐ / cattivo ☐

COPERTURA — tipo coppi: buono ☐ / mediocre ☐ / cattivo ■

STATO DI CONSERVAZIONE: COMPLESSIVO — buono ☐ / mediocre ☐ / cattivo ■

DELLE STRUTTURE — buono ■ / mediocre ☐ / cattivo ☐

NOTE: INTERVENTI SUCCESSIVI ALL'IMPIANTO ORIGINARIO: ANNO 1970

ENTITÀ DELL'INTERVENTO: demolizione e nuova costruzione

ALTRO: Il manufatto edilizio censito al C.Napoleonico risulta derivato da un C.Austriaco, sostituito con un nuovo manufatto alla fine del secolo scorso e stato, negli anni '70, completamente demolito e sostituito da una nuova costruzione estranea alla tipologia edilizia originaria.

INDIVIDUAZIONE CATASTALE

C. NAPOLEONICO (1804) — Strada Provinciale — Strada Fine

C. AUSTRIACO (1884) — Olivari — Vicenza

C. ALL'IMPIANTO (1931) — Vicenza

C. ATTUALE

AEROFOTOGRAMMETRIA — 1:5000

COMUNE DI GALLIERA VENETA
Provincia di Padova

INDIVIDUAZIONE DEGLI AGGREGATI DI INTERESSE STORICO E AMBIENTALE (art.3 L.R. 80/80 e art.9 L.R.58/78)

DESTINAZIONE D'USO ORIGINALE: Casa da casaro

SCHEDA B

SCHEDA N° A9.3



1 Fronte Sud-Est 2

2 Angolo Sud-Ovest 2

CARATTERISTICHE GENERALI

via Roma

sez. / foglio 2 mapp. 190-196, 197-198, 199

EDIFICIO

DI TIPO: residenziale ☒, rurale ☒, commerciale ☐, artigianale ☐, misto ☒, altro ☐

abitato ☒, parz. abitato ☐, disabitato ☐

superficie coperta mq 690

volume mc 2.530

n. piani n° 2

eventuale sottotetto ☒

TIPOLOGIA

- isolato ☐
- a cortina ☒
- a corte ☐
- a schiera ☐
- a blocco ☐
- altro ☐

CONTESTO AMBIENTALE

- parco ☐
- giardino ☐
- orto ☐
- cortile, aia o simile ☒
- cielo ☐
- altro ☐
- centro storico ☐
- nucleo rurale ☒
- altro ☐

CARATTERISTICHE COSTRUTTIVE E DEI MATERIALI

STRUTTURE VERTICALI	STRUTTURE ORIZZONTALI	COPERTURA
tipo Mattone-Sasso-Later.	tipo Legno-Intercoccen.	tipo Coppi-legno
buono ☐	buono ☐	buono ☐
mediocre ☒	mediocre ☒	mediocre ☒
cattivo ☐	cattivo ☐	cattivo ☐

STATO DI CONSERVAZIONE: COMPLESSIVO — buono ☐, mediocre ☐, cattivo ☒

DELLE STRUTTURE — buono ☐, mediocre ☒, cattivo ☐

NOTE: INTERVENTI SUCCESSIVI ALL'IMPIANTO ORIGINARIO: ANNO Anni 60-70

ENTITÀ DELL'INTERVENTO: Demolizioni, nuove costruzioni e ristrutturazioni

ALTRO: Il manufatto edilizio, ascritto in fatto ridotto al C.Napoleonico, era denominato "Olivari" nella prima metà del 1800, nella seconda metà dello stesso secolo è stato ampliato notevolmente verso sud ed ulteriormente in epoche successive. Demolizioni, nuove costruzioni, ristrutturazioni e superfetazioni rendono l'edificio quasi del tutto estraneo alla tipologia originaria che si può ancora ravvisare, in parte, nella zona Est del fabbricato attuale.

INDIVIDUAZIONE CATASTALE

C. NAPOLEONICO (1804)

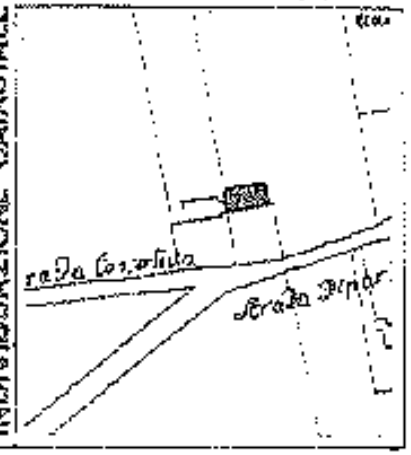

C. AUSTRIACO (1884)

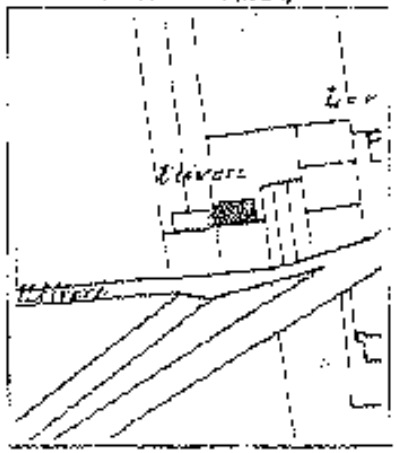

C. ALL'IMPIANTO (1891)

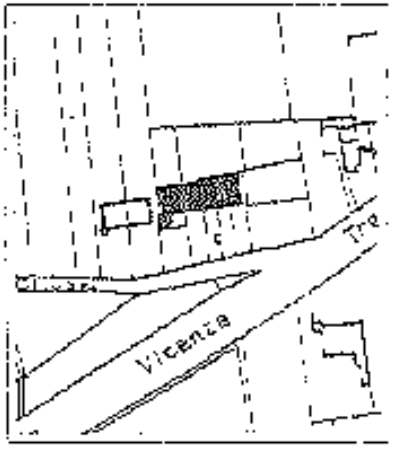

C. ATTUALE

AEROFOTOGRAMMETRIA

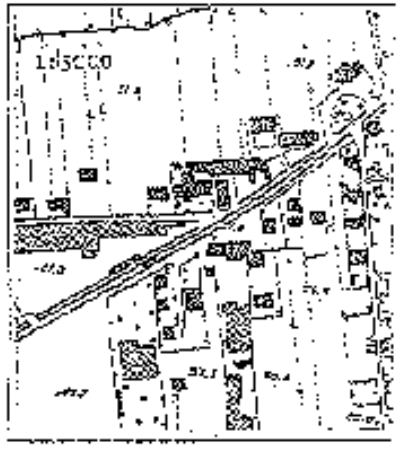

COMUNE DI GALLIERA VENETA
Provincia di Padova

INDIVIDUAZIONE DEGLI AGGREGATI DI INTERESSE STORICO E AMBIENTALE
(art.3 L.R. 80/80 e art.9 L.R.58/78)

DESTINAZIONE D'USO ORIGINALE: Casa da abitare

SCHEDA B

TIPOLOGIA
- isolato
- a corte
- a corte
- a schiera
- a blocco
- altro

CONTESTO AMBIENTALE
- parco
- giardino
- orto
- cortile, aia o simile
- brolo
- altro
- centro storico
- nucleo rurale
- altro: Casa sparsa

SCHEDA N° 49

CARATTERISTICHE GENERALI

via: Roma

sez. II foglio 3° mapp. 255-250

EDIFICIO

TIPO:
- residenziale
- rurale
- commerciale
- artigianale
- misto
- altro

- abitato
- parz. abitato
- disabitato

superficie coperta mq 265

volume mc 1063

in piani n° 2

eventuale sottotetto

1 Fronte Nord
2 Fronte Sud
3
4

CARATTERISTICHE COSTRUTTIVE E DEI MATERIALI

STRUTTURE VERTICALI	STRUTTURE ORIZZONTALI	COPERTURA
tipo: Mattone-Laterizio	tipo: Legno-Laterocemento	tipo: Coppi
buono	buono	buono
mediocre	mediocre	mediocre
cattivo	cattivo	cattivo

STATO DI CONSERVAZIONE: COMPLESSIVO — buono ☐ mediocre ☐ cattivo ☒
DELLE STRUTTURE — buono ☐ mediocre ☒ cattivo ☐

NOTE: INTERVENTI SUCCESSIVI ALL'IMPIANTO ORIGINARIO / ANNO anni '60

ENTITÀ DELL'INTERVENTO demolizione e nuova costruzione

ALTRO: Il complesso edilizio, ubicato lungo la Strada Provinciale Vigonovese, costituito dal C. Napoleonico, risulta pressoché invariato nella prima metà dell'800. Successivamente è stato ampliato ad Ovest e Sud-Est, negli anni '60 e quasi del tutto demolito con la costruzione di un nuovo edificio. Sopravvive traccia dell'edificio originario a Sud nel corpo precedente.

INDIVIDUAZIONE CATASTALE

C. NAPOLEONICO (1804)

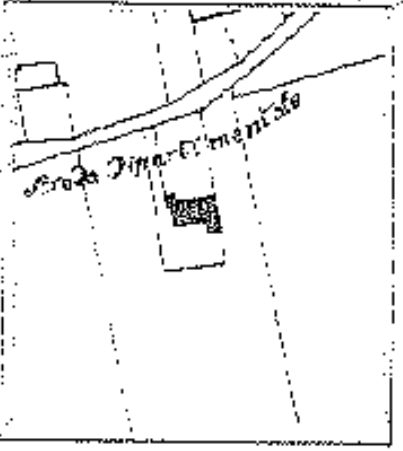

C. AUSTRIACO (1854)

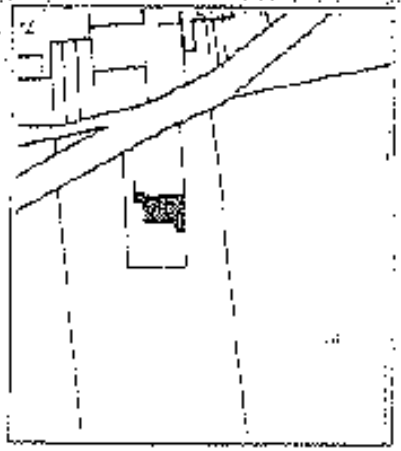

C. ALL'IMPIANTO (1911)

C. ATTUALE

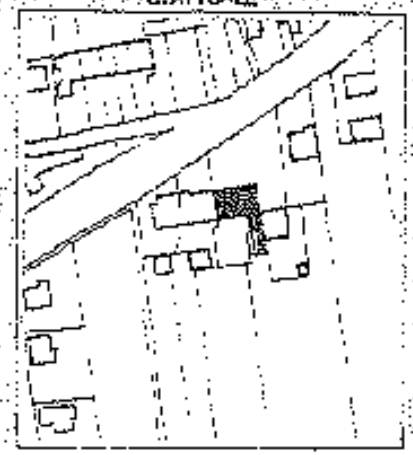

AEROFOTOGRAMMETRIA

COMUNE DI GALLIERA VENETA
Provincia di Padova

INDIVIDUAZIONE DEGLI AGGREGATI DI INTERESSE STORICO E AMBIENTALE (art.3 L.R. 80/80 e art.9 L.R.58/78)

DESTINAZIONE D'USO ORIGINALE: Casa di propria abitazione
e casa di propria abitazione coperta di paglio

SCHEDA B

SCHEDA N° A9.5

CARATTERISTICHE GENERALI

via: Roma

sez. — foglio — mapp. 150-160, 165-166

EDIFICIO

DI TIPO: residenziale ☒ rurale ☐ commerciale ☐ artigianale ☐ misto ☐ altro ☐

abitato ☒ parz. abitato ☐ disabitato ☐

superficie coperta mq 320
volume mc 1.120
in alineamento n° 2
eventuale sottotetto ☐



1 Fronte Sud
2 Fronte Est

TIPOLOGIA

- isolato ☐
- a cortina ☐
- a corte ☐
- a schiera ☐
- a blocco ☐
- altro ☐

CONTESTO AMBIENTALE

- parco ☐
- giardino ☐
- orto ☐
- cortile, aia o aiuola ☒
- brolo ☐
- altro ☐
- centro storico ☐
- nucleo rurale ☐
- altro ☐

CARATTERISTICHE COSTRUTTIVE E DEI MATERIALI

STRUTTURE VERTICALI	STRUTTURE ORIZZONTALI	COPERTURA
tipo: Mattone-Sasso	tipo: Intercoassamento-legno	tipo: Coppi
buono ☐	buono ☐	buono ☐
mediocre ☐	mediocre ☐	mediocre ☐
cattivo ☐	cattivo ☐	cattivo ☐

STATO DI CONSERVAZIONE: COMPLESSIVO — buono ☐ mediocre ☐ cattivo ☐
DELLE STRUTTURE — buono ☐ mediocre ☐ cattivo ☐

NOTE: INTERVENTI SUCCESSIVI ALL'IMPIANTO ORIGINARIO: ANNO Anni '70-'80
ENTITA' DELL'INTERVENTO: Ristrutturazione parziale

ALTRO: Il manufatto, già "Casinazzi alla Lovara", censito al C. Napoleonico, viene ampliato a Sud ed a Ovest nella prima metà del 1800. Nella seconda metà dello stesso secolo il fabbricato subisce ampliamenti come pure in epoche successive. Ristrutturato negli anni '70 ed '80 risulta pressoché invariato nella parte Nord-Est dello edificio attuale.

INDIVIDUAZIONE CATASTALE

C. NAPOLEONICO (1804)

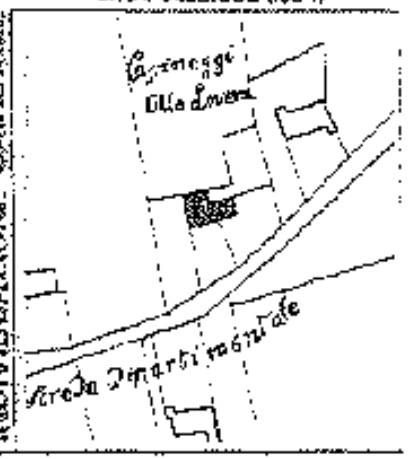

C. AUSTRIACO (1854)

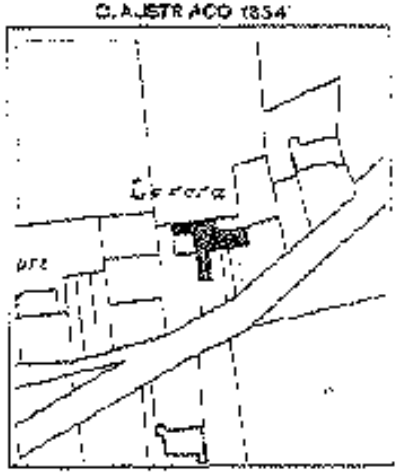

C. AL IMPIANTO (1891)

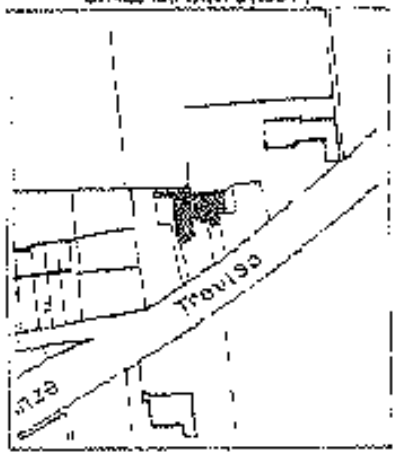

C. ATTUALE

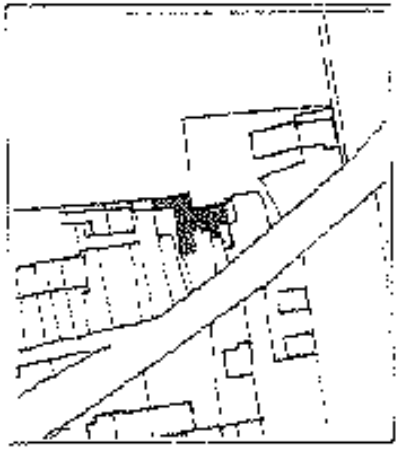

AEROFOTOGRAMMETRIA

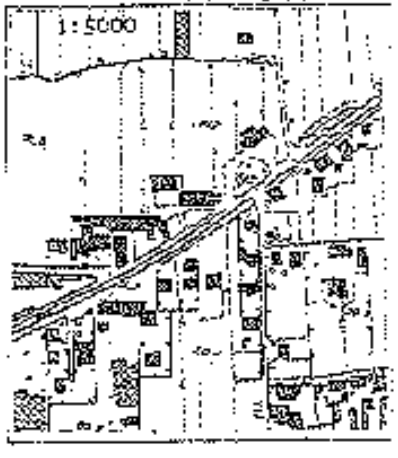

COMUNE DI GALLIERA VENETA
Provincia di Padova

INDIVIDUAZIONE DEGLI AGGREGATI DI INTERESSE STORICO E AMBIENTALE (art.3 L.R.80/80 e art.9 L.R.58/78)

DESTINAZIONE D'USO ORIGINALE: Casa da nascere

SCHEDA B

SCHEDA N° A9.6



1 Facciata Sud
2 Facciata Nord

CARATTERISTICHE GENERALI

via: Roma
sez. ___ foglio 5° mapp. 287-175

EDIFICIO

DI TIPO: residenziale ☒
rurale ☒
commerciale ☐
artigianale ☐
misto ☒
altro ☐

abitato ☒
sem. abitato ☐
disabitato ☐

superficie coperta mq 400
volume mc 4.350
in piani n° 2
eventuale sottotetto ☒

TIPOLOGIA

isolato ☒
a cortina ☐
a corte ☐
a schiera ☐
a blocco ☐
altro ☐

CONTESTO AMBIENTALE

parco ☐
giardino ☐
orto ☐
cortile, aia e simile ☒
broilo ☐
altro ☐

centro storico ☐
nucleo rurale ☒
altro ☐

CARATTERISTICHE COSTRUTTIVE E DEI MATERIALI

STRUTTURE VERTICALI
tipo: Muratura portante
buono ☐
mediocre ☒
cattivo ☐

STRUTTURE ORIZZONTALI
tipo: Solaio in laterocemento
buono ☐
mediocre ☒
cattivo ☐

COPERTURA
tipo: Coppi
buono ☐
mediocre ☒
cattivo ☐

STATO DI CONSERVAZIONE: COMPLESSIVO buono ☒ mediocre ☐ cattivo ☐
DELLE STRUTTURE buono ☐ mediocre ☒ cattivo ☐

NOTE: INTERVENTI SUCCESSIVI ALL'IMPIANTO ORIGINARIO: ANNO 1991
ENTITÀ DELL'INTERVENTO: Parziale ristrutturazione

ALTRO: VEDI ALLEGATO

INDIVIDUAZIONE CATASTALE

C. NAPOLEONICO (1804)

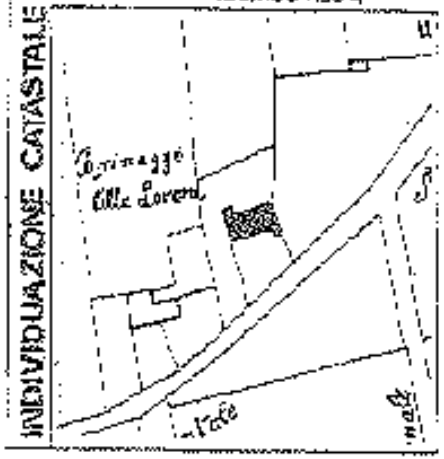

C. AUSTRIACO (1854)

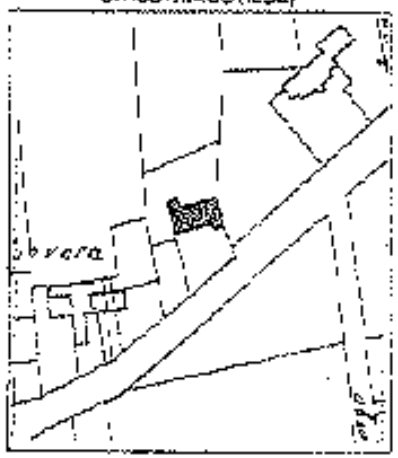

C. ALL'IMPIANTO (1911)

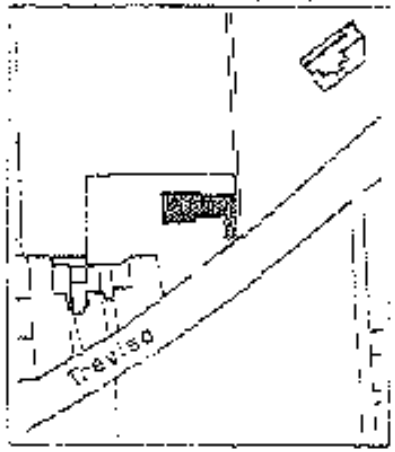

C. ATTUALE

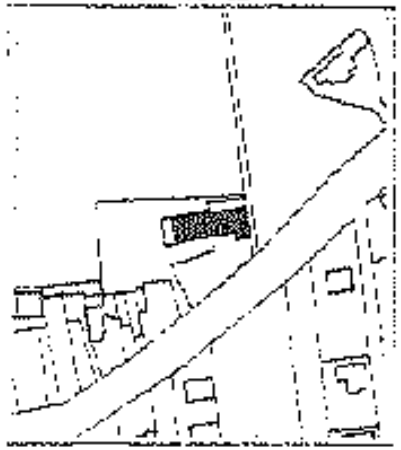

AEROFOTOGRAMMETRIA

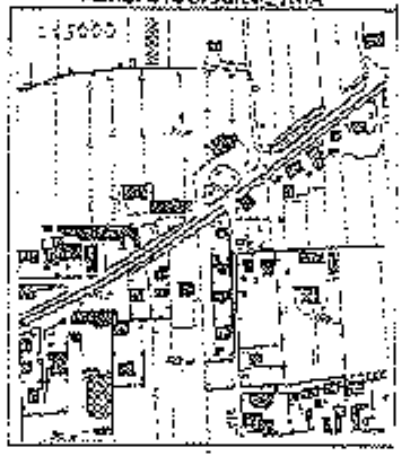

DESCRIZIONE

Il fabbricato censito al Catasto Napoleonico sotto il toponimo di 'Cassinaggi alla Levera', originariamente destinato a Casa da masso, rimane pressoché inalterato fino alla prima metà del 1800.

Successivamente, alla fine dello stesso secolo, il complesso risulta ampliato ad Ovest e a Sud con un appendice ortogonale rispetto al fabbricato principale, quest'ultimo ampliamento viene notevolmente ridotto nei primi anni dell'attuale secolo per scomparire del tutto in epoche più recenti.

Il complesso è rappresentativo della tipologia rurale veneta della zona, costituito da un lungo corpo sul quale si apre l'ampio portico rivolto a Sud e nell'estremità Est corredato da una palazzina ad uso abitazione a due piani con sottotetto di altezza emergente rispetto all'insieme.

La copertura, a due falde, con la più ampia rivolta verso Sud, ha andamento longitudinale per la parte più bassa dell'edificio per diventare a quattro falde nella parte della palazzina, l'orditura è da travi di legno con tavole sovrapposte e manto in coppi, il cornicione della parte emergente è in cotto mentre per il restante complesso il filo di gronda è semplice e lineare.

Il prospetto Ovest è caratterizzato dalle semplici linee definite dall'andamento della copertura, un ampio camino alla veneta caratterizza la parte estrema del prospetto Nord, verso Ovest, ne evidenzia esteriormente la funzione abitativa di questa porzione.

L'uso dei locali è, inoltre, evidenziato dai fori finestre di maggiori dimensioni e chiudibili con scuri per i locali di abitazione, di dimensione ridotta quelli per i locali rustici.

L'ampia facciata Est della palazzina residenziale evidenzia un camino alla veneta posto tra le aperture delle finestre, sulla freccia Sud della stessa palazzina una pittura di carattere popolare raffigura un cavallo.

L'edificio si presenta complessivamente ben conservato negli aspetti tipologici principali salvo la parziale occupazione ad uso residenziale di una parte del portico .

DOCUMENTAZIONE FOTOGRAFICA

1 - Prospetto Ovest

2 - Prospetto Sud

3 - Prospetto Est

COMUNE DI GALLIERA VENETA
Provincia di Padova

INDIVIDUAZIONE DEGLI AGGREGATI DI INTERESSE STORICO E AMBIENTALE (art.3 L.R. 80/80 e art.9 L.R. 58/78)

DESTINAZIONE D'USO ORIGINALE: Fabbricato Urbano

SCHEDA B

SCHEDA N° A5.7

CARATTERISTICHE GENERALI

via: Roma

sez. — foglio: 5° mappa: 175

EDIFICIO

DI TIPO: residenziale ☒ rurale ☐ commerciale ☐ artigianale ☐ misto ☒ altro ☐

abitato ☐ parz. abitato ☐ disabitato ☐

superficie coperta mq 235

volume mc 1.770

in piani n° 2

eventuale sottotetto ☐

1 Facciata Sud 3

2 4

TIPOLOGIA

isolato ☒
a cortina ☐
a corte ☐
a schiera ☐
a blocco ☐
altro ☐

CONTESTO AMBIENTALE

parco ☐
giardino ☐
orto ☐
cortile, aia o simile ☐
brolo ☐
altro ☐

centro storico ☐
nucleo rurale ☐
altro: Casa sparsa ☒

CARATTERISTICHE COSTRUTTIVE E DEI MATERIALI

STRUTTURE VERTICALI	STRUTTURE ORIZZONTALI	COPERTURA
tipo: Mattone	tipo: Legno-laterocemento	tipo: Coppi
buono ☐	buono ☐	buono ☐
mediocre ☒	mediocre ☒	mediocre ☒
cattivo ☐	cattivo ☐	cattivo ☐

STATO DI CONSERVAZIONE: COMPLESSIVO buono ☐ mediocre ☒ cattivo ☐
DELLE STRUTTURE buono ☐ mediocre ☒ cattivo ☐

NOTE: INTERVENTI SUCCESSIVI ALL'IMPIANTO ORIGINARIO: ANNO 1962
ENTITÀ DELL'INTERVENTO: Ampliamento

ALTRO: VEDI ALLEGATO

INDIVIDUAZIONE CATASTALE

C. NAPOLEONICO (1806-14)

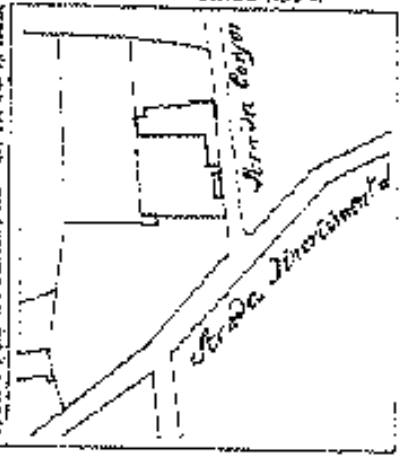

C. AUSTRIACO (1854)

C. ALL'IMPIANTO (1887)

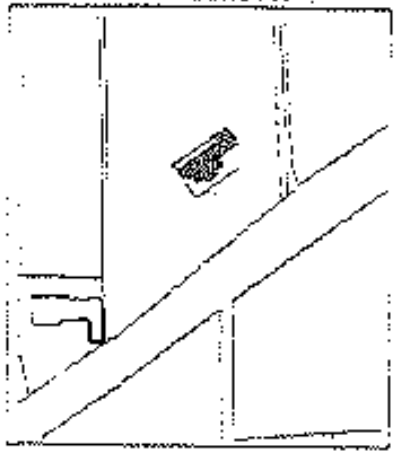

C. ATTUALE

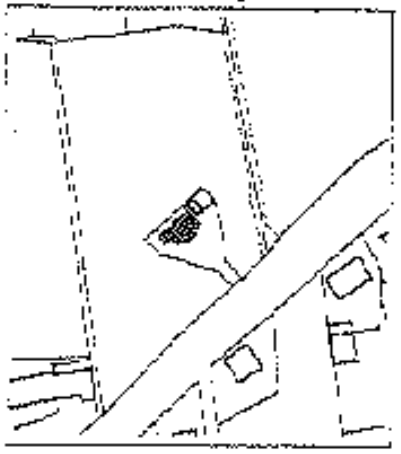

AEROFOTOGRAMMETRIA

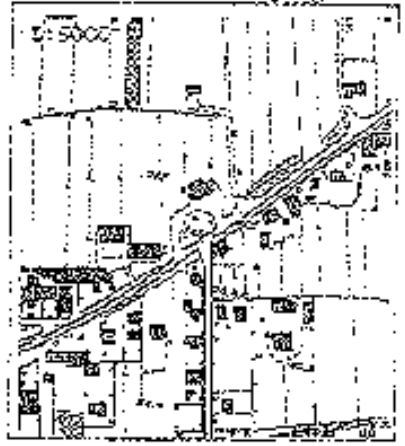

COMUNE DI GALLIERA VENETA
Provincia di Padova

INDIVIDUAZIONE DEGLI AGGREGATI DI INTERESSE STORICO E AMBIENTALE (art.3 L.R. 80/80 e art.9 L.R.58/78)

DESTINAZIONE D'USO ORIGINALE: Casa da braccianti

SCHEDA B

SCHEDA N° [illegible]

CARATTERISTICHE GENERALI

via: Reda

sez. II foglio ___ mappa ___

EDIFICIO

TIPO: residenziale ■ rurale ■ commerciale ☐ artigianale ☐ misto ☐ altro ☐

abitato ☐ parz. abitato ☐ disabitato ■

superficie coperta mq [illegible]

volume mc [illegible]

in piani n° 2

eventuale sottotetto ☐

1 Fronte Sud 3

2 Fronte Nord-Ovest 4

TIPOLOGIA

isolato ■
a cortina ☐
a corte ☐
a schiera ☐
a blocco ☐
altro ☐

CONTESTO AMBIENTALE

giardino ☐
giardino ☐
orto ☐
cortile, aia o simile ■
bosco ☐
altro ☐

centro storico ☐
nucleo rurale ☐
altro: Casa sparsa ■

CARATTERISTICHE COSTRUTTIVE E DEI MATERIALI

STRUTTURE VERTICALI: tipo: Sasso e Mattone — buone ☐ mediocre ☐ cattive ☐

STRUTTURE ORIZZONTALI: tipo: Legno — buone ☐ mediocre ☐ cattive ☐

COPERTURA: tipo: Coppi — buone ☐ mediocre ☐ cattive ☐

STATO DI CONSERVAZIONE COMPLESSIVO DELLE STRUTTURE: buono ■ mediocre ☐ cattivo ☐ / buono ☐ mediocre ■ cattivo ☐

NOTE: INTERVENTI SUCCESSIVI ALL'IMPIANTO ORIGINARIO: ANNO ENTITÀ DELL'INTERVENTO

ALTRO: VEDI ALLEGATO

INDIVIDUAZIONE CATASTALE

C. NAPOLEONICO (sec.)

C. AUSTRIACO (sec.)

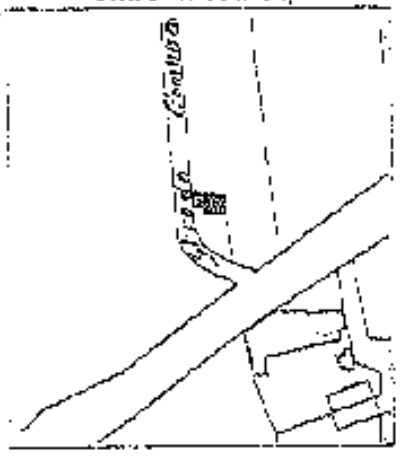

C. ALL'IMPIANTO (1897)

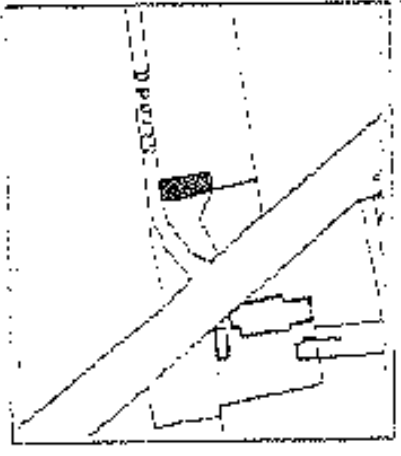

C. ATTUALE

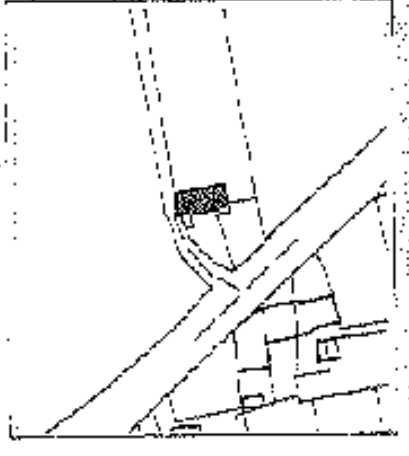

AEROFOTOGRAMMETRIA

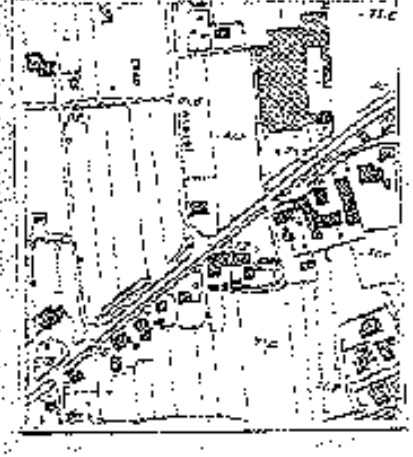

DESCRIZIONE

Il manufatto edilizio, tipico casa rurale dell'alto pedovano, era compreso al Catasto Napoleonico in una particolare forma planimetrica rimasta invariata fino alla prima metà dell'800.

Il fabbricato era ubicato alla fine del 1700 nell'angolo formato dalla strada comunale degli Alberi e la strada dipartimentale Vicenza-Treviso.
Nella seconda metà del 1800, come documentato dal Catasto all'Impianto, il fabbricato si trasforma in ampliamento, assumendo una forma planimetrica rettangolare.

La sagoma plurimetrica riconoscibile attualmente è riportata solo nel Catasto attuale.

Il manufatto è caratteristico con l'ampio portico rivolto verso Sud sorretto da due alti pilastri costruiti in mattoni e chiuso ai lati da due corpi prospicienti verso Sud.

Sotto il portico c'è una scala in legno visibile che porta ad un ballatoio pure in legno. Si accesso al vani residenza del primo piano.

La copertura è a due falde longitudinali con linearità del filo di gronda per tutto il fronte Nord.
L'orditura principale del tetto è in travi con sovrapposte tavole accostate e coppi.
I prospetti sono semplici e lineari accoditi dalle aperture finestre con accordi e da quello di servizio per il fienile al primo piano.

Il camino alla veneta è ubicato nel prospetto Nord, ad Ovest, mentre ad Est, in posizione simmetrica, c'è una torretta di camino.

L'intonaco, logoro ed in parte caduto, lascia intravvedere l'intima composizione della muratura composta da mattoni cotti e crudi più sassi.

DOCUMENTAZIONE FOTOGRAFICA

1 - Prospetto Sud

2 - Prospetto Sud

3 - Angolo Sud-Ovest

4 - Angolo Nord-Est

COMUNE DI GALLIERA VENETA
Provincia di Padova

INDIVIDUAZIONE DEGLI AGGREGATI DI INTERESSE STORICO E AMBIENTALE (art.3 L.R. 80/80 e art.9 L.R. 58/78)

DESTINAZIONE D'USO ORIGINALE: Casa di massaro in parte coperta di paglia

SCHEDA B

TIPOLOGIA

- isolato ☒
- a cortina ☐
- a corte ☐
- a schiera ☐
- a blocco ☐
- altro ☐

CONTESTO AMBIENTALE

- parco ☐
- giardino ☐
- orto ☐
- cortile/aia o stradello ☒
- brolo ☐
- altro ☐
- centro storico ☐
- nucleo rurale ☐
- altro ☐

SCHEDA N° A.1.0

CARATTERISTICHE GENERALI

via: Aldo

sez. II foglio 5 mapp. 4-2-3-4-5 550

EDIFICIO

DI TIPO:
- residenziale ☒
- rurale ☐
- commerciale ☐
- artigianale ☐
- misto ☐
- altro ☐

- abitato ☐
- parz. abitato ☒
- disabitato ☐

superficie coperta mq 4.0
volume mc 2.500
in piani n° 2
eventuale sottotetto ☒



1 Prospetto Nord — 3
2 Parz. fronte sud — 4

CARATTERISTICHE COSTRUTTIVE E DEI MATERIALI

STRUTTURE VERTICALI	STRUTTURE ORIZZONTALI	COPERTURA
tipo: Mattone	tipo: Legno	tipo: Legno
buono ☐	buono ☐	buono ☐
mediocre ☒	mediocre ☒	mediocre ☒
cattivo ☐	cattivo ☐	cattivo ☐

STATO DI CONSERVAZIONE COMPLESSIVO: buono ☐ mediocre ☒ cattivo ☐
DELLE STRUTTURE: buono ☐ mediocre ☒ cattivo ☐

NOTE: INTERVENTI SUCCESSIVI ALL'IMPIANTO ORIGINARIO: ANNO
ENTITÀ DELL'INTERVENTO:

ALTRO: VEDI ALLEGATO

INDIVIDUAZIONE CATASTALE

C. NAPOLEONICO (1804)

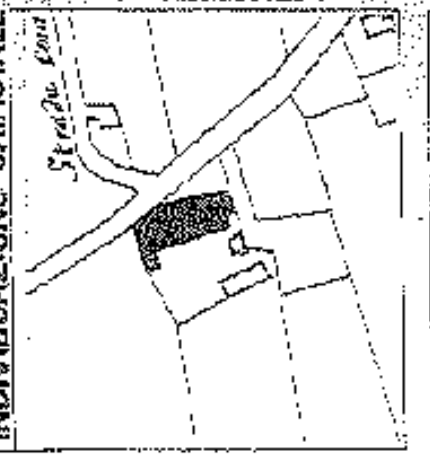

C. AUSTRIACO (1854)

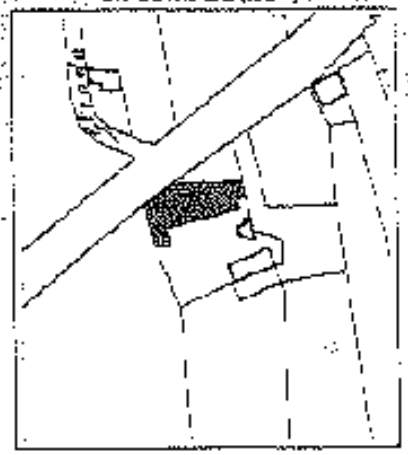

C. ALL'IMPIANTO (1891)

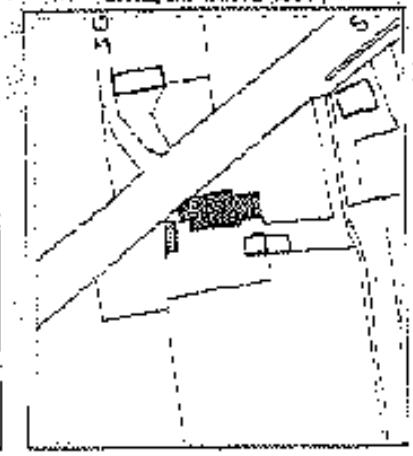

C. ATTUALE

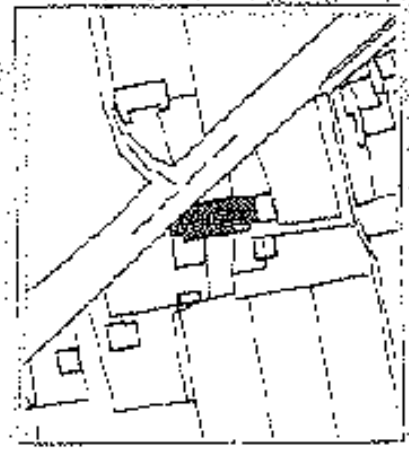

AEROFOTOGRAMMETRIA

DESCRIZIONE

Il manufatto edilizio, complesso casa rurale di antica origine, era definito già alla data del 1700 in una forma planimetrica simile ed articolata come documentato al Catasto Napoleonico.

Il perimetro del fabbricato rimane pressochè invariato per tutta la prima metà del 1800 ma nella seconda metà dello stesso secolo subisce una marcata variazione ed Est come documentato dal Catasto dello impianto.

Infatti si rileva in modo evidente la trasformazione del fabbricato in due unità edilizie.

Successivamente viene ampliato a Sud-Ovest e ad Est con la realizzazione di una palazzina residenziale a due piani più sottotetto.

Il prospetto Sud è caratterizzato da un ampio portico con pilastri in mattoni e arcatura in legno ed una apertura con arco a tutto sesto per l'accesso al portico della vecchia parte residenziale ad Est.

Il prospetto Nord è semplice e lineare con le tipiche aperture finestra con sporti e le aperture di dimensione ridotta per l'areazione del fienile.

Il prospetto Est è caratteristico della tipologia veneta e la veranda nella parte Sud limitrofa si presenta con portico posto trasversalmente al fabbricato principale.

La copertura è a due falde longitudinali in coppi con orditura portante in travi e tavole sovrapposte.

La palazzina residenziale ad Est si presenta con i caratteri architettonici tipici delle costruzioni dell'epoca.

Un cornicione di elementi in cotto corona, per un ampio tratto, il fronte Nord.

DOCUMENTAZIONE FOTOGRAFICA



1- Particolare Facciata Nord parte Est

2- Particolare Facciata Sud

3- Angolo Sud-Ovest

4- Facciata Ovest

5- Part. Sud

COMUNE DI GALLIERA VENETA
Provincia di Padova

INDIVIDUAZIONE DEGLI AGGREGATI DI INTERESSE STORICO E AMBIENTALE
(art.3 L.R. 80/80 e art.9 L.R.58/78)

DESTINAZIONE D'USO ORIGINALE: Casa da massari coperta di paglia

SCHEDA B

TIPOLOGIA
- isolato ☒
- a cortina ☐
- a corte ☐
- a schiera ☐
- a blocco ☐
- altro ☐

CONTESTO AMBIENTALE
- parco ☐
- giardino ☐
- orto ☐
- cortile sia e simile ☒
- broli ☐
- altro ☐
- centro storico ☐
- nucleo rurale ☐
- altro: Casa Sparea ☒

SCHEDA N° A3/10

CARATTERISTICHE GENERALI

via: Bonica

sez. 2 foglio 5° mapp. 337

EDIFICIO

d'TIPO:
- residenziale ☒
- rurale ☐
- commerciale ☐
- artigianale ☐
- misto ☐
- altro ☐

- abitato ☒
- parz. abitato ☐
- disabitato ☐

superficie coperta mq 150

volume mc 750

in piani n° 2

eventuale sottotetto ☐

☐ fronte Ovest ☐
☐ ☐

CARATTERISTICHE COSTRUTTIVE E DEI MATERIALI

STRUTTURE VERTICALI	STRUTTURE ORIZZONTALI	COPERTURA
tipo: Muratura	tipo: Latero-cemento	tipo: Legno
buono ☒	buono ☒	buono ☒
mediocre ☐	mediocre ☐	mediocre ☐
cattivo ☐	cattivo ☐	cattivo ☐

STATO DI CONSERVAZIONE: COMPLESSIVO — buono ☐ mediocre ☐ cattivo ☐
DELLE STRUTTURE — buono ☒ mediocre ☐ cattivo ☐

NOTE: INTERVENTI SUCCESSIVI ALL'IMPIANTO ORIGINARIO: ANNO 1950
ENTITÀ DELL'INTERVENTO: Demolizione e nuova costruzione

ALTRO: Il fabbricato di proprietà del Catapolsonico rimane sostanzialmente inalterato fino alla fine del 1900. Verso gli anni '20 il caseggiato con corpo di paglia esistente viene completamente demolito per la costruzione di un annesso rustico. L'attuale nuova costruzione, ad uso di abitazione ha sostituito, alla fine degli anni '70 tale precedente costruzione.

INDIVIDUAZIONE CATASTALE

C. NAPOLEONICO (1804)

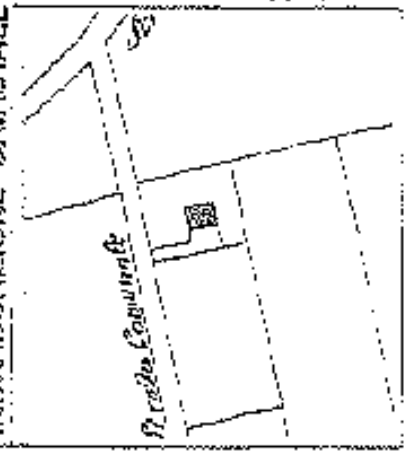

C. AUSTRIACO (1854)

C. ALL'IMPIANTO (1891)

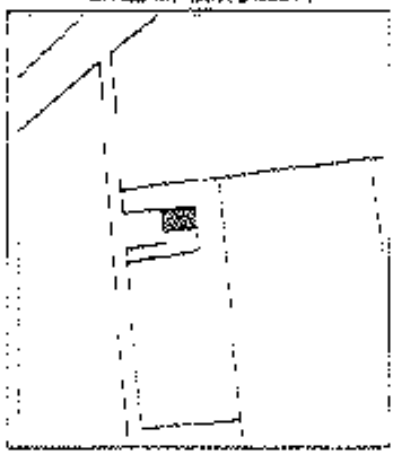

C. ATTUALE

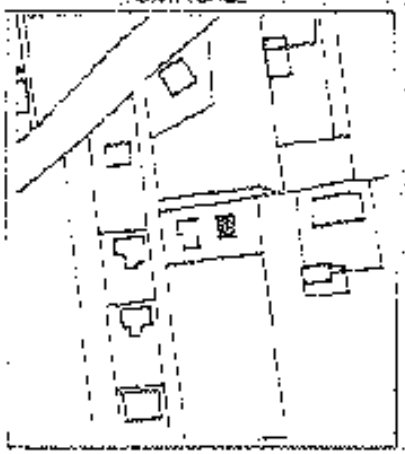

AEROFOTOGRAMMETRIA

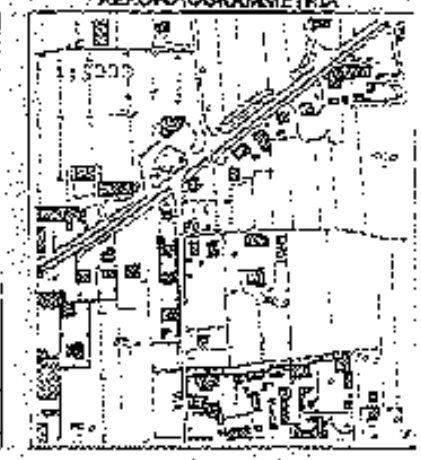

COMUNE DI GALLIERA VENETA
Provincia di Padova

INDIVIDUAZIONE DEGLI AGGREGATI DI INTERESSE STORICO E AMBIENTALE (art.3 L.R. 80/80 e art.9 L.R. 58/78)

DESTINAZIONE D'USO ORIGINALE [illegible]

SCHEDA B

SCHEDA N° [illegible]

CARATTERISTICHE GENERALI

via [illegible]

sez. [illegible] foglio [illegible] mapp. [illegible]

EDIFICIO

DI TIPO: residenziale ☒ / rurale ☐ / commerciale ☐ / artigianale ☐ / misto ☐ / altro ☐

abitato ☐ / parz. abitato ☐ / disabitato ☒

superficie coperta mq 275

volume mc 1.450

in piani n° 2

eventuale sottotetto ☐

1 Angolo Nord-Est 3 Facc. Nord-Ovest

2 Angolo Nord-Est 4

TIPOLOGIA

isolato ☒

a cortina ☐

a corte ☐

a schiera ☐

a blocco ☐

altro ☐

CONTESTO AMBIENTALE

parco ☐ / giardino ☐ / orto ☐ / cortile, aia e simile ☒ / brolo ☐ / altro ☐

centro storico ☐ / nucleo rurale ☒ / altro ☐

CARATTERISTICHE COSTRUTTIVE E DEI MATERIALI

STRUTTURE VERTICALI	STRUTTURE ORIZZONTALI	COPERTURA
tipo Mattone	tipo Legno	tipo Coppi
buono ☐	buono ☐	buono ☐
mediocre ☒	mediocre ☒	mediocre ☒
cattivo ☐	cattivo ☐	cattivo ☐

STATO DI CONSERVAZIONE: COMPLESSIVO buono ☐ mediocre ☒ cattivo ☐

DELLE STRUTTURE buono ☐ mediocre ☒ cattivo ☐

NOTE INTERVENTI SUCCESSIVI ALL'IMPIANTO ORIGINARIO: ANNO 1993

ENTITÀ DELL'INTERVENTO: Parziale demolizione

ALTRO Il manufatto, censito al C.Napoleonico, era alla fine del 1700 costituito in una forma planimetrica ampia ed articolata che nella prima metà del 1800 subisce una riduzione ad Est ed un successivo ampliamento a Sud verso la fine dello stesso secolo. Ultimamente la parte ad Ovest è stata demolita ma i caratteri della tipologia originaria si possono rilevare nella semplicità dei prospetti, nelle aperture delle finestre e nella copertura a due falde longitudinali.

INDIVIDUAZIONE CATASTALE

C. NAPOLEONICO (1806)

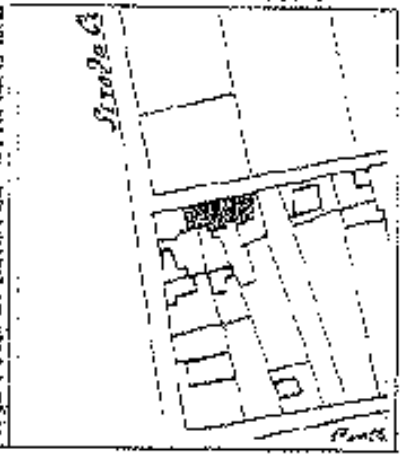

C. AUSTRIACO (1856)

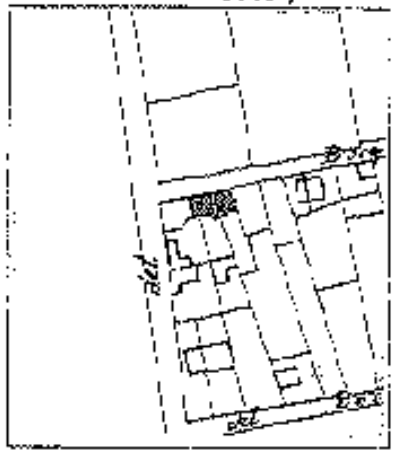

C. ALL'IMPIANTO (1991)

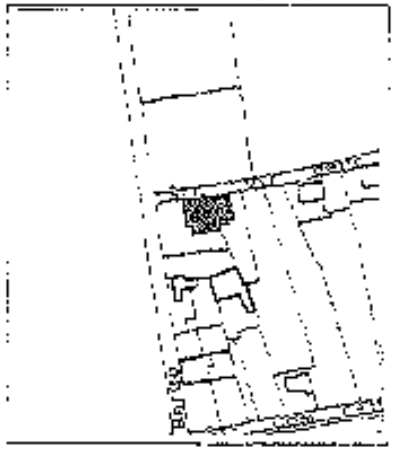

C. ATTUALE

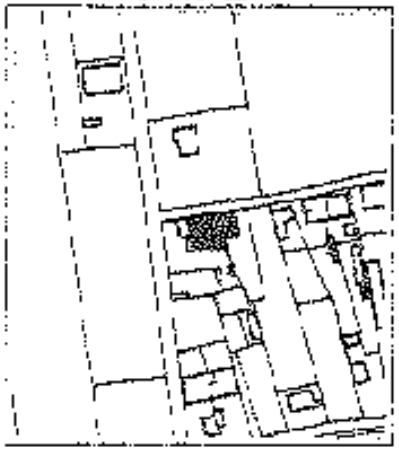

AEROFOTOGRAMMETRIA

COMUNE DI GALLIERA VENETA
Provincia di Padova

INDIVIDUAZIONE DEGLI AGGREGATI DI INTERESSE STORICO E AMBIENTALE (art.3 L.R. 80/80 e art.9 L.R.58/78)

DESTINAZIONE D'USO ORIGINALE: Casa da massaro coperta di paglia

SCHEDA B

TIPOLOGIA
- isolato ☒
- a cortina ☐
- a corte ☐
- a schiera ☐
- a blocco ☐
- altro ☐

CONTESTO AMBIENTALE
- parco ☐
- giardino ☐
- orto ☐
- cortile, aia o simile ☒
- prato ☐
- altro ☐
- centro storico ☐
- nucleo rurale ☒
- altro ☐

SCHEDA N° A9/13

CARATTERISTICHE GENERALI
via: Rovigo
sez. U foglio 8° mapp. 81

EDIFICIO
TIPO: residenziale ☒ / rurale ☐ / commerciale ☐ / artigianale ☐ / misto ☐ / altro ☐
abitato ☒ / parzi abitato ☐ / disabitato ☐
superficie coperta mq 120
volume mc 610
n° piani n° 2
eventuale sottotetto ☒



1 Fronte Sud
2 Angolo Nord-Est
3 Angolo Nord-Ovest
4 Part. cornicione

CARATTERISTICHE COSTRUTTIVE E DEI MATERIALI

STRUTTURE VERTICALI: tipo Muratura portante
buono ☐ / mediocre ☒ / cattivo ☐

STRUTTURE ORIZZONTALI: tipo Intermediaria legno
buono ☐ / mediocre ☒ / cattivo ☐

COPERTURA: tipo Coppi
buono ☐ / mediocre ☒ / cattivo ☐

STATO DI CONSERVAZIONE: COMPLESSIVO buono ☐ mediocre ☒ cattivo ☐
DELLE STRUTTURE buono ☐ mediocre ☒ cattivo ☐

NOTE: INTERVENTI SUCCESSIVI ALL'IMPIANTO ORIGINARIO: ANNO 1650
ENTITÀ DELL'INTERVENTO: Ristrutturazione ed ampliamento

ALTRO: Il fabbricato, come si rileva dal C. Napoleonico, era alla fine del 1700 definito da una forma planimetrica ridotta che aveva presumibilmente la sua forma attuale alla fine dell'800. Come documentato nel C. Attuale è stato successivamente ampliato ad Ovest con la realizzazione di una palazzina residenziale. Nel '50 il fabbricato è stato ristrutturato ed ampliato ad Est, tracce dell'edificio originario si possono rilevare nella parte centrale del prospetto Sud dove la serialità delle finestre è quella tipica degli edifici rurali.

INDIVIDUAZIONE CATASTALE

C. NAPOLEONICO (1804)

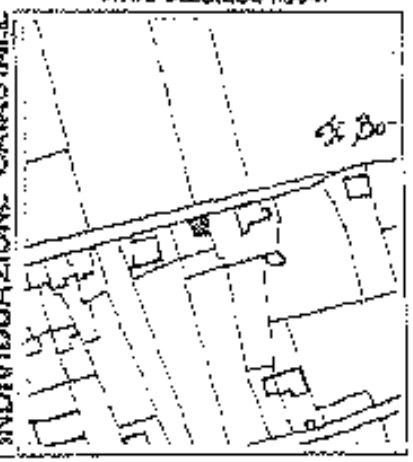

C. AUSTRIACO (1856)

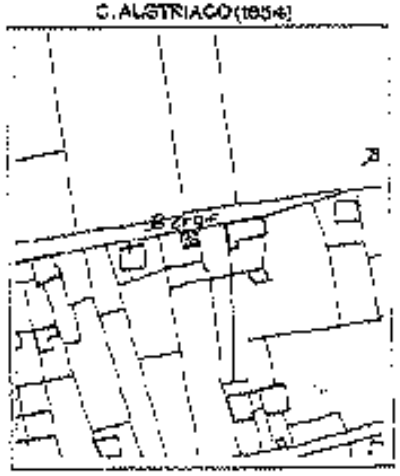

C. ALL'IMPIANTO (1691)

C. ATTUALE

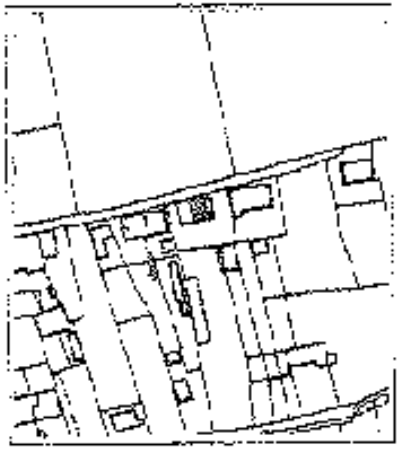

AEROFOTOGRAMMETRIA

COMUNE DI GALLIERA VENETA
Provincia di Padova

INDIVIDUAZIONE DEGLI AGGREGATI DI INTERESSE STORICO E AMBIENTALE (art.3 L.R. 80/80 e art.9 L.R.58/78)

DESTINAZIONE D'USO ORIGINALE: Case di proprietà abitazione coperta di paglia

SCHEDA B

SCHEDA N° AP.12

CARATTERISTICHE GENERALI

via: Borgo

sezione ___ foglio 5a mapp. 87

EDIFICIO

DI TIPO: residenziale ☒ / rurale ☐ / commerciale ☐ / artigianale ☐ / misto ☐ / altro ☐

abitato ☒ / parz. abitato ☐ / disabitato ☐

superficie coperta mq 212

volume mc 1.265

N° piani n° 2

eventuale sottotetto ☒



1 Angolo Nord-Ovest 3 Angolo Nord-Est

2 Angolo Sud-Est 4

TIPOLOGIA

isolato ☒ / a cortina ☐ / a corte ☐ / a schiera ☐ / a blocco ☐ / altro ☐

CONTESTO AMBIENTALE

bosco ☐ / giardino ☐ / orto ☐ / cortile, aia e simile ☒ / brolo ☐ / altro ☐

centro storico ☐ / nucleo rurale ☒ / altro ☐

CARATTERISTICHE COSTRUTTIVE E DEI MATERIALI

STRUTTURE VERTICALI: tipo Muratura-portante

buono ☐ / mediocre ☒ / cattivo ☐

STRUTTURE ORIZZONTALI: tipo Legno-laterocemento

buono ☐ / mediocre ☒ / cattivo ☐

COPERTURA: tipo Coppi-tegole

buono ☐ / mediocre ☒ / cattivo ☐

STATO DI CONSERVAZIONE: COMPLESSIVO buono ☐ mediocre ☒ cattivo ☐

DELLE STRUTTURE buono ☐ mediocre ☒ cattivo ☐

NOTE: INTERVENTI SUCCESSIVI ALL'IMPIANTO ORIGINARIO: ANNO 1981

ENTITÀ DELL'INTERVENTO: Ristrutturazione parziale

ALTRO: La costruzione già presente all'inizio dello scorso secolo, in forma ridotta rispetto all'attuale, appare alla metà dell'1500 ampliata ad Est e tale assetto rimane pressoché inalterato fino alla prima metà degli anni '50. La porzione ad Est ristrutturata all'inizio degli anni '80, ha perso, con l'inserimento di elementi estranei, gran parte delle caratteristiche originarie, mentre la restante porzione trasuda con la sua semplicità l'aspetto primitivo.

INDIVIDUAZIONE CATASTALE

C. NAPOLEONICO (1804)

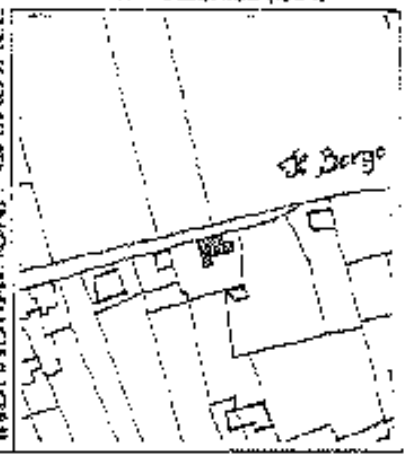

C. AUSTRIACO (1854)

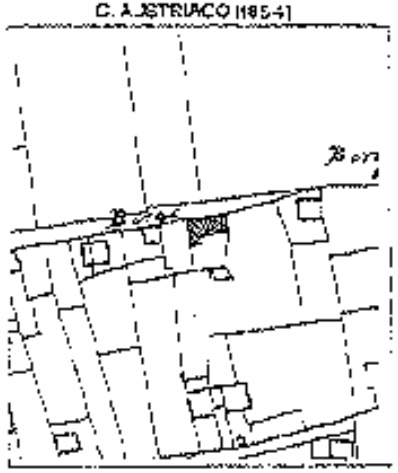

C. ALL'IMPIANTO (1891)

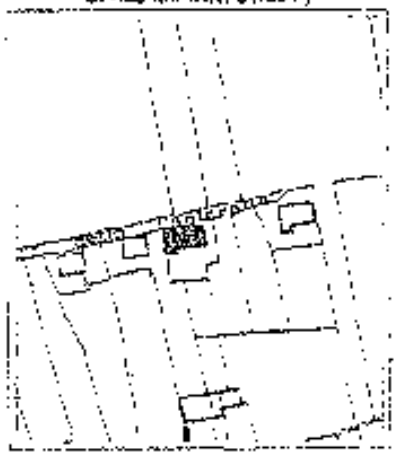

C. ATTUALE

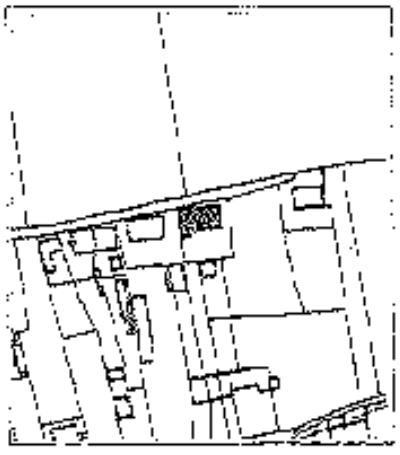

AEROFOTOGRAMMETRIA

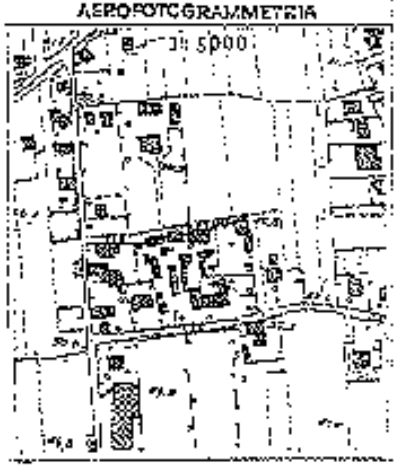

COMUNE DI GALLIERA VENETA
Provincia di Padova

INDIVIDUAZIONE DEGLI AGGREGATI DI INTERESSE STORICO E AMBIENTALE (art.3 L.R. 80/80 e art.9 L.R. 58/78)

DESTINAZIONE D'USO ORIGINALE: casa di mezzadro colonica di pianura

SCHEDA B

TIPOLOGIA
- isolato ☒
- a corte ☐
- a corte ☐
- a schiera ☐
- a blocco ☐
- altro ☐

CONTESTO AMBIENTALE
- parco ☐
- giardino ☐
- orto ☐
- cortile ale o simile ☒
- broli ☐
- altro ☐
- centro storico ☐
- nucleo rurale ☒
- altro ☐

SCHEDA N° 40/16

CARATTERISTICHE GENERALI

via

sez. 0 foglio 5° mapp. 60

EDIFICIO

DI TIPO: residenziale ☒ / rurale ☒ / commerciale ☐ / artigiana e ☐ / misto ☐ / altro ☐

abitato ☒ / parz. abitato ☐ / disabitato ☐

superficie coperta mq 306

volume mc 1.532

in piani n° 2

eventuale sottotetto ☐



1 Angolo Nord-Ovest 3

2 4

CARATTERISTICHE COSTRUTTIVE E DEI MATERIALI

STRUTTURE VERTICALI: tipo Laterizio — buono ☐ / mediocre ☐ / cattivo ☐

STRUTTURE ORIZZONTALI: tipo Laterocemento — buono ☐ / mediocre ☐ / cattivo ☐

COPERTURA: tipo tegoli — buono ☐ / mediocre ☐ / cattivo ☐

STATO DI CONSERVAZIONE COMPLESSIVO: buono ☐ mediocre ☐ cattivo ☐

DELLE STRUTTURE: buono ☐ mediocre ☐ cattivo ☐

NOTE: INTERVENTI SUCCESSIVI ALL'IMPIANTO ORIGINARIO: ANNO anni 150

ENTITÀ DELL'INTERVENTO: Demolizione e nuova costruzione

ALTRO: L'edificio ceduto a C. Napoleonico, in un aggregato di notevoli dimensioni viene già riportato già edificato in prima dell'800. In tempi recenti è stato completamente demolito per dar luogo alla costruzione dell'attuale, che nulla richiama dell'originario.

INDIVIDUAZIONE CATASTALE

C. NAPOLEONICO (1804)

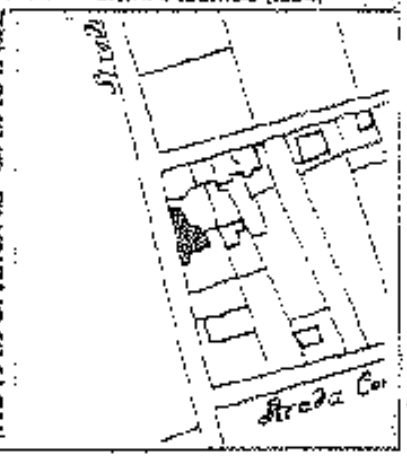

C. AUSTRIACO (1854)

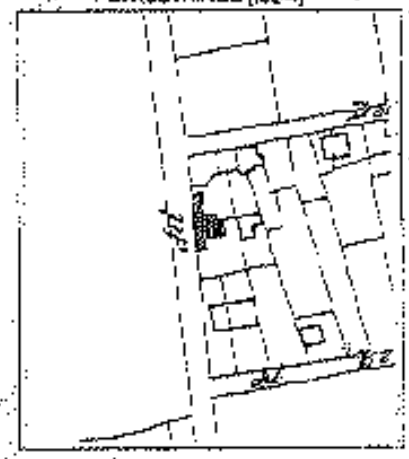

C. ALL'IMPIANTO (1901)

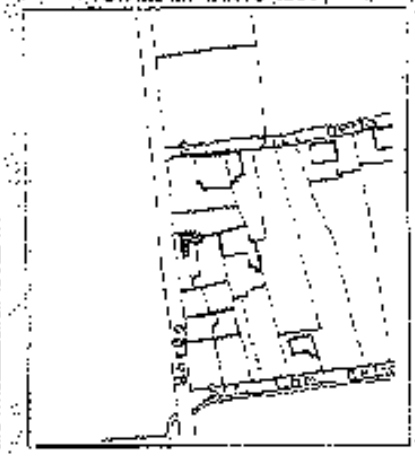

C. ATTUALE

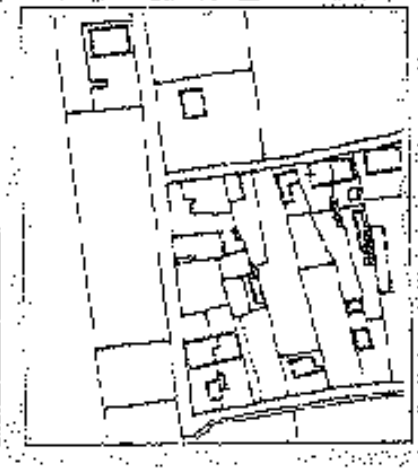

AEROFOTOGRAMMETRIA

COMUNE DI GALLIERA VENETA
Provincia di Padova

INDIVIDUAZIONE DEGLI AGGREGATI DI INTERESSE STORICO E AMBIENTALE (art.3 L.R. 80/80 e art.9 L.R.58/78)

DESTINAZIONE D'USO ORIGINALE: Casa di campagna

SCHEDA B

TIPOLOGIA
- isolato ☒
- a cortina ☐
- a corte ☐
- a schiera ☐
- a blocco ☐
- altro ☐

CONTESTO AMBIENTALE
- parco ☐
- giardino ☐
- orto ☐
- cortile, aia o simile ☒
- brolo ☐
- altro ☐
- centro storico ☐
- nucleo rurale ☒
- altro ☐

SCHEDA N° 40.17

CARATTERISTICHE GENERALI

via: Borgo

sez. U foglio 5° mapp. 75-245

EDIFICIO

DI TIPO: residenziale ☒ rurale ☒ commerciale ☐ artigianale ☐ rilevante ☐ altro ☐

abitato ☒ parz. abitato ☐ disabitato ☐

superficie coperta mq 135

volume mc 0

in piani n° 2

eventuale sottotetto ☒

1 Fronte Ovest 3

2 Part. Fronte Sud 4

CARATTERISTICHE COSTRUTTIVE E DEI MATERIALI

STRUTTURE VERTICALI
tipo: mattone
- buono ☐
- mediocre ☒
- cattivo ☐

STRUTTURE ORIZZONTALI
tipo: laterocemento
- buono ☐
- mediocre ☒
- cattivo ☐

COPERTURA
tipo: coppi
- buono ☐
- mediocre ☒
- cattivo ☐

STATO DI CONSERVAZIONE: COMPLESSIVO — buono ☐ mediocre ☒ cattivo ☐
DELLE STRUTTURE — buono ☐ mediocre ☒ cattivo ☐

NOTE: INTERVENTI SUCCESSIVI ALL'IMPIANTO ORIGINARIO: ANNO 1957
ENTITÀ DELL'INTERVENTO: Parziale demolizione e successiva costruzione.

ALTRO: Il manufatto oggetto, sorto al C. Napoleonico con forma ridotta rispetto all'attuale, viene progressivamente ingrandito fino al C. Austriaco, successivamente, nella seconda metà del 1800 è stato sviluppato a Sud-Est. Nel 1957 l'annesso rustico a Sud-Est è stato demolito con la costruzione di un nuovo edificio residenziale. Gli elementi della tipologia originaria sono riconoscibili nella parte Ovest del fabbricato attuale.

INDIVIDUAZIONE CATASTALE

C. NAPOLEONICO (1806)

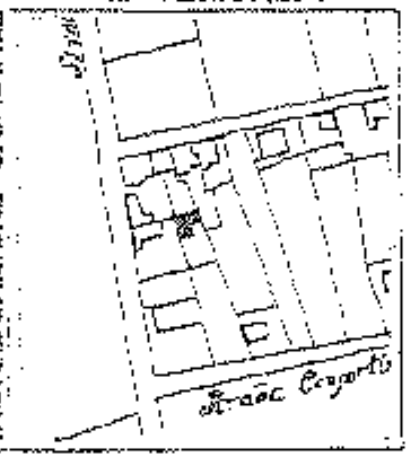

C. AUSTRIACO (1854)

C. ALL'IMPIANTO (1869)

C. ATTUALE

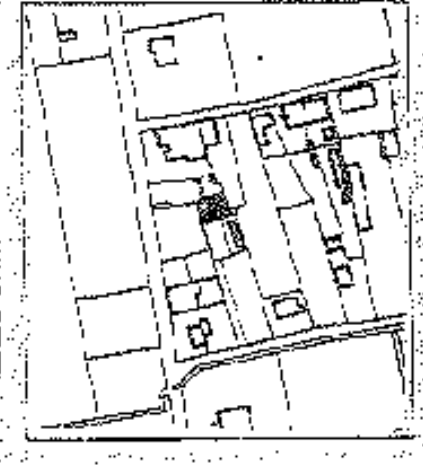

AEROFOTOGRAMMETRIA

COMUNE DI GALLIERA VENETA
Provincia di Padova

INDIVIDUAZIONE DEGLI AGGREGATI DI INTERESSE STORICO E AMBIENTALE
(art.3 L.R. 80/80 e art.9 L.R. 58/78)

DESTINAZIONE D'USO ORIGINALE: Casa da mezzadro

SCHEDA B

SCHEDA N° A1.25

CARATTERISTICHE GENERALI

via: Bosco

sez. ___ foglio ___ mapp. ___

EDIFICIO

DI TIPO: residenziale ☒ / rurale ☐ / commerciale ☐ / artigianale ☐ / misto ☐ / altro ☐

abitato ☒ / parz. abitato ☐ / disabitato ☐

Superficie coperta mq 242

volume mc 1.805

in piani n° 2

eventuale sottotetto ☒

1 Angolo Sud-Ovest | 3 Angolo Sud-Ovest

2 Angolo Sud-Est | 4 Angolo Nord-Ovest

TIPOLOGIA

- isolato ☒
- a cortina ☐
- a corte ☐
- a schiera ☐
- a blocco ☐
- altro ☐

CONTESTO AMBIENTALE

- parco ☐
- giardino ☐
- orto ☐
- cortile alto e stretto ☒
- strada ☐
- altro ☐
- centro storico ☐
- nucleo rurale ☒
- altro ☐

CARATTERISTICHE COSTRUTTIVE E DEI MATERIALI

STRUTTURE VERTICALI	STRUTTURE ORIZZONTALI	COPERTURA
tipo: Mattone	tipo: Legno-Laterocemento	tipo: Coppi
buono ☐	buono ☐	buono ☐
mediocre ☒	mediocre ☒	mediocre ☒
cattivo ☐	cattivo ☐	cattivo ☐

STATO DI CONSERVAZIONE: COMPLESSIVO — buono ☐ mediocre ☒ cattivo ☐

DELLE STRUTTURE — buono ☐ mediocre ☒ cattivo ☐

NOTE: INTERVENTI SUCCESSIVI ALL'IMPIANTO ORIGINARIO: ANNO 1971

ENTITÀ DELL'INTERVENTO: Ristrutturazione

ALTRO: L'edificio era definito da una forma semplice, rettangolo, alla fine del 1700, e rimane invariato fino al C. Austriaco. Successivamente è stato ampliato ad Ovest e ristrutturato negli anni '70. Tracciato dell'edificio di antica origine si rileva nella parte Est, come la verticalità delle aperture e la forma del corpo utilizzo e quella tipica delle costruzioni rurali con parte residenziale a due piani più fienile e sottotetto.

INDIVIDUAZIONE CATASTALE

C. NAPOLEONICO (1804)

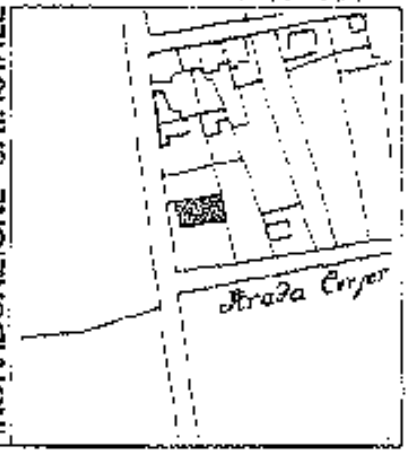

C. AUSTRIACO (1854)

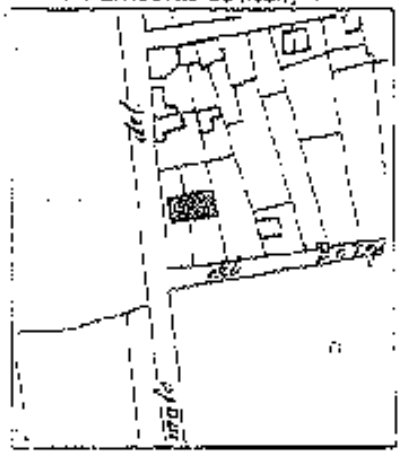

C. A.L' IMPIANTO (1897)

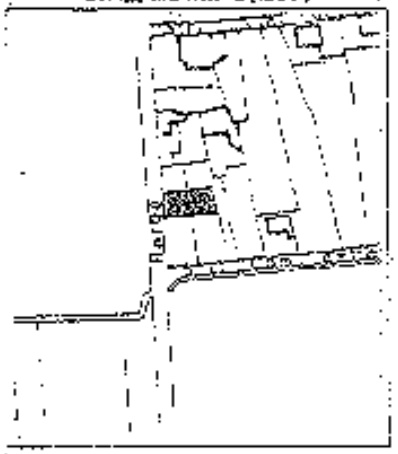

C. ATTUALE

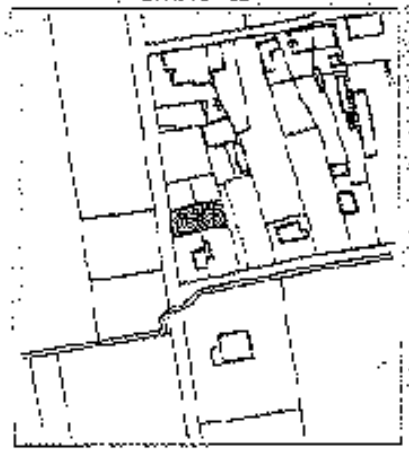

AEROFOTOGRAMMETRIA

COMUNE DI GALLIERA VENETA
Provincia di Padova

INDIVIDUAZIONE DEGLI AGGREGATI DI INTERESSE STORICO E AMBIENTALE (art.3 L.R. 80/80 e art.9 L.R. 58/78)

DESTINAZIONE D'USO ORIGINALE: Casa di massaro coperta di paglia

SCHEDA B

SCHEDA N° 49 59

TIPOLOGIA
- isolato ☒
- a cortina ☐
- a corte ☐
- a schiera ☐
- a blocco ☐
- altro ☐

CONTESTO AMBIENTALE
- parco ☐
- giardino ☒
- orto ☐
- cortile ala e simile ☐
- brolo ☐
- altro ☐
- centro storico ☐
- nucleo rurale ☒
- altro ☐

CARATTERISTICHE GENERALI

via: Cassola

sez. ... foglio ... mapp. ...

EDIFICIO

DI TIPO: residenziale ☒ / rurale ☐ / commerciale ☐ / artigianale ☐ / misto ☐ / altro ☐

abitato ☒ / parz. abitato ☐ / disabitato ☐

superficie coperta mq 150

volume mc 1.500

in piani n° 1

eventuale sottotetto ☐



1 Facciata Sud 2

3 4

CARATTERISTICHE COSTRUTTIVE E DEI MATERIALI

STRUTTURE VERTICALI	STRUTTURE ORIZZONTALI	COPERTURA
tipo: Laterizio	tipo: Laterocemento	tipo: Legno
buono ☒	buono ☒	buono ☒
mediocre ☐	mediocre ☐	mediocre ☐
cattivo ☐	cattivo ☐	cattivo ☐

STATO DI CONSERVAZIONE: COMPLESSIVO buono ☐ mediocre ☐ cattivo ☒

DELLE STRUTTURE buono ☐ mediocre ☐ cattivo ☐

NOTE: INTERVENTI SUCCESSIVI ALL'IMPIANTO ORIGINARIO: ANNO 1974

ENTITÀ DELL'INTERVENTO: Ristrutturazione e sopraelevazione

ALTRO: L'edificio, presente già alla fine del 1700, è rimasto invariato fino al Catastrino. Successivamente è stato ampliato a Sud-Est per essere poi totalmente demolito con la costruzione di un edificio completamente estraneo alla tipologia edilizia originaria.

INDIVIDUAZIONE CATASTALE

C. NAPOLEONICO (1804)

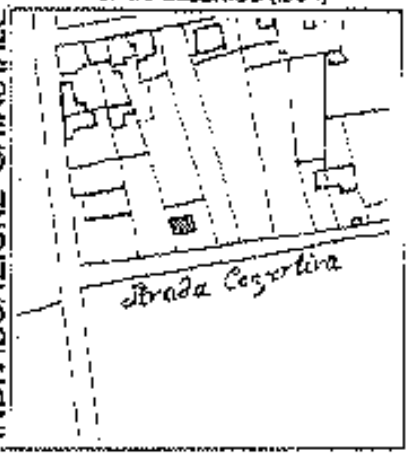

C. AUSTRIACO (1854)

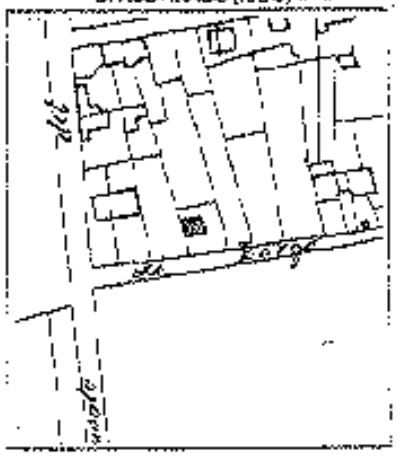

C. ALL'IMPIANTO (1891)

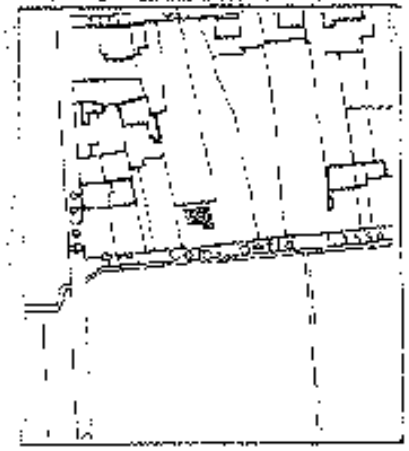

C. ATTUALE

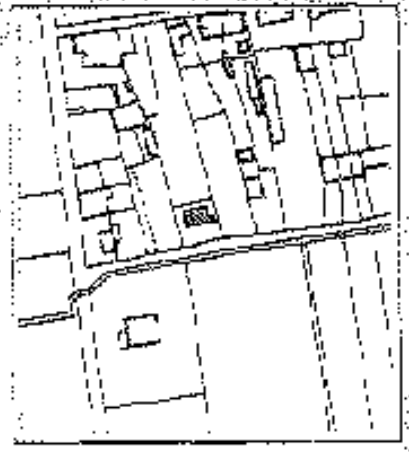

AEROFOTOGRAMMETRIA

COMUNE DI GALLIERA VENETA
Provincia di Padova

INDIVIDUAZIONE DEGLI AGGREGATI DI INTERESSE STORICO E AMBIENTALE (art.3 L.R. 80/80 e art.9 L.R. 58/78)

DESTINAZIONE D'USO ORIGINARIA: casa di abitazione

SCHEDA B

TIPOLOGIA

- isolato [X]
- a cortina [ ]
- a corte [ ]
- a schiera [ ]
- a blocco [ ]
- altro [ ]

CONTESTO AMBIENTALE

- parco [ ]
- giardino [X]
- orto [ ]
- cortile, aia o stalla [X]
- brolo [ ]
- altro [ ]
- centro storico [ ]
- nucleo rurale [X]
- altro [ ]

SCHEDA N° 49.20

CARATTERISTICHE GENERALI

via: Cassella

sez. 2 foglio 31 mapp.

EDIFICIO

DI TIPO:
- residenziale [X]
- rurale [ ]
- commerciale [ ]
- artigianale [ ]
- misto [ ]
- altro [ ]

- abitato [X]
- parz. abitato [ ]
- disabitato [ ]

superficie coperta mq 588

volume mc 2.940

n° piani n° 2

eventuale sottotetto [X]

1 Pers. fronte Sud 3

2 4

CARATTERISTICHE COSTRUTTIVE E DEI MATERIALI

STRUTTURE VERTICALI	STRUTTURE ORIZZONTALI	COPERTURA
tipo: Mattone-Laterizio	tipo: Legno-Laterocemento	tipo: Coppi-Tegole
buono [ ]	buono [ ]	buono [ ]
mediocre [X]	mediocre [X]	mediocre [X]
cattivo [ ]	cattivo [ ]	cattivo [ ]

STATO DI CONSERVAZIONE: COMPLESSIVO — buono [ ] mediocre [X] cattivo [ ]

DELLE STRUTTURE — buono [ ] mediocre [X] cattivo [ ]

NOTE: INTERVENTI SUCCESSIVI ALL'IMPIANTO ORIGINARIO: ANNO 1970

ENTITÀ DELL'INTERVENTO: Ampliamento

ALTRO: VEDI ALLEGATO

INDIVIDUAZIONE CATASTALE

C. NAPOLEONICO (1804)

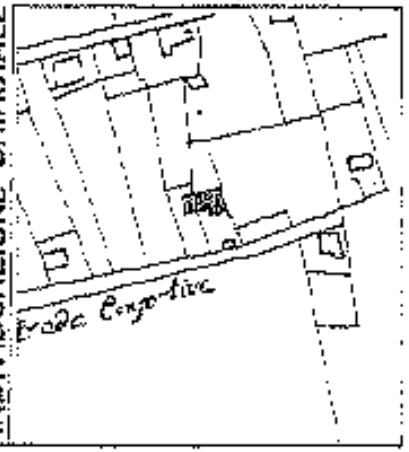

C. AUSTRIACO (1854)

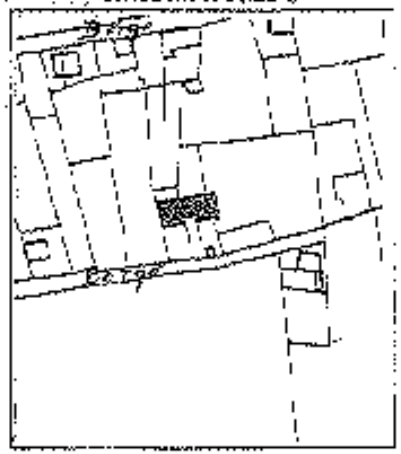

C. ALL'IMPIANTO (1891)

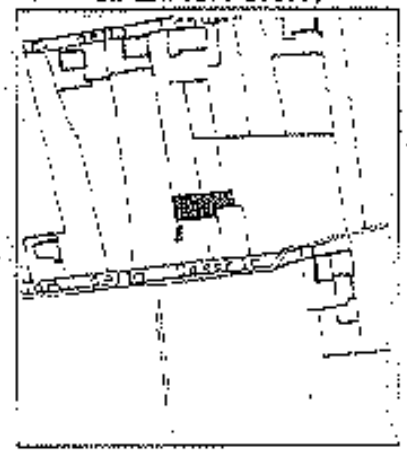

C. ATTUALE

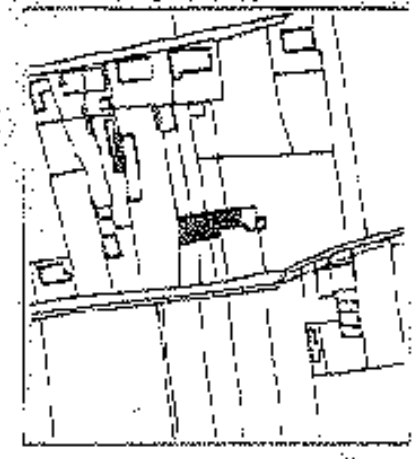

AEROFOTOGRAMMETRIA

ALLEGATO SCHEDA N° 1/2

DESCRIZIONE

L'edificio era presente, parzialmente, già alla fine del 1700.

Successivamente è stato ampliato ad Ovest, assumendo nella seconda metà del 1800 una particolare conformazione dovuta, tradizione orale, alla realizzazione di un nuovo edificio voluto dall'Imperatrice M.A. di Savoia in sostituzione del pesone con tetto di paglia bruciatosi.

Nel 1970 è stato ampliato ad Est e a Sud del corpo centrale è stato realizzato un corpo nuovo in sostituzione di una vecchia tettoia.

Sulla parete Sud c'è un affresco votivo, rimaneggiato maldestramente, raffigurante S.Antonio.

Interessante e ben conservato è il lato Ovest del complesso in cui i segni della povera architettura rurale cragnanese risaltano con estrema chiarezza.

Il prospetto Sud è caratterizzato da un portico chiuso ai lati da due franchi con finestre a scurì sormontate da aperture di aerazione per il sottotetto-fienile.

Il tetto è in coppi a due falde longitudinali con struttura portante di elementi in legno.

DOCUMENTAZIONE FOTOGRAFICA

1- Fronte Sud

2- Particolare fronte Sud

3- Parti. fronte Sud

4- Pittura votiva

COMUNE DI GALLIERA VENETA
Provincia di Padova

INDIVIDUAZIONE DEGLI AGGREGATI DI INTERESSE STORICO E AMBIENTALE (art.3 L.R. 80/80 e art.9 L.R. 58/78)

SCHEDA B

DESTINAZIONE D'USO ORIGINALE: casa di proprietà abitazione coperta da paglia

TIPOLOGIA
- solato
- a corte
- a corte
- a schiera
- a blocco
- altro

CONTESTO AMBIENTALE
- parco
- giardino
- orto
- cortile sia o simile
- bosco
- altro
- centro storico
- nucleo rurale
- altro

SCHEDA N° A9.21

CARATTERISTICHE GENERALI

via: Cassola

sez. foglio 5° mapp. 182-183-185

EDIFICIO

DI TIPO: residenziale / rurale / commerciale / artigianale / misto / altro

abitato / parz. abitato / disabitato

superficie coperta mq 289

volume mc 2.015

in plan n° 2

eventuale sottotetto

1 Angolo Nord-Est — 2 Fronte Ovest
3 Fronte fronte Sud — 4 Fronte fronte Ovest

CARATTERISTICHE COSTRUTTIVE E DEI MATERIALI

STRUTTURE VERTICALI	STRUTTURE ORIZZONTALI	COPERTURA
tipo: Muratura	tipo: Legno	tipo: Coppi
buono	buono	buono
mediocre	mediocre	mediocre
cattivo	cattivo	cattivo

STATO DI CONSERVAZIONE: COMPLESSIVO — buono / mediocre / cattivo
DELLE STRUTTURE — buono / mediocre / cattivo

NOTE: INTERVENTI SUCCESSIVI ALL'IMPIANTO ORIGINARIO ANNO
ENTITÀ DELL'INTERVENTO:

Il fabbricato esistente al C. Napoleonico venne stralciato come riconoscibile dai catasti storici, in momenti successivi. Il manufatto non ha subito in tempi recenti trasformazioni radicali e si leggono certamente con chiarezza nel portico circolare a sud con orditura ed arcuatura originali, nella copertura in coppi, nell'ampio camino a Nord e nelle aperture dei fori feritoia con scurni in pietra residenziale e architettonica di pregiata in quella rurale gli elementi tipici dell'edilizia rurale.

ALTRO

INDIVIDUAZIONE CATASTALE

C. NAPOLEONICO (1804) — C. AUSTRIACO (1844) — C. ALL'IMPIANTO 1899 — C. ATTUALE — AEROFOTOGRAMMETRIA

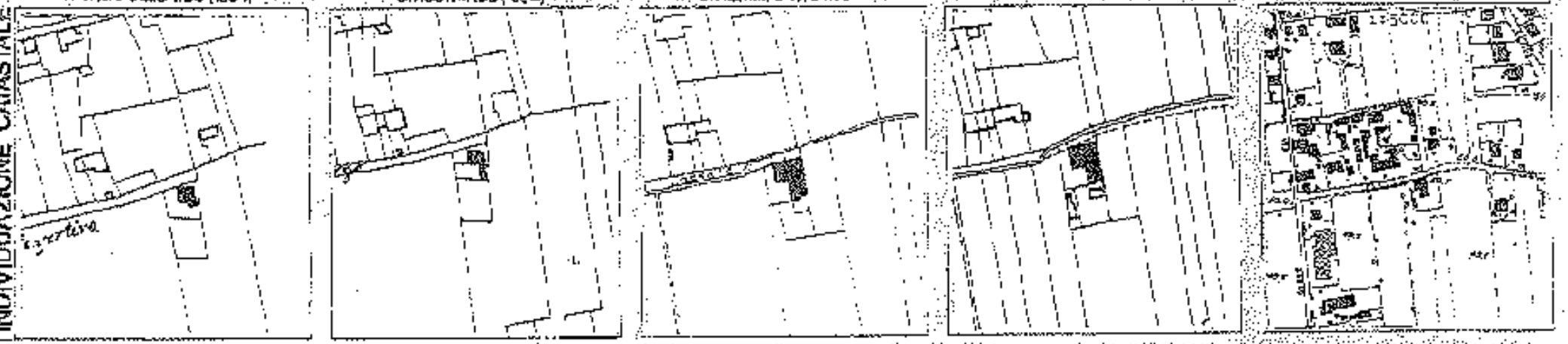

COMUNE DI GALLIERA VENETA
Provincia di Padova

INDIVIDUAZIONE DEGLI AGGREGATI DI INTEREST STORICO E AMBIENTALE (art.3 L.R. 80/80 e art.9 L.R.58/78)

DESTINAZIONE D'USO ORIGINALE: Casa da maestro per pecore coperta di paglia

SCHEDA B

SCHEDA N° 29.22

TIPOLOGIA
- isolato ☒
- a corte ☐
- a cortina ☐
- a schiera ☐
- a blocco ☐
- altro ☐

CONTESTO AMBIENTALE
- parco ☐
- giardino ☐
- orto ☐
- cortile, aia o simile ☒
- brolo ☐
- altro ☐
- centro storico ☐
- nucleo rurale ☐
- altro: Casa sparsa ☒

CARATTERISTICHE GENERALI

via: Bozzo

sez. / foglio / mapp.: 272-281, 275-229

EDIFICIO: 211

TIPO:
- residenziale ☒
- rurale ☐
- commerciale ☐
- artigianale ☐
- misto ☐
- altro ☐

- abitato ☒
- parz. abitato ☐
- disabitato ☐

superficie coperta: mq 310

volume: mc 2.170

n. piani: n° 2

eventuale sottotetto ☒



1 Fronte Nord
2 Fronte Sud
3
4

CARATTERISTICHE COSTRUTTIVE E DEI MATERIALI

STRUTTURE VERTICALI	STRUTTURE ORIZZONTALI	COPERTURA
tipo: Muratura-Laterizio	tipo: Legno-Laterocemento	tipo: Coppi
buono ☐	buono ☐	buono ☐
mediocre ☒	mediocre ☒	mediocre ☒
cattivo ☐	cattivo ☐	cattivo ☐

STATO DI CONSERVAZIONE: COMPLESSIVO — buono ☐ mediocre ☒ cattivo ☐
DELLE STRUTTURE — buono ☐ mediocre ☒ cattivo ☐

NOTE: INTERVENTI SUCCESSIVI ALL'IMPIANTO ORIGINARIO: ANNO 1950
ENTITÀ DELL'INTERVENTO: Parz. ristrutturazione ed ampliamento

ALTRE: VEDI ALLEGATO

INDIVIDUAZIONE CATASTALE

C. NAPOLEONICO (1804)

C. AUSTRIACO (1854)

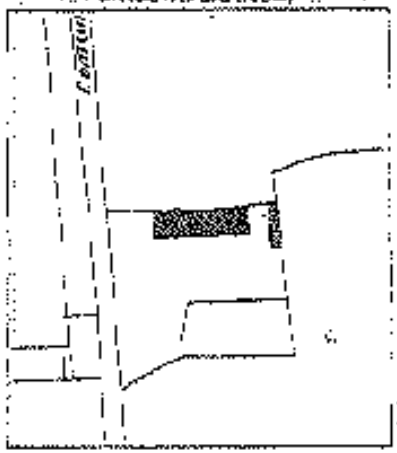

C. ALL'IMPIANTO (1831)



C. ATTUALE

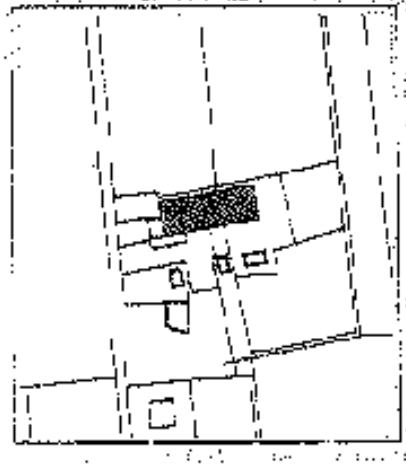

AEROFOTOGRAMMETRIA

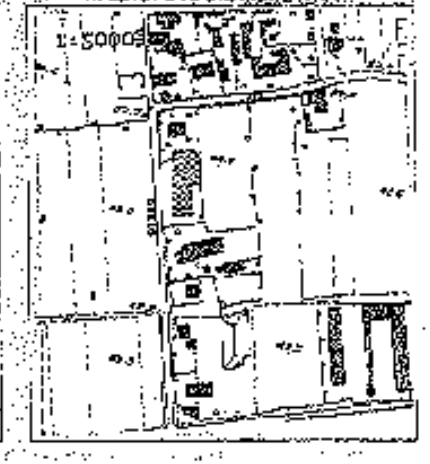

DESCRIZIONE

Il complesso edilizio era già definito in una forma planimetrica simile alla fine del 1700 e presentava a Sud-Ovest due edifici che risultano già demoliti alla metà dell 800.

In seguito il manufatto è stato ampliato ad Ovest con la realizzazione anche di annessi rustici a Sud (anni '50-'60).

La completa ristrutturazione della parte Ovest dell'edificio ne ha modificato in maniera consistente la tipologia originaria.

Interessante e ben conservata la parte centrale ed Est dell'edificio, quella più antica origine, caratterizzata dalla ampia falda longitudinale della copertura in coppi, interrotta da un abbaino, dalla pilastratura del portico con architravi ed orditura del tetto in travi di legno e tavole scostate con sovrastanti coppi.

Una scala in legno completa di ballatoio, ubicata all'interno del portico ad Est, fornisce il vecchio accesso al piano primo.

Il prospetto Est lineare e semplice è caratterizzato dal tamponamento della veneta e dalla serialità dei fori finestra completi di scurì.

Il prospetto Nord permette la lettura originaria con la parte a residenza ubicata ad Ovest, che si sopraleva di poco rispetto all'insieme.

DOCUMENTAZIONE FOTOGRAFICA

1- Fronte Nord-Ovest

2- Particolare del portico

3- Fronte Est

COMUNE DI GALLIERA VENETA
Provincia di Padova

INDIVIDUAZIONE DEGLI AGGREGATI DI INTERESSE STORICO E AMBIENTALE (art.3 L.R.80/80 e art.9 L.R.58/78)

DESTINAZIONE D'USO ORIGINALE: Casa da mezzadro

SCHEDA B

TIPOLOGIA

- isolato [X]
- a corte [ ]
- a corte [ ]
- a schiera [ ]
- a blocco [ ]
- altro [ ]

CONTESTO AMBIENTALE

- parco [ ]
- giardino [ ]
- orto [ ]
- cortile, aia o stalle [X]
- brolo [ ]
- altro [ ]
- centro storico [ ]
- nucleo rurale [X]
- altro [ ]

SCHEDA N° A5.03

CARATTERISTICHE GENERALI

via: Stra

sez. F foglio 32 mapp. 174

EDIFICIO

DI TIPO: residenziale [ ]
rurale [X]
commerciale [ ]
artigianale [ ]
misto [ ]
altro [ ]

abitato [X]
parz. abitato [ ]
disabitato [ ]

superficie coperta mq 57
volume mc 290
in piani 2
eventuale sottotetto [X]

1 Angolo Sud-Ovest 3
2 4

CARATTERISTICHE COSTRUTTIVE E DEI MATERIALI

STRUTTURE VERTICALI	STRUTTURE ORIZZONTALI	COPERTURA
tipo: Mattone	tipo: Interpiano	tipo: Coppi
buono [ ]	buono [ ]	buono [ ]
mediocre [X]	mediocre [X]	mediocre [X]
cattivo [ ]	cattivo [ ]	cattivo [ ]

STATO DI CONSERVAZIONE DELLE STRUTTURE: COMPLESSIVO buono [ ] mediocre [X] cattivo [ ]; interno buono [ ] mediocre [X] cattivo [ ]

NOTE: INTERVENTI SUCCESSIVI AL IMPIANTO ORIGINARIO: ANNO 1982
ENTITÀ DELL'INTERVENTO: Ristrutturazione

ALTRO: Il manufatto edilizio, non censito al C.Napoleonico è presente al C.Austriaco, in forma ridotta rispetto al C.all'Impianto. Successivamente è stato ristrutturato con mantenimento parziale delle caratteristiche tipologiche originarie, interessando l'apertura rivolta verso Sud, che era al portico rivolto verso Ovest, questo è contenuto della sua originaria annesso rustico a servizio della residenza.

INDIVIDUAZIONE CATASTALE

C. NAPOLEONICO (1804)

C. AUSTRIACO (1854)

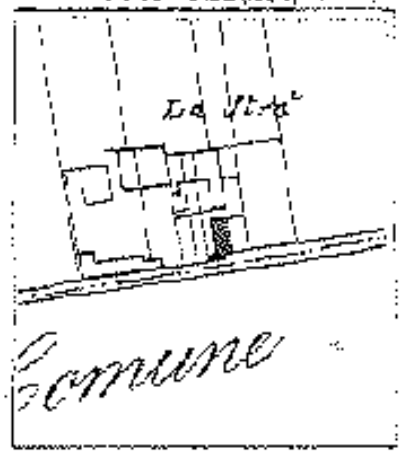

C. ALL'IMPIANTO (1921)

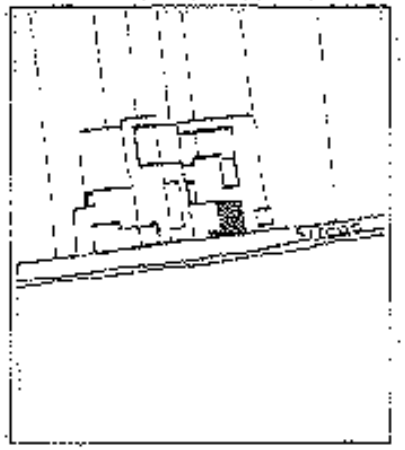

C. ATTUALE

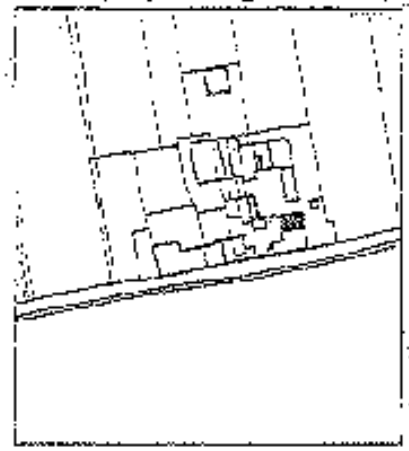

AEROFOTOGRAMMETRIA

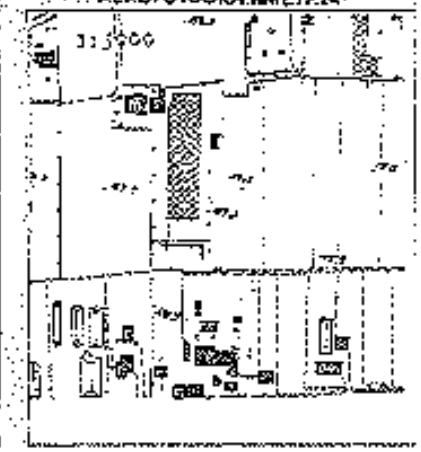

COMUNE DI GALLIERA VENETA
Provincia di Padova

INDIVIDUAZIONE DEGLI AGGREGATI DI INTERESSE STORICO E AMBIENTALE
(art.3 L.R. 80/80 e art.9 L.R. 58/78)

DESTINAZIONE D'USO ORIGINALE: Casa da massaro

SCHEDA B

TIPOLOGIA
- isolato ☒
- a cortina ☐
- a corte ☐
- a schiera ☐
- a blocco ☐
- altro ☐

CONTESTO AMBIENTALE
- parco ☐
- giardino ☐
- orto ☐
- cortile etc o simile ☒
- strade ☐
- altro ☐
- centro storico ☐
- nucleo rurale ☒
- altro ☐

SCHEDA N° 49.21

CARATTERISTICHE GENERALI

via: Stra

cat.: foglio 2 mapp. 250-249

EDIFICIO

di TIPO: residenziale ☒
- rurale ☒
- commerciale ☐
- artigianale ☐
- misto ☒
- altro ☐

- abitato ☐
- parz. abitato ☒
- disabitato ☐

superficie coperta: mq 245

volume: mc 1.960

in piani: n° 2

eventuale sottotetto ☐

1. Angolo Sud-Ovest ☒
2. Prosp. Strada-Nord ☒

CARATTERISTICHE COSTRUTTIVE E DEI MATERIALI

STRUTTURE VERTICALI	STRUTTURE ORIZZONTALI	COPERTURA
tipo: Mattone-Laterizio	tipo: Legno-Laterocemento	tipo: Coppi-Tavole
buono ☐	buono ☐	buono ☐
mediocre ☒	mediocre ☒	mediocre ☒
cattivo ☐	cattivo ☐	cattivo ☐

STATO DI CONSERVAZIONE: COMPLESSIVO — buono ☐ mediocre ☒ cattivo ☐
DELLE STRUTTURE — buono ☐ mediocre ☒ cattivo ☐

NOTE: INTERVENTI SUCCESSIVI ALL'IMPIANTO ORIGINARIO: ANNO 1950
ENTITÀ DELL'INTERVENTO: Ristrutturazione parziale

ALTRO: Il manufatto oggetto è stato definito in una forma compiuta alla fine del 1700 e rimase invariato fino alla prima metà del 1900. In seguito è stato modificato per essere parzialmente demolito e ricostruito ad est negli anni 60. La parte Ovest del manufatto mantiene la tipologia originaria con cantina alla veneta sul prospetto Ovest, cornicione in cotto sagomato, balconi con scuri e copertura a due falde con tavolato con coppi.

INDIVIDUAZIONE CATASTALE

C. NAPOLEONICO (1804)



C. AUSTRIACO (1841)

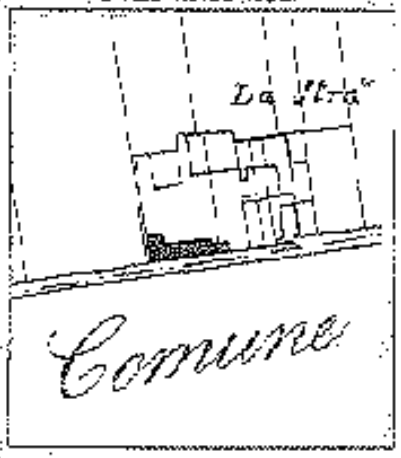

C. ALL'IMPIANTO (1891)

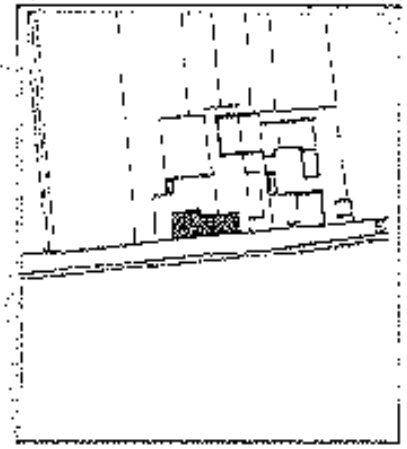

C. ATTUALE

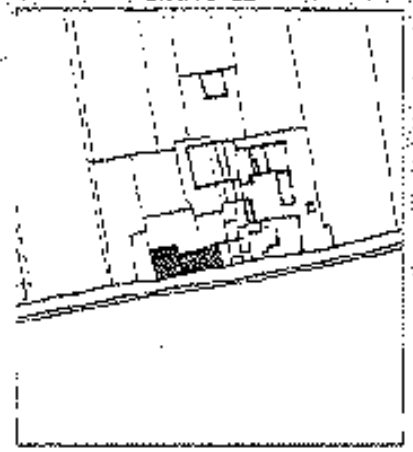

AEROFOTOGRAMMETRIA

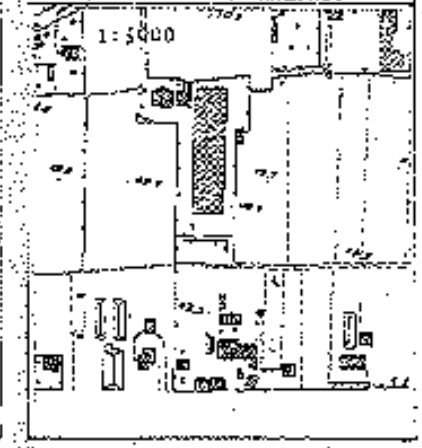

COMUNE DI GALLIERA VENETA
Provincia di Padova

INDIVIDUAZIONE DEGLI AGGREGATI DI INTERESSE STORICO E AMBIENTALE (art.3 L.R. 80/80 e art.9 L.R.58/78)

DESTINAZIONE D'USO ORIGINALE: Casa da massaro coperta di paglia

SCHEDA B

SCHEDA N° A13.1

TIPOLOGIA
- isolato ☐
- a corpo ☐
- a corte ☐
- a schiera ☐
- a blocco ☐
- altro ☐

CONTESTO AMBIENTALE
- parco ☐
- giardino ☐
- orto ☐
- cortile, aia o simile ☒
- brolo ☐
- altro ☐
- centro storico ☐
- nucleo rurale ☐
- altro: Casa sparsa ☒

CARATTERISTICHE GENERALI

via Oltrarno

sez. 3 foglio 3 mapp. 256

EDIFICIO

DI TIPO: residenziale ☒ / rurale ☐ / commerciale ☐ / artigianale ☐ / misto ☐ / altro ☐

abitato ☐ / parz. abitato ☐ / disabitato ☐

superficie coperta mq 150

volume mc

in piani n° 2

eventuale sottotetto ☐



1 Fronte Nord — 3

2 Fronte Sud-Est — 4

CARATTERISTICHE COSTRUTTIVE E DEI MATERIALI

STRUTTURE VERTICALI	STRUTTURE ORIZZONTALI	COPERTURA
tipo: Muratura c.-Sasso	tipo: Legno	tipo: Coppi
buono ☐	buono ☐	buono ☐
mediocre ☒	mediocre ☒	mediocre ☒
cattivo ☐	cattivo ☐	cattivo ☐

STATO DI CONSERVAZIONE: COMPLESSIVO — buono ☐ mediocre ☐ cattivo ☒

DELLE STRUTTURE — buono ☐ mediocre ☒ cattivo ☐

NOTE: INTERVENTI SUCCESSIVI ALL'IMPIANTO ORIGINARIO: ANNO anni 80

ENTITÀ DELL'INTERVENTO: ampliamento

Il complesso edilizio, già "Casinaggio alla Vecchia" catastro al C.Napoleonico, giunge invariato fino alla prima metà del 1900. Si nota un primo ampliamento a Sud-Ovest nel C.Austriaco. Successivamente è stato ampliato ad Ovest e ad Est con la realizzazione di unità edilizie da poco ristrutturate e nel caso della parte Est risalente negli anni '60. Caratterizza il portico rurale a Sud con la scala esterna di accesso al primo piano.

ALTRO

INDIVIDUAZIONE CATASTALE

C. NAPOLEONICO (1804)

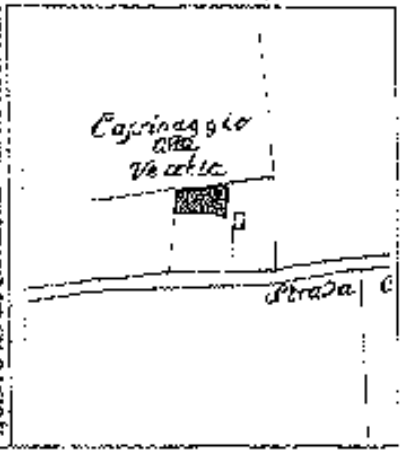

C. AUSTRIACO (1850)

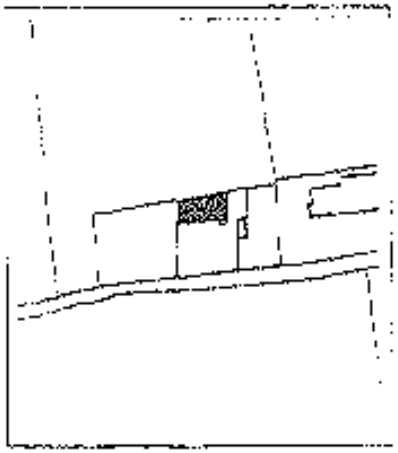

C. ALL'IMPIANTO (1901)



C. ATTUALE

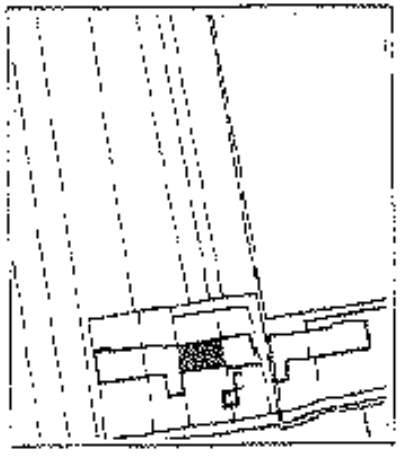

AEROFOTOGRAMMETRIA

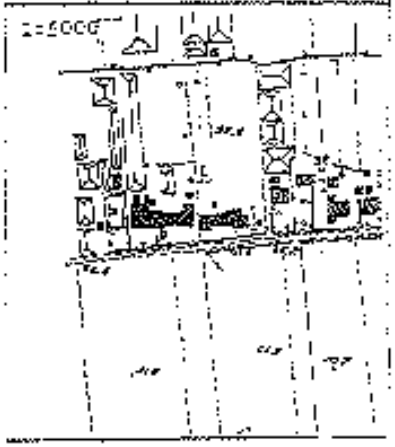

COMUNE DI GALLIERA VENETA
Provincia di Padova

INDIVIDUAZIONE DEGLI AGGREGATI DI INTERESSE STORICO E AMBIENTALE (art.3 L.R.80/80 e art.9 L.R.58/78)

DESTINAZIONE D'USO ORIGINALE casa da massaro coperta di paglia

SCHEDA B

TIPOLOGIA

- isolato ☐
- a cortina ☒
- a corte ☐
- a schiera ☐
- a blocco ☐
- altro ☐

CONTESTO AMBIENTALE

- parco ☐
- giardino ☐
- orto ☐
- cortile, aia o aiuole ☒
- brolo ☐
- altro ☐
- centro storico ☐
- nucleo rurale ☐
- altro Casa sparsa ☒

SCHEDA N° A10.3

CARATTERISTICHE GENERALI

via Olivaro

sez. II foglio 5° mapp. 135-137

EDIFICIO

DI TIPO: residenziale ☒
- rurale ☒
- commerciale ☐
- artigianale ☐
- misto ☒
- altro ☐

- abitato ☐
- parz. abitato ☒
- disabitato ☐

superficie coperta mq 130

volume mc 2.711

in piani n° 2

eventuale sottotetto ☐



1 Fronte Sud ☒

2 Parz. fronte Est ☒

CARATTERISTICHE COSTRUTTIVE E DEI MATERIALI

STRUTTURE VERTICALI	STRUTTURE ORIZZONTALI	COPERTURA
tipo Sasso-Mattone-Laterizio	tipo Incannicciato-Intavolato	tipo Coppi-legno
buono ☐	buono ☐	buono ☐
mediocre ☒	mediocre ☒	mediocre ☒
cattivo ☐	cattivo ☐	cattivo ☐

STATO DI CONSERVAZIONE COMPLESSIVO: buono ☐ mediocre ☒ cattivo ☐

DELLE STRUTTURE: buono ☐ mediocre ☒ cattivo ☐

NOTE: INTERVENTI SUCCESSIVI ALL'IMPIANTO ORIGINARIO: ANNO 1970

ENTITÀ DELL'INTERVENTO: Ampliamento

ALTRO VEDI ALLEGATO

INDIVIDUAZIONE CARTOGRAFICA

C. NAPOLEONICO (1804)



C. AUSTRIACO (1854)

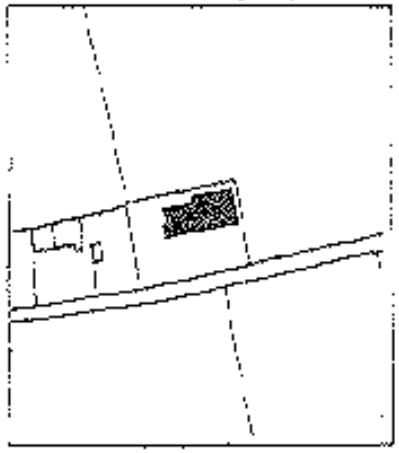

C. ALL'IMPIANTO (1991)

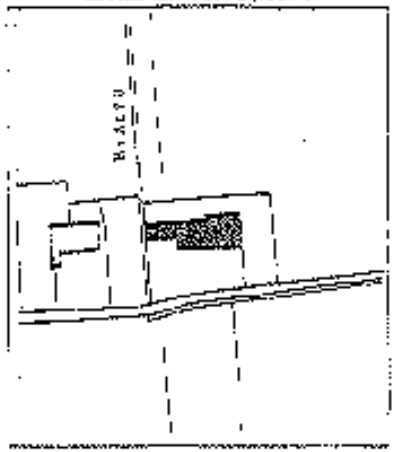

C. ATTUALE

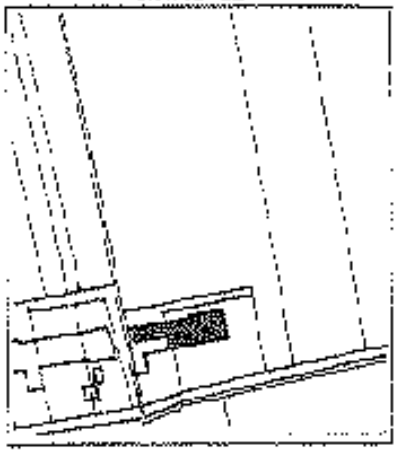

AEROFOTOGRAMMETRIA



SCHEDA B

ALLEGATO SCHEDA N° A10.2

DESCRIZIONE

Il manufatto edilizio censito al Catasto Austriaco era già definito in una forma planimetrica compiuta nella prima metà dell'800 ed indicato in prossimità del "Cassinaggio Alla Vecchia" ad esso limitrofo ad Ovest.

Il fabbricato, ottestato a Nord della strada consortiva, nella seconda metà dell'800 viene ampliato ad Ovest e successivamente a Sud-Ovest agli inizi dell'attuale secolo.

Nel 1970 il fabbricato è stato parzialmente demolito ad Est per la realizzazione di un edificio ad uso residenziale completamente estraneo al contesto ambientale.

Gli ampliamenti, le sopraelevazioni, le demolizioni e nuove costruzioni hanno visibilmente deformato il fabbricato che solo nell'attuale parte centrale conserva i caratteri della tipologia edilizia originaria.

L'ampio portico rivolto a Sud è scandito da due pilastri in mattone con architrave in legno come pure l'orditura portante del tetto.

La copertura è a due falde longitudinali con la caratteristica linearità del filo di gronda.

Nella parte Ovest l'ampliamento e la sopraelevazione, realizzati nel 1928, si notano anche per la diversa composizione della muratura.

Il prospetto Nord è caratteristico delle abitazioni rurali dell'epoca con cantina alla veneta.

Sotto il portico c'è una nicchia per immagine sacra e sulla parete Est tracce di una pittura murale ora completamente ricoperta dal colore bianco a calce.

DOCUMENTAZIONE FOTOGRAFICA

1- Angolo Sud-Ovest

2- Nicchia

3- Angolo Sud-Est

4- Part. Est

5- Angolo Nord-Ovest

6- Part. Fronte Nord

COMUNE DI GALLIERA VENETA
Provincia di Padova

INDIVIDUAZIONE DEGLI AGGREGATI DI INTERESSE STORICO E AMBIENTALE (art.3 L.R. 80/80 e art.9 L.R. 58/78)

DESTINAZIONE D'USO ORIGINALE: Casa di propria abitazione coperta di paglia

SCHEDA B

SCHEDA N° A.0.3

CARATTERISTICHE GENERALI

via: Olivari

sez. U foglio 5° mapp. 191-193

EDIFICIO

di TIPO: residenziale [X] rurale [ ] commerciale [ ] artigianale [ ] misto [ ] altro [ ]

occupato [X] parz. abitato [ ] disabitato [ ]

superficie coperta mq 225

volume mc 1.250

in piani n° 2

eventuale sottotetto [ ]



1 Prospetto Sud-Ovest 3

2 Prospetto Sud-Est 4

TIPOLOGIA

isolato [X]
a cortina [ ]
a corte [ ]
a scalone [ ]
a blocco [ ]
altro ..... [ ]

CONTESTO AMBIENTALE

parco [ ]
giardino [ ]
orto [ ]
cortile, aia e simile [X]
brolo [ ]
altro ..... [ ]

centro storico [ ]
nucleo rurale [ ]
altro Casa sparsa [X]

CARATTERISTICHE COSTRUTTIVE E DEI MATERIALI

STRUTTURE VERTICALI — tipo Muratura-Sasso-Laterizio
buono [ ] mediocre [X] cattivo [ ]

STRUTTURE ORIZZONTALI — tipo Intercoccolato
buono [X] mediocre [ ] cattivo [ ]

COPERTURA — tipo Coppi
buono [X] mediocre [ ] cattivo [ ]

STATO DI CONSERVAZIONE: COMPLESSIVO — buono [ ] mediocre [ ] cattivo [X]
DELLE STRUTTURE — buono [ ] mediocre [X] cattivo [ ]

NOTE: INTERVENTI SUCCESSIVI ALL'IMPIANTO ORIGINARIO: ANNO 1970
ENTITÀ DELL'INTERVENTO: Ristrutturazione

ALTRO: Il fabbricato, identificato agli Catasti del 1900 con il toponimo "Casamazzi detti gli Olivari", appare già sostanzialmente modificato alla fine delle scorse secolo. Ristrutturato negli anni '70 l'edificio ha subito una radicale trasformazione tale da cancellare i caratteri tipologici originari.

INDIVIDUAZIONE CATASTALE

C. NAPOLEONICO (1804)

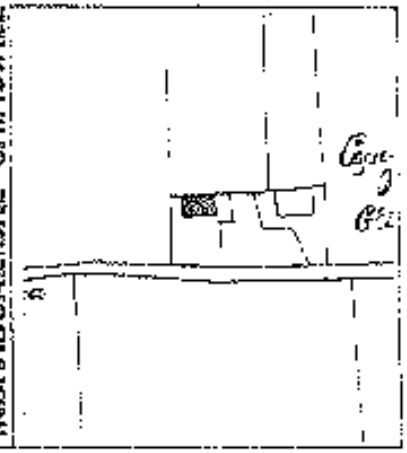

C. AUSTRIACO (1854)

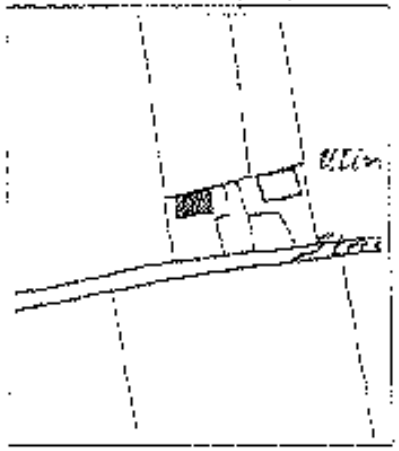

C. ALL'IMPIANTO (1901)

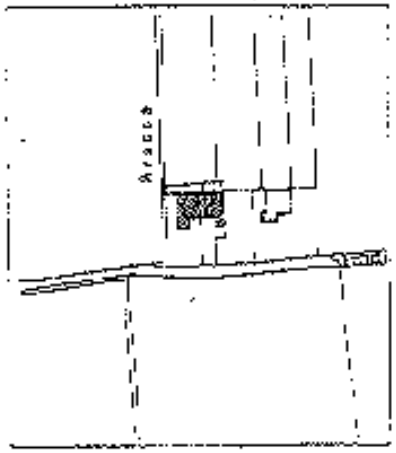

C. ATTUALE

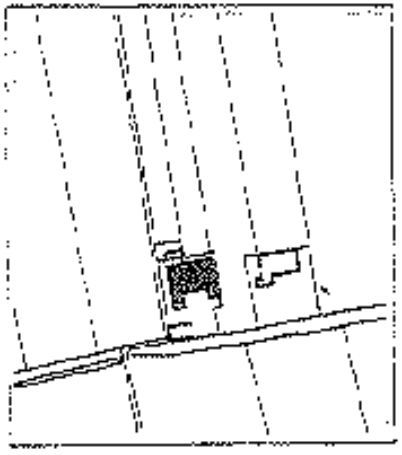

AEROFOTOGRAMMETRIA

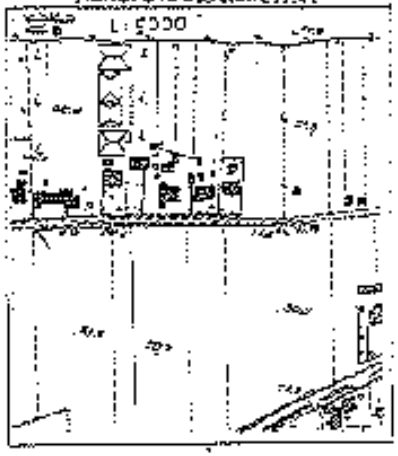

COMUNE DI GALLIERA VENETA
Provincia di Padova

INDIVIDUAZIONE DEGLI AGGREGATI DI INTERESSE STORICO E AMBIENTALE (art.3 L.R. 80/80 e art.9 L.R. 58/78)

DESTINAZIONE D'USO ORIGINALE: Casa da massaro coperta di paglia

SCHEDA B

SCHEDA N° A10_4

CARATTERISTICHE GENERALI

via: Olivari

sez. C foglio 5° mapp. 134

EDIFICIO

DI TIPO: residenziale ☒ rurale ☐ commerciale ☐ artigianale ☐ misto ☐ altro ☐

abitato ☒ parz. abitato ☐ disabitato ☐

superficie coperta mq 245

volume mc 765

in piani n° 2

eventuale sottotetto ☐



1 Fronte Sud 12

2 Fronte Nord 14

TIPOLOGIA

fabbrica ☒
a cortina ☐
a corte ☐
a schiera ☐
a blocco ☐
altro ☐

CONTESTO AMBIENTALE

parco ☐
giardino ☐
orto ☐
cortile, aia e pianta ☐
brolo ☐
altro ☐

centro storico ☐
nucleo rurale ☐
altro: Case sparse ☒

CARATTERISTICHE COSTRUTTIVE E DEI MATERIALI

STRUTTURE VERTICALI — tipo: Muratura-laterizio
buono ☒ mediocre ☐ cattivo ☐

STRUTTURE ORIZZONTALI — tipo: Laterocemento
buono ☒ mediocre ☐ cattivo ☐

COPERTURA — tipo: Coppi
buono ☒ mediocre ☐ cattivo ☐

STATO DI CONSERVAZIONE: COMPLESSIVO — buono ☐ mediocre ☒ cattivo ☐
DELLE STRUTTURE — buono ☒ mediocre ☐ cattivo ☐

NOTE: INTERVENTI SUCCESSIVI ALL'IMPIANTO ORIGINARIO: ANNO 1970
ENTITÀ DELL'INTERVENTO: Ristrutturazione

ALTRO: Il fabbricato, già esistente agli inizi del 1800, è rimasto pressoché inalterato fino alla metà dello stesso secolo. Appare notevolmente modificato alla fine del 1800 ed in epoche più recenti viene ampliato ad Est. La ristrutturazione degli anni '70 ne modifica sostanzialmente l'aspetto pur essendo ancora visibili alcuni caratteri tipologici dell'abitazione rurale.

INDIVIDUAZIONE CATASTALE

C. NAPOLEONICO (1804)

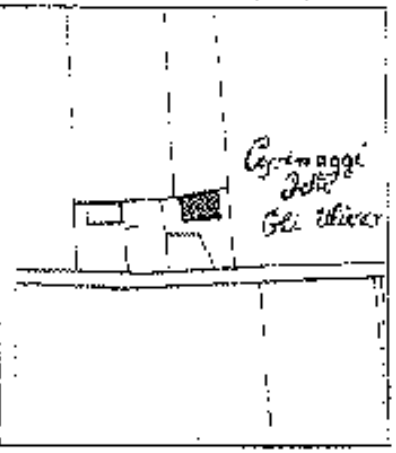

C. AUSTRIACO (1854)

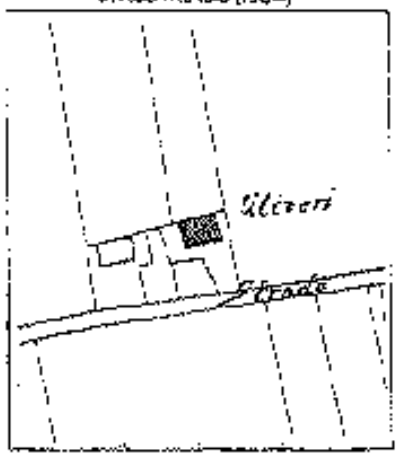

C. ALL'IMPIANTO (1691)

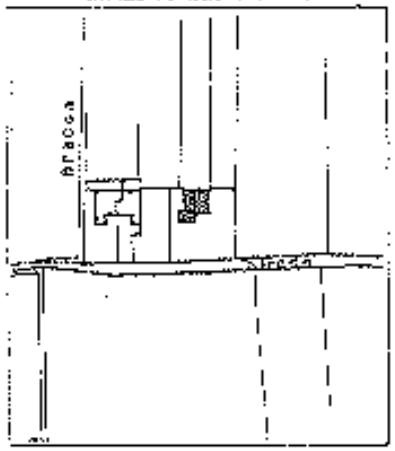

C. ATTUALE

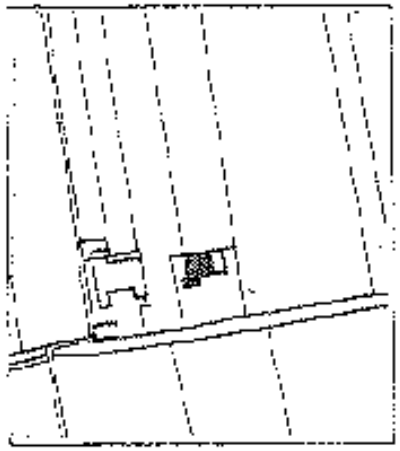

AEROFOTOGRAMMETRIA

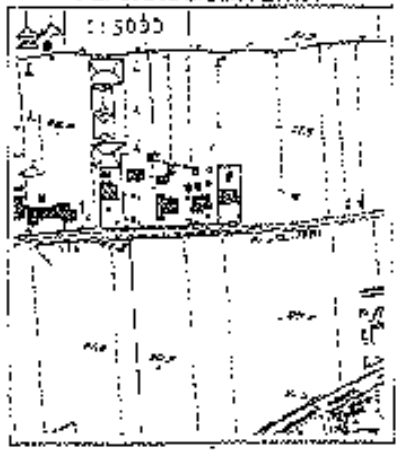

COMUNE DI GALLIERA VENETA
Provincia di Padova

INDIVIDUAZIONE DEGLI AGGREGATI DI INTEREST STORICO E AMBIENTALE (art.3 L.R. 80/80 e art.9 L.R. 58/78)

DESTINAZIONE D'USO ORIGINALE Casa di massaro coperta di paglia per metà

SCHEDA B

TIPOLOGIA
- isolato ☒
- a cortina ☐
- a corte ☐
- a schiera ☐
- a blocco ☐
- altro _____ ☐

CONTESTO AMBIENTALE
- bosco ☐
- giardino ☐
- orto ☐
- cortile, aia o simile ☒
- bivio ☐
- altro _____ ☐
- centro storico ☐
- nucleo rurale ☐
- altro _____ ☐

SCHEDA N° A10.5

CARATTERISTICHE GENERALI

via Gianni

sez. ___ foglio 5A mapp. 142-302 141

EDIFICIO

DI TIPO
- residenziale ☒
- rurale ☒
- commerciale ☐
- artigianale ☐
- misto ☒
- altro ☐

- isolato ☒
- parz. abitato ☐
- disabitato ☐

superficie coperta mq 230

volume mc 2.505

n. piani n° 2

eventuale sottotetto ☐

1 Parc. fronte Sud 2

3 4

CARATTERISTICHE COSTRUTTIVE E DEI MATERIALI

STRUTTURE VERTICALI
tipo Mattone – Sasso
- buona ☐
- mediocre ☒
- cattiva ☐

STRUTTURE ORIZZONTALI
tipo Legno
- buono ☐
- mediocre ☒
- cattivo ☐

COPERTURA
tipo Coppi
- buono ☐
- mediocre ☒
- cattivo ☐

STATO DI CONSERVAZIONE: COMPLESSIVO buono ☐ mediocre ☐ cattivo ☐
DELLE STRUTTURE buono ☐ mediocre ☒ cattivo ☐

NOTE INTERVENTI SUCCESSIVI ALL'IMPIANTO ORIGINARIO ANNO 1900 ca
ENTITÀ DELL'INTERVENTO Ampliamento

ALTRO VEDI ALLEGATO

INDIVIDUAZIONE CATASTALE

C. NAPOLEONICO (1804)

C. AUSTRIACO (1854)

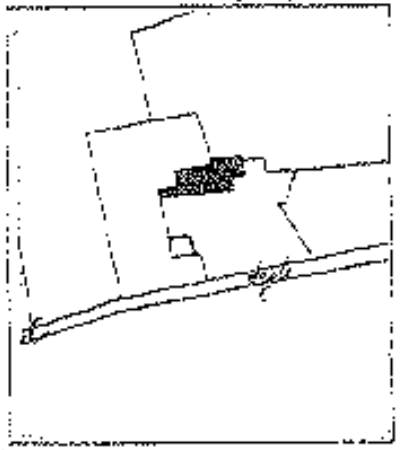

C. ALL'IMPIANTO (1901)

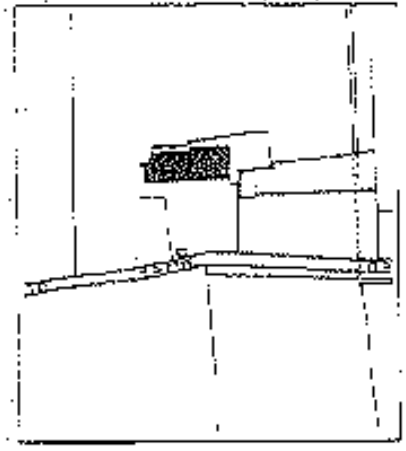

C. ATTUALE

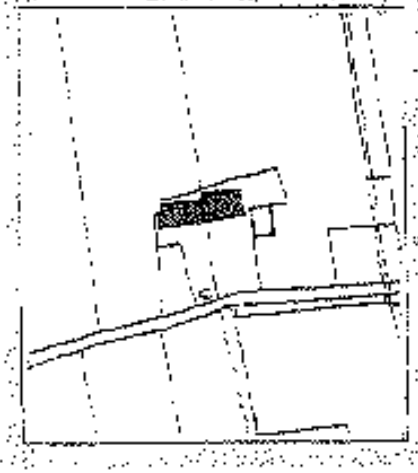

AEROFOTOGRAMMETRIA

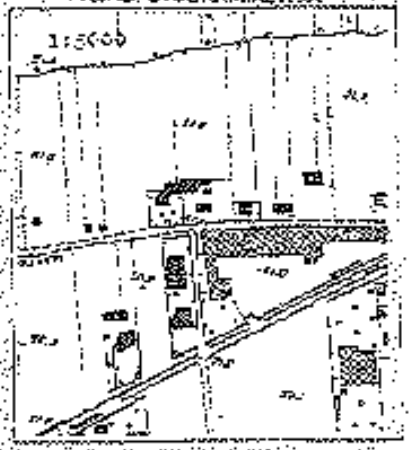

DESCRIZIONE

Il complesso edilizio era già definito in una forma planimetrica articolata e compiuta alla fine del 1700 e rimane invariato nella prima metà del 1800.

Successivamente, nella seconda metà dello stesso secolo, il fabbricato principale è stato ampliato ad Est ed Ovest mentre l'annesso rustico esistente a Sud viene demolito e ricostruito ad Est.

Nella seconda metà di questo secolo è stato costruito un fabbricato residenziale ad Ovest del manufatto originario e ad esso parzialmente collegato.

Il fabbricato originario è caratterizzato a Est da un ampio portico con pilastro in mattoni ed architrave in legno come pure l'orditura principale della copertura.

Ad Ovest il portico è stato chiuso per la realizzione di un garage a servizio della residenza.

La copertura è a due falde longitudinali con filo di gronda lineare per tutta la lunghezza del prospetto Sud.

Nella parte centrale del manufatto, originariamente adibito a residenza c'è un interessante camino alla veneta.

Il prospetto Nord è quello tipico delle costruzioni rurali dell'alto vicentino con i fori finestra per i vani di abitazione e le aperture di aerazione del fienile.

DOCUMENTAZIONE FOTOGRAFICA

1- Fronte Sud

2- Particolare portico



3- Angolo Sud-Est

4- Angolo Nord-Est

COMUNE DI GALLIERA VENETA
Provincia di Padova

INDIVIDUAZIONE DEGLI AGGREGATI DI INTERESSE STORICO E AMBIENTALE (art.3 L.R. 80/80 e art.9 L.R.58/78)

DESTINAZIONE D'USO ORIGINALE: Casa Cz Massaro

SCHEDA B

TIPOLOGIA
- isolato [X]
- a cortina [ ]
- a corte [ ]
- a schiera [ ]
- a blocco [ ]
- altro [ ]

CONTESTO AMBIENTALE
- parco [ ]
- giardino [ ]
- area [ ]
- cortile, aia o simili [X]
- broli [ ]
- altro [ ]
- centro storico [ ]
- nucleo rurale [ ]
- altro [X]

SCHEDA N° [illegible]

CARATTERISTICHE GENERALI

via: G. Bruno

sez. [illegible] foglio [illegible] mapp. [illegible]

EDIFICIO

DI TIPO:
- residenziale [X]
- rurale [X]
- commerciale [ ]
- artigianale [ ]
- misto [X]
- altro [ ]

- abitato [X]
- parz. abitato [ ]
- disabitato [ ]

superficie coperta mq [illegible]

volume mc [illegible]

in piani n° 2

eventuale sottotetto [X]



1 Fronte Sud, parz. 3

2 Angolo Nord-Est 4

CARATTERISTICHE COSTRUTTIVE E DEI MATERIALI

STRUTTURE VERTICALI
tipo: Muratura portante
- buono [ ]
- mediocre [X]
- cattivo [ ]

STRUTTURE ORIZZONTALI
tipo: Legno-[illegible]
- buono [ ]
- mediocre [X]
- cattivo [ ]

COPERTURA
tipo: [illegible]
- buono [ ]
- mediocre [X]
- cattivo [ ]

STATO DI CONSERVAZIONE COMPLESSIVO: buono [ ] mediocre [X] cattivo [ ]

DELLE STRUTTURE: buono [ ] mediocre [X] cattivo [ ]

NOTE: INTERVENTI SUCCESSIVI ALL'IMPIANTO ORIGINARIO: ANNO 1971-1975

ENTITÀ DELL'INTERVENTO: [illegible]

ALTRO: VEDI ALLEGATO

INDIVIDUAZIONE CATASTALE

C. NAPOLEONICO (1804)

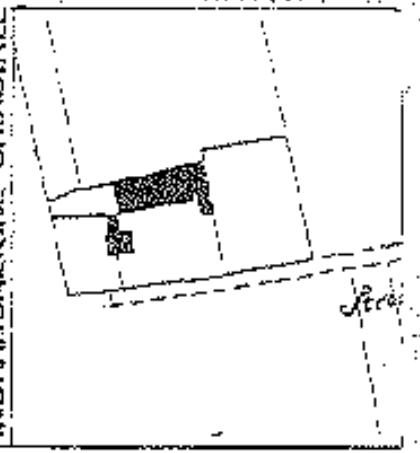

C. AUSTRIACO (1854)

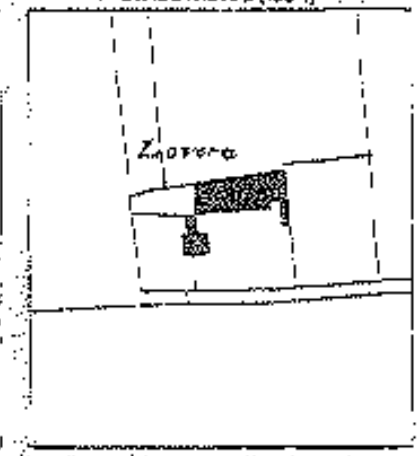

C. ALL'IMPIANTO (1891)

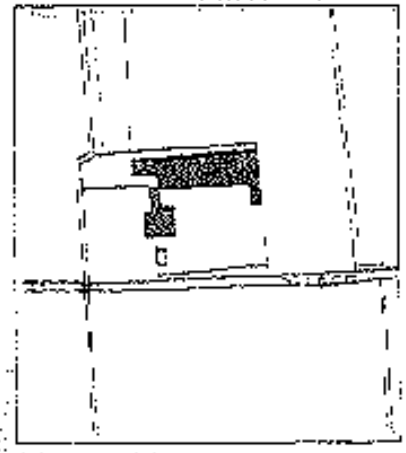

C. ATTUALE

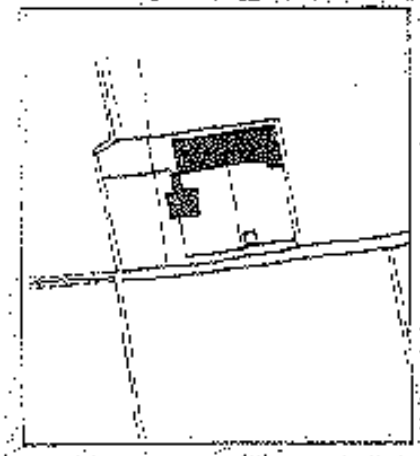

AEROFOTOGRAMMETRIA

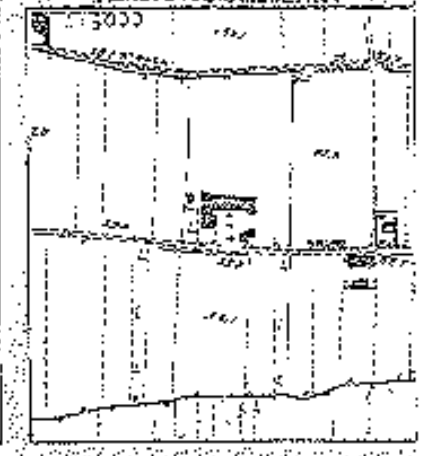

DESCRIZIONE

Il complesso edilizio esistente agli inizi dell'800 con destinazione a "Casa da Massaro" rimane pressoché immutato fino alla metà dello stesso secolo.

Alla fine del 1800 l'edificio risulta ampliato nella parte ad Ovest e la maggior planimetria appare modificata.

Ulteriori modifiche sono da far risalire alla prima metà dell'attuale secolo con l'eliminazione dell'ampliamento della fine 1800 e la riduzione dell'appendice posta a Sud.

Le modifiche sostanziali al fabbricato sono di epoca recente ed hanno interessato la parte Sud-Ovest del complesso con la demolizione del preesistente per la costruzione di un fabbricato ad uso abitazione che non ha nessun riferimento con il contesto tipologico del complesso.

La porzione più interessante dal punto di vista architettonico è attualmente limitata al fabbricato posto immediatamente a Nord della parte ricostruita e caratterizzata a Sud dal vasto portico con la sequenza dei pilastri in mattone a sezione ottagonale e la palazzina che conclude ad Est il fabbricato stesso a due piani con sottotetto sporgente rispetto al complesso.

Un recente intervento di ristrutturazione limitato alla porzione adiacente alla palazzina pur rispettando sostanzialmente i caratteri tipologici originari ha palesemente falsato i rapporti dimensionali di due camini alla veneta posti sul lato Nord del fabbricato.

La copertura della porzione di fabbricato di maggiore rilevanza tipologica è caratterizzata da due ampie falde longitudinali, mentre la parte emergente è a quattro falde con cornice semplicemente sagomata in cotto.

DOCUMENTAZIONE FOTOGRAFICA



1- Fronte Est

2- Angolo Sud-Ovest

3- Part. cornice e finestra sottotetto

4- Part. cornice

5- Part. pilastro ottagonale

COMUNE DI GALLIERA VENETA
Provincia di Padova

INDIVIDUAZIONE DEGLI AGGREGATI DI INTERESSE STORICO E AMBIENTALE (art.3 L.R. 80/80 e art.9 L.R.58/78)

DESTINAZIONE D'USO ORIGINALE: Fabbricato rurale

SCHEDA B

TIPOLOGIA

- isolato ☒
- a cortina ☐
- a corte ☐
- a schiera ☐
- a blocco ☐
- altro ☐

CONTESTO AMBIENTALE

- parco ☐
- giardino ☐
- orto ☐
- cortile/aia o simile ☒
- broli ☐
- altro ☐
- centro storico ☐
- nucleo rurale ☐
- altro Casa Agnese ☒

SCHEDA N° A12.1

CARATTERISTICHE GENERALI

via Fusoga

sez. F foglio ___ mapp. ___

EDIFICIO

DI TIPO:
- residenziale ☒
- rurale ☒
- commerciale ☐
- artigianale ☐
- misto ☒
- altro ☐

- abitato ☒
- parz. abitato ☐
- disabitato ☐

superficie coperta mq 610

volume mc 2.600

in piani n° 2

eventuale sottotetto ☒

1 Angolo Nord-Ovest
2 Parz. angolo Sud-Ovest
3 Parz. fronte Sud
4

CARATTERISTICHE COSTRUTTIVE E DEI MATERIALI

STRUTTURE VERTICALI	STRUTTURE ORIZZONTALI	COPERTURA
tipo Muratura-Laterizio	tipo Legno-Laterocemento	tipo Coppi
buono ☐	buono ☐	buono ☐
mediocre ☒	mediocre ☒	mediocre ☒
cattivo ☐	cattivo ☐	cattivo ☐

STATO DI CONSERVAZIONE: COMPLESSIVO — buono ☐ mediocre ☒ cattivo ☐

DELLE STRUTTURE — buono ☐ mediocre ☒ cattivo ☐

NOTE: INTERVENTI SUCCESSIVI ALL'IMPIANTO ORIGINARIO: ANNO Inizio '60

ENTITÀ DELL'INTERVENTO: Ristrutturazione

ALTRO: VEDI ALLEGATO

INDIVIDUAZIONE CATASTALE

C. NAPOLEONICO (1804)

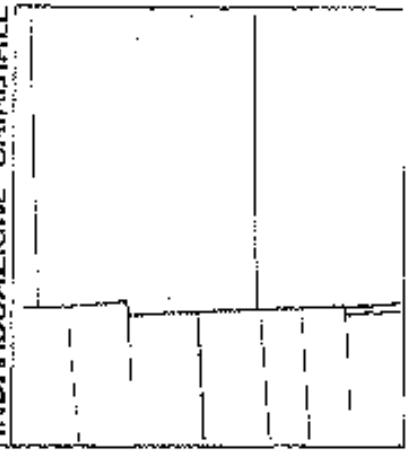

C. AUSTRIACO (1854)

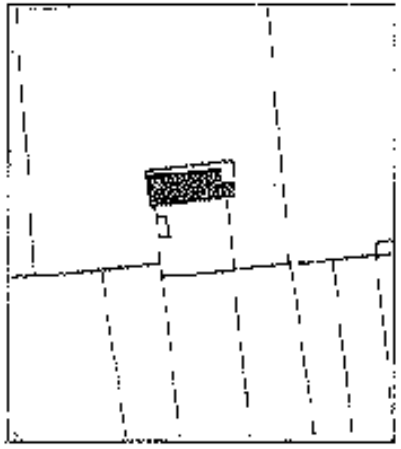

C. ALL'IMPIANTO (1960 ...)

C. ATTUALE

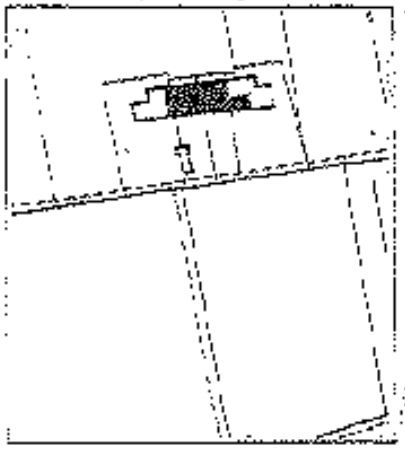

AEROFOTOGRAMMETRIA

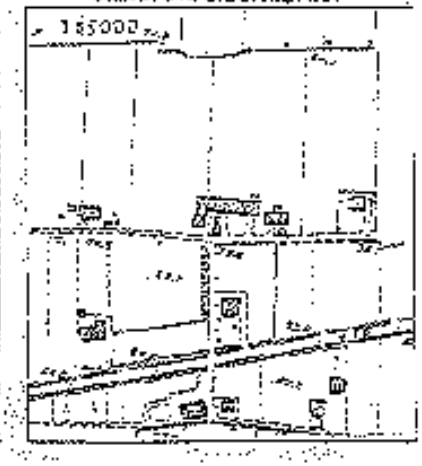

SCHEDA B

ALLEGATO SCHEDA N° A12.1

DESCRIZIONE

Il complesso ad uso rurale è presente nella prima metà dell'800 e rimane pressochè inalterato fino alla fine dello stesso secolo.

Nella prima metà del 1900 il fabbricato subisce notevoli trasformazioni con ampliamenti ad Est e ad Ovest.

Gli interventi di ristrutturazione risalenti ad epoche più recenti hanno fatto perdere all'edificio i caratteri tipologici primitivi.

La parte architettonicamente più interessante è limitata alla porzione Ovest caratterizzata dalle sue aperture del portico a sesto ribassato e corrispondente all'ampliamento dei primi '900 e dalla palazzina residenziale immediatamente adiacente

DOCUMENTAZIONE FOTOGRAFICA

1- Part. fronte Sud

2- Part. fronte Sud

3- Part. fronte Sud