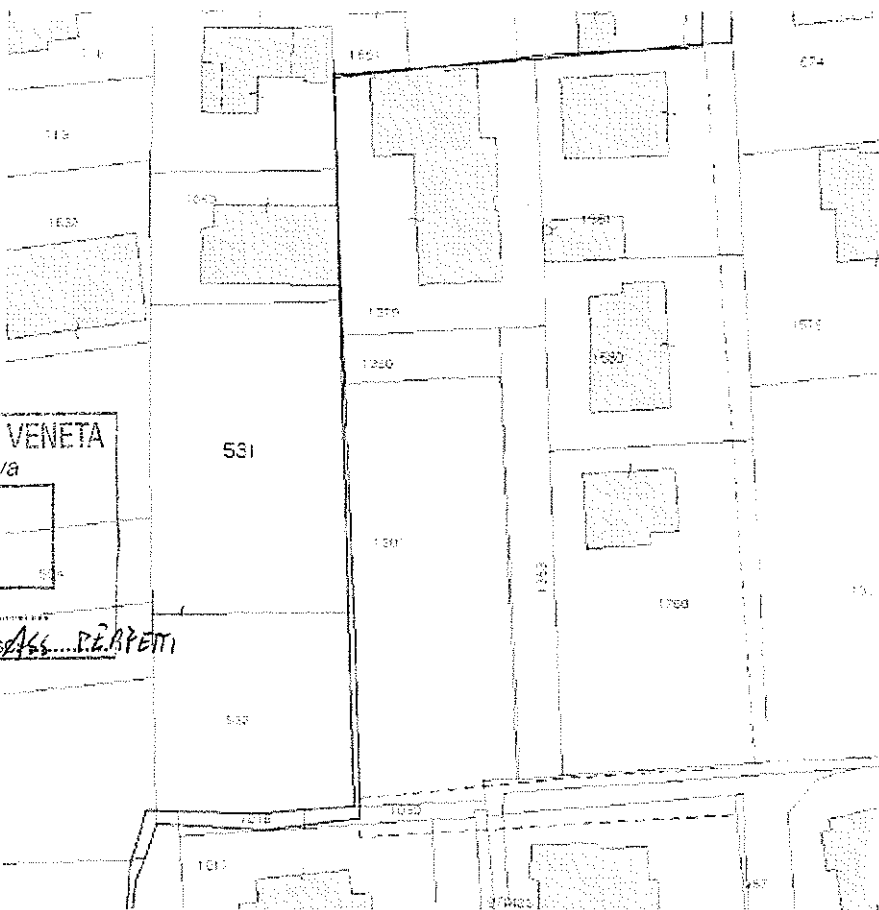


29

COMUNE DI GALLIERA VENETA
Provincia di Padova
22 OTT. 2015

Prot. n. 10699
Cat. Ed. P. I. Cass. A.R. P. S. A. S. P. P. E. T. T. I.

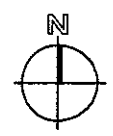


ESTRATTO DI MAPPA scala 1:2000

COMUNE DI GALLIERA VENETA

PROVINCIA di PADOVA

Committente:
TOSETTO SILVANA, DAMINATO RENATO



Descrizione dell'opera:
PROPOSTA MODIFICA P.I. scheda progetto ATO 9 n° 30

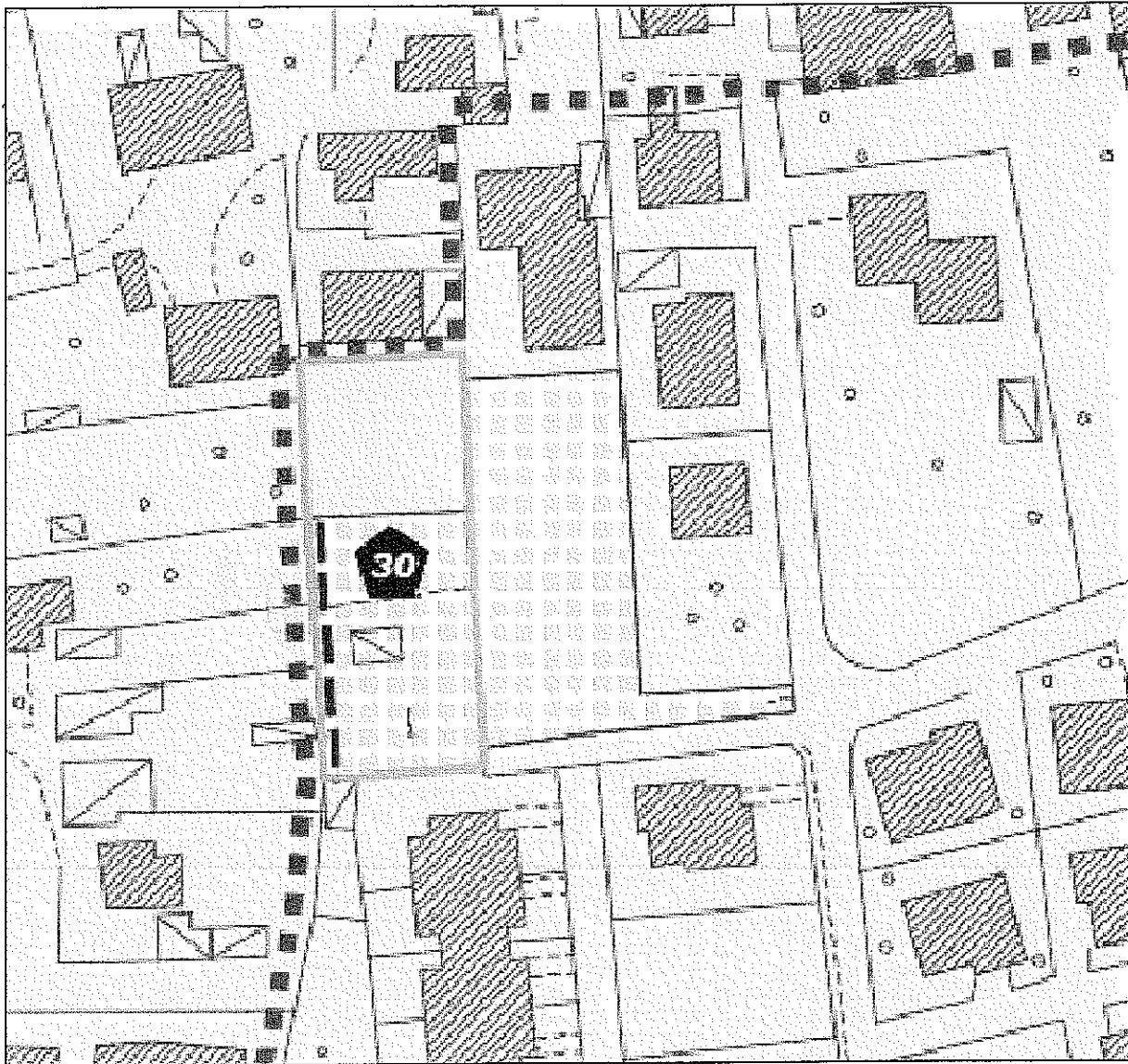
versione n°1	data presentazione	21-10-2015
dati dell'immobile:	foglio	09
	mappali:	531-532
disegni: ESTRATTO DI MAPPA ESTRATTO P.I. PLANIMETRIA	scala 1:2000 scala 1:2000 scala 1:1000	

architetto
CRISTINA DAMINATO
CRISTINA
DAMINATO
STUDIO DI ARCHITETTURA, ARREDAMENTO D'INTERNI, DESIGN
via Campagna n°100/Galliera Veneta (PD) - tel/fax 049/5969385
mobile 347/7806193 mail. crisdaminato@libero.it



TAVOLA

1



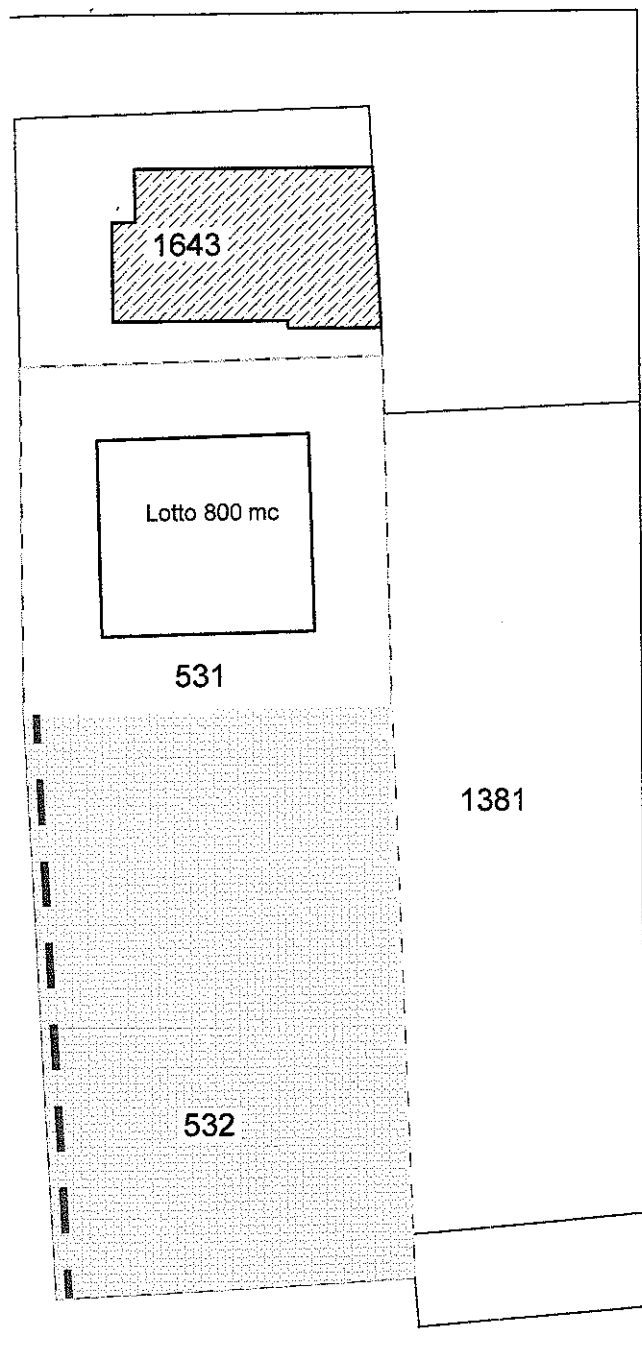
ESTRATTO P.I. ATTUALE scala 1:2000

mappale 1643: proprietà Daminato Celestino
 mappale 531: proprietà Daminato Renato
 mappale 532: proprietà Tosetto Silvana

perimetro lotto

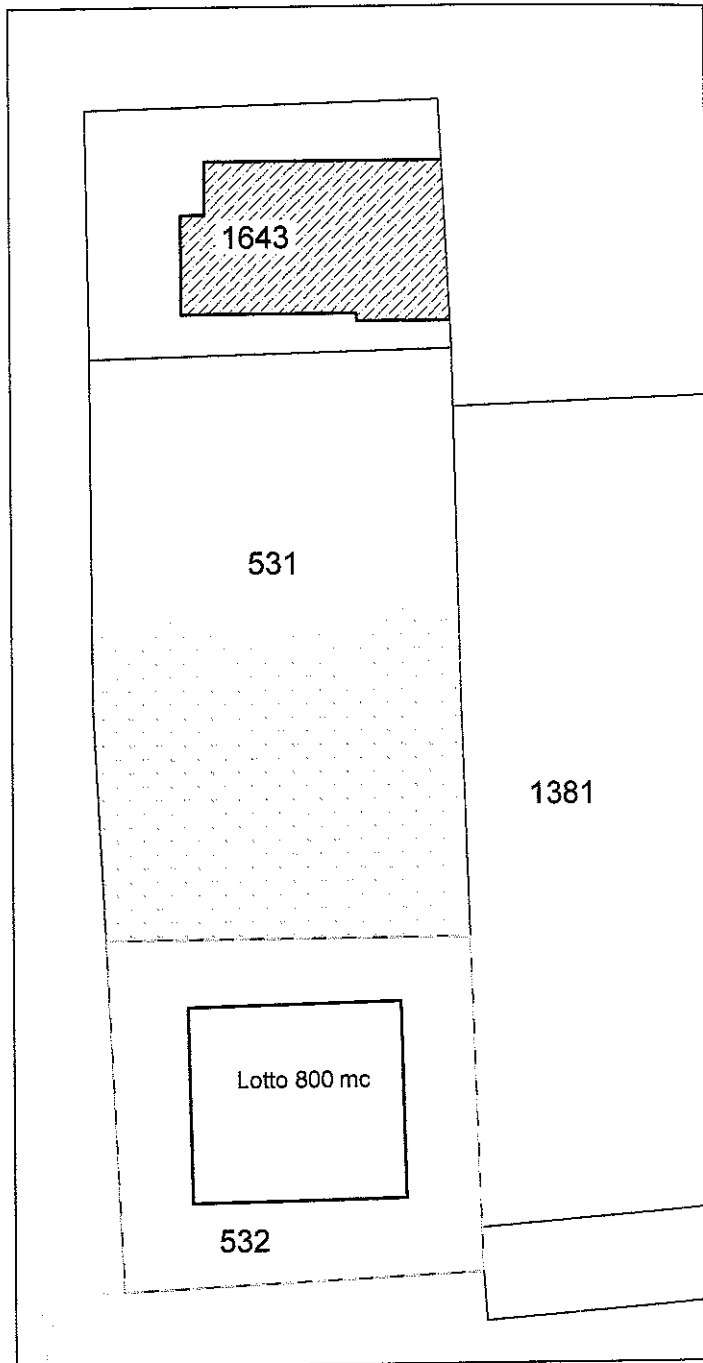
SC - aree attrezzate a parco gioco e sport Art. 42

Vincolo a verde privato Art. 12



ANIMETRIA ATTUALE
 scala 1:1000

In questa configurazione si associano due mappali proprietari diversi ed è segnata una pista pedonale di impossibile realizzazione, che parte dal lotto di un privato e finisce contro un'altra proprietà che non dà sbocco alcuno.



PROPOSTA DI MODIFICA
 scala 1:1000

In questa configurazione si utilizza un lotto su un unico mappale e si applica la zona di verde privato a metà del lotto confinante su cui non si chiedono lotti edificabili